

ФЕДЕРАЛЬНОЕ ГОСУДАРСТВЕННОЕ БЮДЖЕТНОЕ ОБРАЗОВАТЕЛЬНОЕ
УЧРЕЖДЕНИЕ ВЫСШЕГО ОБРАЗОВАНИЯ
«КУБАНСКИЙ ГОСУДАРСТВЕННЫЙ УНИВЕРСИТЕТ»
(ФГБОУ ВО «КубГУ»)

На правах рукописи

Ткачев Алексей Николаевич

**ИСТОРИЯ АРХЕОЛОГИЧЕСКОГО ИЗУЧЕНИЯ
СЕВЕРО-ЗАПАДНОГО КАВКАЗА В СОВЕТСКИЙ ПЕРИОД
(1920-е – 1991 гг.)**

Специальность 07.00.06 – Археология

Диссертация на соискание ученой степени
кандидата исторических наук

Научный руководитель:
кандидат исторических наук,
профессор Марченко И.И.

Краснодар,
2018

СОДЕРЖАНИЕ

Введение	3
Глава 1. Развитие археологии Северо-Западного Кавказа в межвоенный период (начало 1920-х – 1941 гг.).....	28
1.1. Основные итоги дореволюционных археологических исследований (XIX – начало XX в.)	28
1.2. Становление региональной археологии в контексте советской науки после 1917 г.....	31
1.3. Вклад музеев, научных, образовательных и краеведческих организаций в изучение древностей региона.....	40
1.4. Итоги работ экспедиций столичных научных организаций.....	61
1.5. Обзор обобщающих работ по археологии Северо-Западного Кавказа.....	70
Глава 2. Послевоенный период археологического изучения Северо- Западного Кавказа (середина 1940-х – 1968 гг.).....	80
2.1. Возобновление археологических исследований после войны учреждениями Кубани и Адыгеи.....	80
2.2. Археологические работы академических центров: от эпизодических исследований к стационарным экспедициям	89
2.3. Основная проблематика археологии Северо–Западного Кавказа в послевоенных публикациях.....	109
Глава 3. Новостроечный период археологического изучения Северо- Западного Кавказа (1969 – 1991 гг.).....	124
3.1. Формирование основных региональных научных центров археологических исследований.....	124
3.2. Работы новостроечных экспедиций научно-исследовательских учреждений и вузов СССР.....	141
3.3. Итоги новостроечных исследований региона: дискуссии и публикации..	160
Заключение.....	181
Список использованных источников и литературы.....	186
Список сокращений.....	248
Приложения.....	250

Введение

Актуальность исследования. Памятники археологии являются самой многочисленной категорией объектов культурного наследия России, а территория Северо-Западного Кавказа в свою очередь – наиболее насыщенной в археологическом отношении. Значение Северо-Западного Кавказа в археологии страны общеизвестно, многие памятники региона пополнили сокровищницу мировой культуры. Это стало возможным благодаря усилиям нескольких поколений исследователей, без изучения и обобщения опыта которых немислимы современные исследования, как конкретных памятников, так и региона в целом.

Изучение истории российской археологии является в настоящее время одним из активно разрабатываемых направлений отечественной науки. История становления любой науки, кроме того, что она имеет важнейшее значение для истории человеческой мысли и культуры в целом, чрезвычайно важна и для развития самой дисциплины. Обращение к истокам формирования археологии как науки, выделение основных этапов ее развития нельзя считать полным без осмысления основных направлений и тенденций археологического изучения отдельных регионов. В этой связи предпринятое исследование по истории изучения памятников археологии Северо-Западного Кавказа в период СССР представляется особенно актуальным.

Советский период в истории исследования древностей региона на сегодня довольно слабо изучен, но имеет ключевое значение для понимания дальнейшего развития археологических исследований на Северо-Западном Кавказе. Послереволюционные архивные и библиографические материалы, в настоящее время привлекаются исследователями, как правило, эпизодически, при решении той или иной достаточно узкой научной проблемы, а многие материалы вообще никогда не публиковались и неизвестны широкому кругу специалистов. До настоящего времени, по существу, нет сводных работ истории археологии Северо-Западного Кавказа. Исследований собственно историографического характера, посвященных истории изучения культур, памятников или отдельных аспектов археологии региона выполнено крайне мало. Именно поэтому поставлена цель заполнить данный пробел и таким образом проследить один из ключевых этапов в истории изучения древностей одного из крупнейших «археологических» регионов России. «Забытыми» оказались и некоторые первооткрыватели кубанских древностей, имена которых заслуживают благодарной памяти потомков. Также, недостаточно раскрытыми остаются «археологические» страницы биографий известных кубанских историков, специализиро-

вавшихся в других областях исторического знания. Ведь «археология – это не только памятники, их раскопки, изучение разнообразных материалов и исследование связанных с ними проблем. Археология, как и любая наука, немыслима без её творцов, исследователей, их интеллектуального потенциала»¹.

До сих пор еще не в полной мере изучен значительный пласт археологической информации, оставленной предыдущими поколениями ученых. Всё это диктует необходимость обобщающего исследования по истории археологического изучения Северо-Западного Кавказа, что также определяет актуальность выбранной темы.

Объект и предмет исследования. Объектом исследования является процесс становления и развития археологических исследований Северо-Западного Кавказа в период с начала 1920-х годов по 1991 г., а также деятельность научных и краеведческих организаций, образовательных учреждений, отдельных археологов, занимавшихся изучением древностей региона. Предметом исследования являются цели, задачи, содержание и результаты их деятельности.

Географические рамки исследования ограничены современными административными границами Краснодарского края и Республики Адыгея, которые составляют единое целое в географическом и историко–культурном отношении. В географическом районировании эта территория соответствует Северо-Западному Кавказу, который включает в себя Западное Предкавказье (Прикубанская равнина, Таманский полуостров) и Северо-Причерноморскую провинцию Большого Кавказа². В физико–географическом и геологическом отношении территория Северо–Западного Кавказа протягивается от района г. Анапы до Пшехско–Адлерской зоны³. В советский период территории Краснодарского края и Адыгеи неоднократно менялись, изменялись и административные субъекты (в разные годы – Кубано-Черноморская область, Юго-Восточная область, Северо-Кавказский край, Азово-Черноморский край, Черкесская автономная область, Адыгейская (Черкесская) АО, Адыгейская АО). Поэтому целесообразным представляется рассматривать в качестве географических рамок исследования современные границы Краснодарского края и Республики Адыгея, под общим названием Северо-Западный Кавказ.

¹ Кузьминых С.В., Чижевский А.А. In memoriam: светлой памяти ушедших друзей и коллег // Археология Евразийских степей. Эпоха бронзы и ранний железный век. № 3. 2017. С. 11

² Гвоздецкий Н.А. Физическая география Кавказа. Вып. I. М.: Изд–во МГУ, 1954. С. 118

³ Милановский Е.Е., Хайн В.Е. Геологическое строение Кавказа. М.: Изд–во МГУ, 1963. С. 7–8

Хронологические рамки определены целями исследования – изучить процесс развития археологии Северо-Западного Кавказа в определенный исторический период. Хронологические рамки соответствуют основным политическим процессам, происходившим в России (эпоха существования СССР), что повлияло на изменения в характере и структуре археологической науки в стране и археологического изучения региона.

Нижняя хронологическая граница – первая половина 1920-х годов. Октябрьская революция явилась поворотным моментом истории, когда последовали кардинальные перемены в стране и коренная ломка всех существовавших научных и, в том числе, археологических структур. Археологическое изучение региона возобновляется после Гражданской войны. Тогда же начинают создаваться научные, образовательные и краеведческие организации, изучающие древности региона.

Верхней хронологической границей является 1991 год (распад СССР, завершение советской эпохи). В 1991-1992 годах началось кардинальное обновление России, всех сторон жизни. На фоне глобальных перемен в стране (политических, экономических и социальных), происходят изменения и в археологической науке. В результате почти полного прекращения бюджетного финансирования, сокращается количество экспедиций. В то же время, растет число исследований, проведенных органами охраны памятников и количество хоздоговорных экспедиций, практически все раскопки носят «охранный» характер. Появляются коммерческие структуры в области археологии.

Цели и задачи исследования.

Цель работы – изучить и проанализировать процесс становления и развития археологического изучения Северо-Западного Кавказа в советский период, рассмотреть основные направления и выявить роль организаций и ученых в истории изучения памятников археологии региона, исследовать процесс развития региональной археологии Северо-Западного Кавказа.

Для достижения поставленной цели, в работе решались следующие задачи:

– сбор и изучение источниковой базы, содержащей информацию о деятельности ученых и научных организаций, включая архивные и опубликованные материалы по изучению древних памятников на территории Краснодарского края и Республики Адыгея;

– характеристика основных этапов в истории изучения древних культур Северо-Западного Кавказа, показать их особенность в контексте развития археологии в СССР в рассматриваемый период;

– определение вклада музеев, краеведческих, государственных и образовательных организаций в археологическое изучение региона, определить основные направления исследований, методы работы, установить степень участия и влияния ведущих научных центров Ленинграда и Москвы, других регионов СССР;

- изучение направлений и тематики археологических исследований региона;

- анализ вклада отдельных ученых в археологическое изучение Северо-Западного Кавказа.

Методологическую основу исследования составляют принципы историзма, объективности, системности. Принцип историзма и системный подход позволяют рассмотреть исследуемые исторические события в их взаимосвязи и развитии, изучить пути развития археологии Северо-Западного Кавказа как составной части общероссийской исторической науки, понять какую роль играли результаты археологических исследований в решении проблем региональной истории. Принцип объективности ориентирует на всесторонний и непредвзятый анализ и достоверную оценку исторических источников.

В работе используются следующие **общеисторические методы**:

– проблемно-хронологический, согласно которому описание событий происходит в хронологической последовательности;

– сравнительно–исторический метод, направленный на изучение процессов и явлений происходивших в исторической науке, связанных с рассматриваемым хронологическим периодом;

– историко–системный метод, основанный на системном подходе, предполагающем комплексное изучение материалов, сопоставление архивных и опубликованных материалов с последующим тщательным и критическим анализом полученной информации;

– историко-биографический метод, который используется для освещения научных биографий ученых, внесших вклад в археологическое изучение региона.

Источниковую базу исследования составили разнообразные по своему характеру источники, которые представлены двумя группами – архивными документами и опубликованными материалами.

В процессе работы над диссертацией использовались материалы из фондов Научно-отраслевого архива института археологии РАН (архив ИА РАН, г. Москва), рукописного архива Научного архива института истории материальной культуры РАН (РА ИИМК РАН, г. Санкт-Петербург), Архива Государственного Эрмитажа (архив ГЭ, г. Санкт-Петербург), Государственного архива Краснодарского края (ГАКК, г. Краснодар), Научного архива Краснодарского государственного историко-археологического музея–заповедника им. Е.Д. Фелицына (НА КГИАМЗ, г. Краснодар), Архива Новороссийского государственного исторического музея (НА НГИМЗ), Архива музея истории города-курорта Сочи, Архив Туапсинского историко-краеведческого музея, Архива управления государственной охраны объектов культурного наследия Краснодарского края, г. Краснодар, Архива Управления ФСБ по Краснодарскому краю, г. Краснодар, Архива и материалов музея Кубанского государственного университета, г. Краснодар.

Наибольшую часть источниковой базы составили материалы первичной отчетной документации об археологических исследованиях (отчеты, полевые дневники, чертежи, планы, описи находок, фотографии, рисунки), что позволило получить представление об экспедициях, их организации, результатах проведенных археологических разведок и раскопок, об исследованной территории, методах работы археологов. Привлечен широкий круг архивных документов, связанных с делопроизводством: анкетные данные, личные дела исследователей, справки (в т.ч. о командировках, экспедициях), приказы, открытые листы, мандаты, рапорты. Значительный блок составляют источники личного происхождения, отражающие научную деятельность ученых: полевые дневники, отчеты, автобиографии, письма (например переписка В.А. Городцова и М.В. Покровского (ГАКК), переписка Н.В. Анфимова с учителями школ (НА КГИАМЗ)), рукописи неопубликованных статей, тексты докладов, фотографии. Были привлечены документы из личного архива Н.В. Анфимова (НА КГИАМЗ) и личного фонда М.В. Покровского (ГАКК). В процессе работы выделено большое количество неизвестных ранее документов, отно-

сящихся к археологическим разведкам и раскопкам 1920-1960-х гг. Многие архивные документы привлечены к исследованию впервые.

Комплекс опубликованных материалов составляют изданные научные труды, обзоры о проведенных исследованиях и статьи о результатах работ на Северо-Западном Кавказе, вышедшие в свет как в центральных научных изданиях («Известия РАИМК», «Сообщения ГАИМК», «Советская археология», «Краткие сообщения ИИМК/ИА», «Археологические открытия» и др.), так и в периодических и серийных изданиях местных краеведческих учреждений и научных обществ («Записки Северо-Кавказского краевого общества археологии, истории и этнографии», «Краеведение на Северном Кавказе»), а также монографии, сборники статей, тезисы докладов, материалы конференций по узловым проблемам древней истории Северо-Западного Кавказа. Вопросам, связанным с историко-археологическим изучением региона, работе экспедиций, охране памятников посвящены статьи и заметки в центральных и местных газетах. Ценную информацию о биографиях ученых содержат юбилейные сборники и некрологи. Стоит отметить, что публикации рассматриваемого хронологического периода представляют собой важнейший источник о проведенных исследованиях. Многие из них в дальнейшем «выпали» из научного оборота и содержат уникальную информацию.

Историография проблемы исследования.

В отечественной историографии в настоящее время история археологии представляет собой самостоятельное направление. Сегодня историю археологической науки можно рассматривать по нескольким направлениям: формирование научных направлений и идей, становление научных центров и научных школ, организация научной деятельности, изучение персоналий. История изучения древних культур Северо-Западного Кавказа является неотъемлемой и важной составляющей общей истории отечественной археологии, следовательно, историографию темы исследования необходимо начать с рассмотрения обобщающих трудов по истории отечественной науки.

Первые попытки научных обобщений по истории российской археологии, в которых уже стал рассматриваться и анализироваться послереволюционный период, стали предприниматься в начале 1920-х гг. В 1923г. вышло «Введение в археологию» С.А. Жебелёва, ставшее первым трудом, включавшим в себя систематиче-

ское изложение истории археологической науки. Обзорная работа С.А. Жебелёва охватывает дореволюционный период, однако в ней автор уже отмечает, что начинается совершенно новый период развития отечественной археологии¹.

В 1930 г. В.А. Городцовым был подготовлен лекционный курс «История археологии», прочитанный для студентов историко-филологического отделения МГУ. Курс охватывал историю мировой археологии, с упором на открытия в Месопотамии, Египте и в Западной Европе, но также включал историю становления и развития российской археологии².

Следующий опыт обзора отечественной археологии принадлежит В.И. Равдоникасу. В 1930 г. вышла его монография «За марксистскую историю материальной культуры». Дореволюционные работы характеризовались им как описательное «вещеведение» без всякого метода. Для автора никаких границ между периодами развития науки не существует, кроме одной – октябрь 1917 г. Работа В.И. Равдоникаса дискредитировала «старую археологию», обосновывая и оправдывая ее разгром, уже начавшийся в 1929 г. массовыми «чистками», арестами, травлей и увольнениями ученых³. Такая же тенденциозность в оценках, критика дореволюционной археологии с позиций марксистско-ленинской теории отчетливо видна в вышедших в 30-х гг. работах М.Г. Худякова⁴ и М.И. Артамонова⁵.

Историографический интерес представляет вышедшая в свет в 1954 г. в Мюнхене книга М.А. Миллера «Археология в СССР», посвященная истории российской/советской археологии первой трети XX в. Книгу характеризует острая критическая направленность по отношению к сталинскому режиму. Водоразделом в истории русской археологической науки, по М.А. Миллеру, является «Великий перелом», до которого им выделено шесть направлений: кладоискательское или дворянское, курганное, формалистическое, вещеведческое, эстетствующее и эмпирическое⁶.

¹ Жебелёв С.А. Введение в археологию. Ч. 1 История археологического знания. Пг.: Наука и школа, 1923. – 200 с.

² Кузьминых С.В., Белозерова И.В. Лекционный курс В.А. Городцова «История археологии»: несвоевременный опыт // Очерки истории отечественной археологии. Вып. IV. М., 2015. С. 147–168

³ Равдоникас В.И. За марксистскую историю материальной культуры // Известия ГАИМК. Т. 7. Вып. III/IV. Л., 1930. – 94 с.

⁴ Худяков М.Г. Дореволюционная русская археология на службе эксплуататорских классов. Л., 1933. – 160 с.

⁵ Артамонов М.И. Достижения советской археологии // ВДИ. № 2. 1939. С. 122–129

⁶ Миллер М.А. Археология в СССР. Мюнхен, 1954 – 161 с.

Два обзора: «Русская археология до 1917 г.» и «Возникновение и развитие советской археологии» представлены в первой главе научно-популярного очерка А.Л. Монгайт о развитии археологии в СССР. Основным хронологическим «репером» в работе является 1917 год. Об исследованиях досоветского времени упомянуто лишь в той мере, к какой это необходимо, чтобы понять работы советских археологов, которые охарактеризованы обобщенно, в виде основных направлений работы в той или иной области. Приведены примеры наиболее ярких и значительных открытий¹. Рассмотрению вопросов становления и развития теоретических и методологических основ советской археологии посвящены работы В.М. Массона², И.Г. Глушкова³.

С 60-х гг. XX в. появляются исследования, посвященные истории отечественной археологии, в которых рассматриваются этапы становления науки как в дореволюционный период, так и в советское время. В 1961 г. увидела свет небольшая по объему книга А.А. Формозова «Очерки по истории русской археологии»⁴, ставшая, по мнению современных исследователей, «первой ласточкой в историографии отечественной археологии»⁵. Чуть позже, А.А. Формозов обозначил основные направления в изучении истории археологии: 1) подготовка обобщающего труда по истории русской археологии; 2) изучение роли и значения дореволюционных археологических учреждений; 3) подготовка библиографического указателя «для дореволюционной эпохи»; 4) «создание хроник археологических исследований в отдельных районах нашей страны»; 5) подготовка исследований «о творческом пути выдающихся русских археологов». Послереволюционный период структурировался А.А. Формозовым по социально–политическому признаку: 1917–1921 гг. – период «революционной разрухи»; 1921–1928 гг. – «передышка» эпохи НЭПа; 1929–1933гг. – разгром; с 1934г. – период восстановления централизации и национальной ориентированности⁶.

¹ Монгайт А.Л. Археология в СССР. М.: Изд-во АН СССР, 1955 – 436 с.

² Массон В.М. Развитие теоретических основ советской археологии // Теоретические основы советской археологии. Л., 1969. С. 23-27. Он же: У истоков теоретической мысли советской археологии // КСИА. Вып. 163. 1980. С. 18-26

³ Глушков И.Г. Теоретическая мысль в советской археологии во второй половине 20-х – начале 30-х гг. // Этнокультурные процессы в Западной Сибири. Томск, 1983

⁴ Формозов А.А. Очерки по истории русской археологии. М.: «Наука», 1961 – 128 с.

⁵ Савинов Д.Г. О «юбилейных» книгах А.А. Формозова // РА. № 3. 2006. С. 173

⁶ Формозов А.А. Некоторые итоги и задачи исследований в области истории археологии // СА. № 4. 1975. С. 5–13

В 1980-е гг. начинают появляться обобщающие работы по истории советской археологии, причем особое внимание в них уделяется историографическому анализу первых двадцати лет. В 1982 г. вышла монография В.Ф. Генинга «Очерки истории советской археологии (у истоков формирования марксистских основ советской археологии. 20-е – первая половина 30-х годов)»¹, в которой выделяется два этапа в послереволюционном периоде: первый – от 1917 до 1929 г., второй – от начала до середины 30-х гг.

Уже в период «перестройки», в 1986 г. увидела свет монография А.Д. Пряхина по истории археологии в СССР, также посвященная первым двум десятилетиям советской археологии². Автором проанализирован начальный период становления науки, дана характеристика наиболее крупных полевых исследований.

Начиная с середины 80-х гг. XX в. вопросы историографии отечественной археологии начинают активно разрабатываться. Изучение прошлого археологии стало приобретать статус научной субдисциплины (по терминологии Г.С. Лебедева – «рефлексирующая археология»³), главной источниковой базой которой стала не столько предшествующая историография, сколько архивные материалы по истории науки⁴. Не только открытие архивов, но и снятие идеологических барьеров в небольшой степени способствовало всплеску интереса к истории отечественной археологии. С 1988 г. проводятся постоянные научные семинары «Проблемы истории и историографии археологической науки» при музее истории ЛГУ, организованные кафедрой археологии ЛГУ и объединившие представителей различных научных учреждений (ЛОИА, ГЭ и др.)⁵. В академических журналах «Российская археология» и «Вестник древней истории» появились специальные рубрики «Из истории науки».

¹ Генинг В.Ф. Очерки истории советской археологии (у истоков формирования марксистских основ советской археологии. 20-е – первая половина 30-х годов) Киев, 1982 – 226 с.

² Пряхин А.Д. История советской археологии (1917 – середина 30-х гг.). Воронеж: Изд-во ВГУ, 1986 – 286 с.

³ Лебедев Г.С. Опыт периодизации истории отечественной археологии // Проблемы истории отечественной археологии. Тез. докл. конф. 11-13 декабря 1990г. СПб, 1993. С. 4

⁴ Тункина И.В. Русская наука о классических древностях юга России (XVIII – середина XIX в.) СПб, 2002. С. 7. Она же: Современные тенденции изучения истории отечественной археологии в России и на Украине // История археологии: личности и школы. Материалы международной научной конференции к 160-летию со дня рождения В.В. Хвойки (Киев, 5-8.10.2010). СПб, 2011. С. 55

⁵ Тихонов И.Л., Платонова Н.И. Научный семинар «Проблемы истории и историографии археологической науки» // РА. № 3. 1992. С. 276 – 279.

После падения тоталитаризма, стало возможным говорить о трудах дореволюционных и советских археологов гораздо объективнее, подчеркивая их реальный вклад в науку. В период 1991–2015 гг. вышла серия историографических публикаций по истории русской и советской археологии, ставившая своей целью иначе взглянуть на научное наследие, чем это было возможно до начала 1990-х гг., воскресить забытые имена, объективно проанализировать творчество деятелей русской науки и культуры¹. В 1995–1996 гг. Институтом археологии РАН была осуществлена публикация трех томов «Антологии советской археологии», в которые были включены работы советских археологов 1917–1956 гг., сыгравшие значительную роль в формировании археологии как научной дисциплины. Дана общая характеристика советской археологии этого периода².

В 1992 г. вышла монография Г. С. Лебедева «История отечественной археологии. 1700–1917 гг.», написанная на базе курса лекций, читавшегося автором с 1970 г. на кафедре археологии исторического факультета ЛГУ. В исследовании показаны не только достижения русских и советских археологов, но и предпринята попытка проследить динамику археологических исследований на различных этапах и соотнести с уровнем развития общеевропейской науки, предложена периодизация истории археологии в соответствии со сменой парадигм. Монография Г.С. Лебедева – одна из первых работ в отечественной науке, в которой понятие «парадигмы», заимствованное у Т. Куна, применено для описания истории гуманитарных наук. Среди выделенных им парадигм дореволюционной археологии - антикварианистская, энциклопедическая, бытописательская, этнологическая. Несмотря на хронологические рамки, данные в названии работы, автор посвятил заключительную главу советскому периоду 1919–1991 гг. Выделены этапы развития советской археологии: преобразование организационных структур – с 1919 г.; становление системы археологического образования и ее деформация под давлением политических факторов (1922–1934 гг.), с выделением подпериода (1929–1934 гг.) – становления «теории стадильности», дифференциация подходов советской археологии (1956–1986 гг.), а

¹ Очерки истории русской и советской археологии. М., 1991 – 164 с.; Очерки истории отечественной археологии. Вып. II. М., 1998 – 232 с.; Очерки истории отечественной археологии. М., 2002 – 196 с.; Очерки истории отечественной археологии. М., 2015 – 266 с.

² Антология советской археологии. Т. I (1917-1933). М., 1995 – 172с.; Т. II (1930-е годы). М., 1995 – 236 с.; Т. III (1941-1956). М., 1996 – 260 с.

также период реализации предпосылок объективной оценки дореволюционного наследия (1986-1989 гг.)¹.

В обобщающей работе В.Ф. Генинга и В.Н. Левченко «Археология древностей – период зарождения науки (конец XVIII – 70-е годы XIX в.)» использовано понятие «научной революции» (тоже в духе Т. Куна), когда меняются основы науки, объект познания, теории и методы исследования. Мировая археология, по мнению авторов, проходит три этапа в своем развитии. Первый этап – «классическое направление» (конец XVIII – 1870-е гг.), второй этап – «культурархеология» (с 1870-х до 1930-х гг.), когда археология представляет собой науку об археологических культурах, третий этап – «социоархеология» (с 1930-х гг.), когда археология становится наукой, изучающей социальные системы по вещественным остаткам².

Создатель еще одной периодизации отечественной археологии А.В. Жук. Им сделана попытка построить периодизацию на основе внутренней логики развития науки. В основу положен такой признак, как состояние (разновидность) основного археологического источника, являющегося определяющим на том или ином этапе. Согласно периодизации А.В. Жука, после 1880-х гг. наступает последний период развития дореволюционной археологии, характеризуемый «возникновением археологического источниковедения», основным источником становится типологический ряд. Этот этап обрывается в «эпоху Великого перелома» рубежа 1920-1930-х гг.³

Уже с середины 1990-х гг. появляются публикации, в которых делается попытка критично взглянуть на «советский» период в истории науки о древностях. Рассматривая современное состояние российской археологии, В.И. Гуляев и Л.А. Беляев в статье «О современном состоянии археологии в России (полемиические замечания)» попытались оценить ее положение в последние десятилетия существования СССР. Стараясь уйти от ностальгического любования «прекрасной эпохой», авторы все же отмечают несомненно благополучное положение археологической науки до 1991 года (государственная поддержка, создание системы археологических учре-

¹ Лебедев Г.С. История отечественной археологии. 1700 – 1917. СПб: Изд-во Санкт Петербургского университета, 1992 – 464 с.

² Генинг В.Ф., Левченко В.Н. Археология древностей – период зарождения науки (конец XVIII – 70-е годы XIX в.). Киев, 1992 – 65 с.

³ Жук А.В. Организация археологических исследований в Западной Сибири. 1860 – 1920-е годы. Автореф. дисс. ... канд. истор. наук. Барнаул, 1995

ждений, финансовая поддержка из госбюджета, создание хоздоговорной базы исследований) и констатируют кризис археологии после 1991 года, сопоставимый с общим кризисом фундаментальных наук¹.

Продолжая полемику, начатую В.И. Гуляевым и Л.А. Беляевым, Я.А. Шер рассматривает состояние отечественной археологии второй половины XX в. по трем основным этапам: советская археология до перестройки (1950 – 1980-е годы), перестройка (1985 – 1991), постперестройка и реформы (1992 г. и позже), Оценивая в целом послевоенный период советской археологии, он говорит, что «всё было очень неоднозначно, и нельзя в оценке состояния советской археологии пользоваться только белой и черной красками»².

История археологии была одним из основных направлений научной деятельности А.А. Формозова. Итогом его многолетних трудов стал ряд монографий и статей, вышедших в период с 1961 по 2000-е гг., посвященных развитию дореволюционной и советской археологии, рассмотрению изменения места археологии в системе наук и культуры, созданию научных учреждений и обществ занимающихся археологическими исследованиями, становлению системы охраны памятников археологии в России, взаимоотношениям ученых с властью, деятельности многих отечественных археологов³. Для работ А.А. Формозова, в целом, характерен критический взгляд на советский период в истории науки: «...внедрение коммунистической партией в науку своих людей, сплошь и рядом невежественных и агрессивных, характерно не только для 1920–1930-х годов, но и для всего остального времени...»⁴, «террор сопутствовал всей истории советской археологии»⁵. Долгое время, вплоть до 1980-х гг. работы А.А. Формозова оставались пожалуй единственными

¹ Гуляев В.И., Беляев Л.А. О современном состоянии археологии в России (полемиические заметки) // РА. № 3. 1995. С. 97–104.

² Шер Я.А. О состоянии археологии в России (продолжение полемики) // РА. № 1. 1999. С. 212

³ Формозов А.А. Очерки по истории русской археологии. М.: «Наука», 1961 – 128 с. Он же: Начало изучения каменного века в России. М.: «Наука», 1983 – 128 с. Он же: Общее и особенное в сложении археологии как науки в России // СА. № 1. 1985. Он же: Страницы истории русской археологии. М.: «Наука», 1986 – 240 с. Он же: Очерки истории русской и советской археологии. М., 1991. Он же: О периодизации истории отечественной археологии // РА. № 4. 1994. С. 219–225. Он же: Русские археологи до и после революции. М., 1995 – 114 с. Он же: Рассказы об ученых. Курск, 2004 – 122 с. Он же: Русские археологи в период тоталитаризма: Историографические очерки. М.: «Знак», 2004 – 344 с. Он же: Человек и наука. Из записей археолога. М., 2005

⁴ Формозов А.А. О книге Л.С. Клейна «Феномен советской археологии» и о самом феномене // РА. № 3. 1995. С. 227–229

⁵ Формозов А.А. Русские археологи в период тоталитаризма: Историографические очерки. М., 2004. С. 216

исследованиями по истории отечественной археологии. «Его книги по истории российской археологии XVIII–XIX вв. принесли ему известность в России и на постсоветском пространстве»¹. Однако неоднозначные персональные оценки деятельности известных ученых с субъективных позиций, запелляционный стиль изложения в работах А.А. Формозова последних лет, таких как «Русские археологи до и после революции» (1995), «Рассказы об ученых» (2004), «Русские археологи в период тоталитаризма. Историографические очерки» (2004), «Человек и наука. Из записей археолога» (2005) стали предметом резкой критики, развернувшейся на страницах журнала «Российская археология». Рецензентами, а также редакцией журнала, эти книги А.А. Формозова оцениваются как публицистические и, отчасти, мемуарные очерки, находящиеся вне сферы фундаментальной науки².

Архивные изыскания, начатые в конце 1980-х гг. позволили иначе взглянуть на первое послереволюционное десятилетие в российской археологии. Оно стало рассматриваться исследователями как период доминирования «антропологической археологии» (палеоэтнологии). С конца 80-х гг. начинают выходить работы по истории российской археологии Н.И. Платоновой, в которых уделяется особое внимание изучению наследия палеоэтнологов³.

В 2010 г. была издана монография Н.И. Платоновой «История археологической мысли в России (вторая половина XIX – первая треть XX века)», в которой представлены идеи и подходы ученых-археологов на широком историческом фоне, в контексте событий, происходивших в философии, политике, экономике. Автором рассматриваются различные концепции в русской археологии, которая развивалась по двум ключевым направлениям: как наука гуманитарного цикла и как естественно-историческая дисциплина. Подробно рассматривается формирование палеоэтнологической школы в России в начале XX в. История научных идей показана че-

¹ Шер Я.А. О некоторых особенностях освещения новейшей истории российской археологии // РА. № 3. 2006. С. 166;

² Савинов Д.Г. О «юбилейных» книгах А.А. Формозова // РА, № 3. 2006. С. 169–173; Молодин В.И. Человек, наука и Формозов // РА. № 3. 2006. С. 173–176; Герасимова М.М. «Филькина грамота» А.А. Формозова: Письмо в редакцию // РА. № 3. 2006. С. 176–177; Черных Е.Н. Об «историографической» серии книг А.А. Формозова: Литературно-психологические ассоциации // РА. № 3. 2006. С. 177–181

³ Платонова Н.И. Российская Академия истории материальной культуры. Этапы становления // СА. № 4. 1989. С. 5–16; Она же: Казак А.А. Миллер – археолог и этнограф // Казачий Петербург: I Региональная научно-практическая конференция. СПб, 1995. С. 24–26; Она же: Научные школы и направления в российской археологии 1880–1930-х гг. // Современные проблемы археологии России. Т.2. – Материалы Всероссийского археологического съезда (23–30 ноября 2006г., г. Новосибирск. Новосибирск, 2006. С. 441–443.

рез призму личностей ученых, этапов их жизни и творчества¹. Н.И. Платонова отмечает особый феномен периода 1917 – 1929 гг. (или «Pre-Soviet archaeology»). В это время, с одной стороны, сохраняются ведущие тенденции развития дореволюционной археологии, т.е. наблюдается научная преемственность с предшествующим периодом. С другой стороны, происходит коренная ломка устарелых археологических структур².

Среди фундаментальных исследований по истории археологической науки выделяются монографические работы Л.С. Клейна: «Феномен советской археологии»³, «История археологической мысли»⁴. Настоящим событием явился недавний выход двухтомника «История российской археологии: учения, школы и личности». Второй том целиком посвящен археологии советского периода. История науки предстает в этом издании сквозь призму биографий археологов того времени. Биографические очерки сгруппированы по той роли в истории науки, которую, по мнению автора, сыграли их герои: «передатчики» традиции, «внедрители» марксистской методологии⁵.

В многочисленных публикациях последних десятилетий, история отечественной археологии также рассматривается в контексте истории основных археологических учреждений страны, прежде всего Москвы и Санкт-Петербурга⁶.

В диссертации И.Л. Тихонова «История русской археологии: формирование организационной структуры и деятельность научных центров в Санкт–Петербурге

¹ Платонова Н.И. История археологической мысли в России (вторая половина XIX – первая треть XX века. СПб.: Нестор–История, 2010 – 316 с.

² Платонова Н.И. Революционный подъем и начало системной перестройки археологической науки: приобретения и потери // 1917 год: российская археология на переломе эпох. Материалы международной научной конференции / Отв. ред. И.А. Сорокина. ИА РАН. М., 2017. С. 55.

³ Клейн Л.С. Феномен советской археологии. СПб., 1993 – 128 с.

⁴ Клейн Л.С. История археологической мысли. Курс лекций. Ч. 1-2. СПб., 2005

⁵ Клейн Л.С. История российской археологии: учения, школы и личности. Т.2 Археологи советской эпохи. СПб.: Евразия, 2014 – 640 с.

⁶ Академическая археология на берегах Невы (от РАИМК до ИИМК РАН, 1919-2014гг.). СПб.: Дмитрий Буланин, 2013 – 416 с.; Длужневская Г.В. Деятельность РАИМК-ГАИМК: 1919-1937 // Материалы конференции «Археология и социальный прогресс». Вып. 1. М., 1991. С. 31–44; Императорская Археологическая Комиссия (1856-1917): к 150-летию со дня основания. У истоков отечественной археологии и охраны культурного наследия / Науч. Ред.-сост. А.Е. Мусин. Под общей ред. Е.Н. Носова. СПб, 2009 – 1192 с.; Тихонов И.Л. Организация и развитие археологического отделения ЛГУ (1917-1936) // Вестник ЛГУ. Сер. 2 (история). 16. Вып. 3. 1988; Он же: Петербургская палеоэтнологическая школа (этапы формирования) // Санкт-Петербург и отечественная археология. Историографические очерки. СПб., 1995. С. 109-113. Он же: Археология в Санкт-Петербургском университете: Историографические очерки. СПб., 2003 – 332 с.; Он же: Археология в Императорском Эрмитаже // Российский археологический ежегодник. № 4. 2014. С. 427–479

(XVIII – первая четверть XX вв.)» процесс становления и развития археологии в Санкт-Петербурге разделен на пять этапов, характеризующихся определенными формами организации научной и собирательской деятельности. На послереволюционное время приходится последний, пятый период (1917-1924) очень короткий, связанный с коренной реорганизацией многих элементов инфраструктуры археологической науки¹.

И.Л. Тихоновым в статье «Историография или история науки?» (о современных исследованиях по истории археологии) рассмотрены различные подходы к изучению истории археологии, подняты актуальные вопросы изучения истории археологической науки, ставшей в последние два десятилетия фактически целой отраслью в археологии. Помимо историографического обзора исследований по истории науки, в статье дан перечень диссертаций, защищенных по истории археологии в России и Украине за период с 1947 по 2010 гг.².

На основе статистического анализа документации отдела полевых исследований Института археологии РАН, И.А. Сорокиной предпринята попытка проанализировать процессы и тенденции в полевой археологии России с 1946 по 2006 год. По мнению автора, период 1946–2006 гг. является самостоятельным этапом в общем процессе развития российской археологии. В послевоенный период изменились возможности, характер, география и порядок организации полевых работ. В указанном хронологическом периоде выделены пять этапов, разделяемых по критериям политического, экономического и социального характера, соответствующих общепринятым этапам развития России: 1946–1953 гг.; 1954–1964 гг.; 1965–1984 гг.; 1985–1991 гг.; 1992–2006 гг. И.А. Сорокина особо отмечает заметное увеличение количества полевых работ по Краснодарскому краю в период 1985–1991 гг. Около 40 % всех работ в этот период выполняют региональные организации. Теперь это не только Краснодарский историко-археологический музей и Кубанский государственный университет, но и краевые музеи, Производственная группа по охране памятников. «Складывается плеяда краснодарских археологов (А.В. Дмитриев,

¹ Тихонов И.Л. История русской археологии: формирование организационной структуры и деятельность научных центров в Санкт-Петербурге (XVIII – первая четверть XX вв.) Дисс.. докт. истор. наук. СПб., 2013

² Тихонов И.Л. «Историография или история науки?» (о современных исследованиях по истории археологии) // История археологии: личности и школы. Материалы международной научной конференции к 160-летию со дня рождения В.В. Хвойки (Киев, 5-8.10.2010). СПб, 2011. С. 41 - 54

А.М. Ждановский, О.Ф. Жупанин, В.Н. Каминский, А.В. Кондрашев, Н.Ю. Лимберис, И.И. Марченко, А.В. Пьянков, Б.А. Раев, В.А. Тарабанов, М.К. Тешев, И.В. Цокур, Н.Ф. Шевченко и многие другие)». Также в этот период отмечается всплеск работ по Адыгее, благодаря не только центральным экспедициям центральных учреждений но и активизации местных сил ¹.

В последующих работах И.А. Сорокина представила итоги статистической обработки данных ОПИ ИА РАН уже применительно к Кубани (название «Кубань» использовано автором для территории, занятой двумя административными регионами: Краснодарским краем и республикой Адыгея). В докладе «Полевая археология Кубани в 1946-2008 гг. по данным ОПИ ИА РАН: тенденции и итоги» прослежен процесс становления регионального центра в 1970 – начале 1980-х гг как следствие развития новостроечной археологии. В период 1946–2008 гг. автором выделены несколько этапов развития полевой археологии Кубани, которые, как и в предложенной ранее монографии, совпадают с этапами развития России: восстановительный период после войны (1946–1953 гг.), «оттепель» (1954–1964 гг.), «время застоя» (1965–1984 гг.), «перестройка» (1985–1991 гг.), современный период (1991–2008 гг.). В период 1965–1984 гг. ... «на базе почти 20 организаций региона складывается кубанский археологический центр, куда входят Адыгейский НИИ, КубГУ, Краснодарский, Таманский, Анапский, Армавирский, Новороссийский, Туапсинский музеи и т.д.»². Однако в предложенной периодизации недостаточно убедительными представляются критерии деления на указанные периоды применительно к рассматриваемой территории. Взяв за основу только социально-политические критерии («оттепель», «застой» и др.), автором не обоснованы критерии «археологические». Так, остается неясным, какие изменения произошли в археологии Кубани в годы смены указанных периодов, например в 1964/65 гг. и в 1984/85 гг. Говоря о сформировавшемся кубанском археологическом центре, И.А. Сорокина подчеркивает, что он сформировался на основе именно «краснодар-

¹ Сорокина И.А. Полевые археологические исследования в России в 1946-2006 гг. (по архивным материалам и публикациям). Тула: «Гриф и К», 2008. – 244 с.

² Сорокина И.А. Полевая археология Кубани в 1946-2008 гг. по данным ОПИ ИА РАН: тенденции и итоги // Пятая Кубанская археологическая конференция. Материалы конференции. Краснодар, 2009. С. 360

ской» части объединенного до 1991 г. региона. Краснодарский археологический центр – один из самых мощных в России¹.

На сегодня, тема истории российской археологии в общем, фундаментальном плане проработана достаточно полно. Сводные работы по истории археологии отдельных областей России стали появляться еще на рубеже 1980–90-х гг. Заслуживают внимания публикации посвященные истории изучения древностей Московской², Курской³, Воронежской⁴, Новгородской⁵ и др. областей, либо крупных регионов России: Центрального Черноземья⁶, Урала⁷, Сибири⁸.

Что касается истории археологии Северо-Западного Кавказа, то сводных обобщающих работ, посвященных проблемам становления и развития археологических изысканий в регионе в советский период в отечественной исторической науке создано не было. И это притом, что в по количеству памятников, экспедиций и исследователей, работавших здесь в разное время, Северо-Западный Кавказ заметно опережает другие регионы. Первыми специальными исследованиями, в которых сделана попытка наметить основные этапы в археологическом изучении региона были работы А.М. Ждановского: сначала в 1989г. в виде тезисов «Основные этапы развития кубанской археологии»⁹, а затем в более развернутой статье «Основные этапы изучения древней и средневековой истории Северо-Западного Кавказа в советское время». Автор охарактеризовал пять основных направлений, по ко-

¹ Сорокина И.А. Полевая археология Кубани в 1946-2008 гг. по материалам отдела полевых исследований Института археологии РАН // Проблемы истории, филологии, культуры. № 4. 2010. С. 16

² Формозов А.А. Исследователи древностей Москвы и Подмосковья. М., 2007 – 240 с.

³ Щавелев С.П. Судьбы исторических древностей Южной России и их место в ее провинциальной культуре XVII – XX вв. (по материалам археолого-этнографического изучения Курского края). Автореф. дисс... д.и.н. Курск, 2002; Щавелев С.П. Историка Курского края. Биографический словарь. Курск, 2009 – 468 с.

⁴ Пряхин А.Д. Археологи уходящего века. Воронеж: Изд-во ВГУ, 1999; Пряхин А.Д. Археология в Воронежском госуниверситете (1918 – начало 90-х гг. XX в.). Воронеж: ИПЦ ВГУ, 2013. – 140 с.

⁵ Торопова Е.В. Памятники археологии Новгородской области: история изучения (XVIII – начало XX в.). Автореф. дисс... к.и.н. Москва, 2007

⁶ Пряхин А.Д. Археологическое изучение черноземного центра Российской Федерации: этапы региональной археологии // России черноземный край. Воронеж, 2000. С. 98-114; Захарова Е.Ю. История археологии Центрального Черноземья России (последняя четверть XVIII в. – 1970-е гг. Автореф. дисс... д.и.н. Воронеж, 2015

⁷ Кантемирова Э.Ф. История изучения средневековой археологии Южного Урала: конец XIX – 90-е гг. XX в. Автореф. дисс... к.и.н. Уфа, 2000; Обыденнова Г.Т. История развития археологических исследований в Урало-Поволжье (XVIII – конец XX вв.). Автореф. дисс... д.и.н. Ижевск, 2002

⁸ Матющенко В.И. 300 лет сибирской археологии. В 2-х тт. Омск, 2001; Китова Л.Ю. Концепции и направления археологических исследований в Сибири конца XIX – середины XX вв. Автореф. дисс... д.и.н. Кемерово, 2011

⁹ Ждановский А.М. Основные этапы развития кубанской археологии // Археология и краеведение – ВУЗу и школе. Тезисы докладов семинара. Грозный, 1989. С. 28-29

торым шло изучение древнего прошлого региона (палеолит, эпоха бронзы, античность, ранний железный век, средневековье). А.М. Ждановским впервые была намечена периодизация археологических исследований в регионе, которая примерно соотносится с общей периодизацией советской археологии, предложенной в работах В.Ф. Генинга, А.А. Формозова, А.Д. Пряхина: первый период - середина 1920-х – вторая половина 1930-х гг., второй (послевоенный) период - 1945 – рубеж 1960-70-х гг. и третий период – с рубежа 1960-70-х гг. до начала 1990-х¹. Продолжения исследований в этом направлении, к сожалению, не последовало.

За четверть века, с момента выхода статьи А.М. Ждановского, сводных работ историографического характера, основанных на современных научных исследованиях и архивных данных, имеющих обобщающе-итоговый характер, опубликовано не было. Тем не менее, отдельные историографические обзоры по отдельным аспектам археологического изучения Северо-Западного Кавказа стали появляться еще с 1960-х годов. В основном это главы в монографиях, либо статьи по истории изучения тех или иных локальных районов, археологических культур, хронологических периодов или отдельных памятников.

Публикации эти довольно многочисленны, но отметим лишь наиболее знаковые. Так, А.А. Формозовым в монографии 1965 года приведен достаточно содержательный очерк об истории изучения каменного века и энеолита Северо-Западного Кавказа². Историография бронзового века рассматривается в работах В.А. Сафронова³ и Н.А. Николаевой⁴. История изучения майкопской культуры дана в соответствующих обзорах С.Н. Корневского⁵, А.Д. Резепкина⁶, М. Ты-

¹ Ждановский А.М. Основные этапы изучения древней и средневековой истории Северо-Западного Кавказа в советское время // Проблемы историографии и истории Кубани. Сб. научн. трудов. Краснодар, 1994. С. 4-26

² Формозов А.А. Каменный век и энеолит Прикубанья. М., 1965

³ Сафронов В.А. Проблема культурного единства Степи и Предгорий в концепции бронзового века Северного Кавказа в дореволюционной и довоенной литературе // Кочевники Азово-Каспийского междуморья (межвузовский сборник статей). Орджоникидзе, 1983. С. 8-24

⁴ Николаева Н.А. Основные тенденции в сложении концепции среднебронзового века Северного Кавказа и Предкавказья в 50-70-ые годы XX в. // Кочевники Азово-Каспийского междуморья (межвузовский сборник статей). Орджоникидзе, 1983. С. 24-43

⁵ Корневский С.Н. Современные проблемы изучения майкопской культуры // Археология Кавказа и Ближнего Востока: Сборник к 80-летию чл.-корр. РАН, проф. Р.М. Мунчаева. М., 2008. С. 71-122

⁶ Резепкин А.Д. Северный Кавказ в раннем бронзовом веке // Кавказ как связующее звено между Восточной Европой и Передним Востоком: диалог культур, культура диалога (к 140-летию А.А. Миллера): материалы международной научной конференции и Гумбольдт-лектория. СПб., 2015. С. 102-107

до¹. Историю изучения дольменов Северо-Западного Кавказа показана в работах В.И. Марковина². Историография кочевников раннего железного века (сарматов и сираков) Кубани представлена в монографиях И.И. Марченко³ и Н.Е. Берлизова⁴. Различные аспекты изучения меотской проблематики рассматриваются в монографиях Н.Ю. Лимберис, И.И. Марченко⁵ и Н.Ф. Шевченко⁶. Ю.Н. Воронов приводит сведения об археологах, работавших в районе Сочи⁷. А.В. Шишловым дана история изучения памятников района Новороссийска⁸. Достаточно глубоко проработана история изучения античных памятников. Я.М. Паромов подробно осветил историю изучения Таманского полуострова⁹. История раскопок античной Горгииппии и территории города-курорта Анапа дана в работах И.Т. Кругликовой¹⁰, Е.М. Алексеевой¹¹ и в недавно вышедшей коллективной монографии¹². Хроника исследований городища и некрополей Фанагории – в работах В.Д. Кузнецова¹³ и Е.Г. Застрожной¹⁴, Гермонассы – Коровиной¹⁵. В академическом труде «Античное наследие Кубани» И.В. Тункиной дан содержательный очерк истории изучения древностей Азиатского Боспора, в т.ч. в советский период¹⁶.

¹ Тыдо М. Майкопская культура Северо-Западного Кавказа: попытка критического обзора ее изучения // Записки ИИМК. № 15. 2017. С. 60-78

² Марковин В.И. Дольмены Западного Кавказа. М., 1978

³ Марченко И.И. Сираки Кубани (по материалам курганных погребений Нижней Кубани). Краснодар, 1996

⁴ Берлизов Н.Е. Ритмы Сарматии. Савромато-сарматские племена Южной России в VII в. до н.э. – V в. н.э. Краснодар, 2011

⁵ Лимберис Н.Ю., Марченко И.И.. Меотские древности VI-V вв. до н.э. (по материалам грунтовых могильников правобережья Кубани). Краснодар, 2012 – 316 с.

⁶ Шевченко Н.Ф. Племена Восточного Приазовья на рубеже эры. Ростов-на-Дону, 2013 – 150 с.

⁷ Воронов Ю.Н. Древности Сочи и его окрестностей. Краснодар, 1979

⁸ Шишлов А.В. Археологические памятники г. Новороссийска и история их исследования // Исторические записки (исследования и материалы). Вып. 2. Новороссийск, 1996. С. 43 - 59

⁹ Паромов Я.М. Археологическая карта Таманского полуострова. Ч. 1. М., 1992; Он же: Очерк истории археологического исследования Таманского полуострова // Боспорский сборник, вып. 1, М., 1992. с. 132

¹⁰ Кругликова И.Т. История исследования Горгииппии и ее некрополя // Горгииппия. Т. I. Краснодар, 1980.

¹¹ Алексеева Е.М. Античный город Горгииппия. М., 1997

¹² Мальшев А.А., Новичихин А.М., Жеребятьев Д.И., Королева С.В., Моор В.В. Античная Горгииппия: история, исследования и исследователи. М., 2018. – 84 с.

¹³ Кузнецов В.Д. Фанагория: история исследований и новые находки // РА. № 1. 2007. Он же: Фанагория. По материалам Таманской экспедиции ИА РАН. М., 2008

¹⁴ Застрожная Е.Г. История археологического изучения Фанагории (конец XVIII – 1940г.). Автореф. дисс... канд. ист. наук. СПб., 2013 – 28 с.

¹⁵ Коровина А.К. Гермонасса. Античный город на Таманском полуострове. М., 2002. – 146 с.

¹⁶ Тункина И.В. История изучения // Античное наследие Кубани. Отв. ред. акад. Г.М. Бонгард-Левин, В.Д. Кузнецов. Т. I. М., 2010. С. 23-128

Краткие очерки по истории археологического изучения рассматриваемого региона также содержатся в большей части томов начавшей выходить с 1980-х годов серии «Археология СССР». Каждый том, по сути, подводит итог всем предшествующим исследованиям той или иной археологической эпохи или культуры: палеолита¹, эпохи бронзы², раннего железного века³, античных памятников Северного Причерноморья⁴, эпохи средневековья⁵.

Большое внимание истории археологии уделял И.С. Каменецкий. На основе лекционного курса им опубликована история археологических раскопок от античности до начала XX века⁶. С 1993 г. в отделе охранных раскопок ИА РАН им была начата работа над темой «Историография меотов» и в ее рамках подготовлен ряд статей⁷. Итогом работы над темой стала монография, вышедшая в 2011 г. «История изучения меотов». В книге излагается история исследования меотских памятников, начиная с XV в., классифицированная по четырем основным этапам изучения: случайные упоминания, сознательная фиксация, раскопки дилетантов и время профессионалов. В основе деления на этапы, автором выявлены качественные изменения в подходах. Так, в отличие от людей, просто отметивших находку, раскопки дилетантов уже преследуют цель изучения исторического прошлого, а время профессионалов (с первой четверти XIX в.) характерно участием ученых, отличающихся и по уровню образования и по методическому уровню раскопок. Автор упомянул практически всех, кто занимался меотской тематикой, дав критическую оценку вклада большинства из них в дело изучения меотской культуры. В монографии на основе накопленных за более чем двухвековой период изучения материалов, дается очерк современного состояния научных знаний о меотской культуре⁸.

¹ Палеолит СССР / Археология СССР. М., 1984

² Эпоха бронзы Кавказа и Средней Азии. Ранняя и средняя бронза / Археология СССР. М., 1994

³ Степи европейской части СССР в скифо-сарматское время / Археология СССР. М., 1989

⁴ Античные государства Северного Причерноморья / Археология СССР. М., 1984

⁵ Крым, Северо-Восточное Причерноморье и Закавказье в эпоху средневековья IV-XIII века / Археология. М., 2003

⁶ Каменецкий И.С. Археология: история раскопок и историография. Лекционный курс по специальности «Музейное дело и охрана памятников культуры». МГУКИ. М., 2006.

⁷ Каменецкий И.С. Начало археологического изучения Кубани // Вторая Кубанская археологическая конференция. Тез. докл. Краснодар, 1993. С. 41 – 43. Он же: Начало археологического изучения Прикубанья // Очерки истории отечественной археологии. Вып. II. М., 1998. Он же: История изучения меотов // Международные отношения в бассейне Черного моря в скифо-античное и хазарское время. Ростов-на-Дону, 2009. С. 85–98.

⁸ Каменецкий И.С. История изучения меотов. М., 2011.

Развернутый историографический обзор выдвигавшихся в отечественной исторической науке концепций о возможности существования синдского государства (в виде отдельной главы - «Дискуссия о синдской государственности в отечественной историографии») дан в монографии М.Е. Бондаренко «Синды. Этнографическая характеристика древних племен Азиатского Боспора»¹. Однако, по мнению А.М. Новичихина, издание не носит исследовательского характера, а является скорее учебным пособием, дающим представление об истории и культуре синдов, а также степени их изученности на современном этапе².

В монографии Е.П. Алексеевой, посвященной истории русско-северокавказских связей в эпоху средневековья, каждая из трех глав открывается историографической справкой. В первой главе дан свод и описание археологических находок славяно-русского происхождения X-XV вв. на Таманском полуострове, Приазовья по правобережью Кубани и в Закубанье. Представлены некоторые спорные вопросы, касающиеся в основном датировки древнерусских предметов, обнаруженных на Северном Кавказе. Отдельная глава посвящена некоторым вопросам истории изучения Тмутаракани³.

С 2000-х годов начинают выходить в свет публикации архивных материалов по истории археологического изучения региона. Е.А. Хачатурова уже на протяжении нескольких лет публикует материалы из архива Н.В. Анфимова, среди которых стоит выделить итоговую статью о результатах археологического изучения Кубани за период с 1920 по 1945 г.⁴ Опубликованы дневники Н.В. Анфимова и М.В. Покровского⁵, монографии и статьи по истории исследования отдельных памятников (Пашковского могильника № 1⁶, Кубанского могильника⁷,

¹ Бондаренко М.Е. Синды. Этнографическая характеристика древних племен Азиатского Боспора. М: РГГУ, 2012. – 152 с.

² Новичихин А.М. Рецензия на: Бондаренко М.Е. Синды. Этнографическая характеристика древних племен Азиатского Боспора. М., 2012. – 152 с. // МАИАСК. Вып. 7. 2015. С. 339

³ Алексеева Е.П. Вопросы взаимосвязей народов Северного Кавказа с русскими в X–XV вв. в отечественной исторической науке. Черкесск, 1992. – 134 с.

⁴ Анфимов Н.В. Археологические исследования на Кубани за 25 лет (1920–1945гг.) / Подготовка и публикация доклада Е.А. Хачатуровой // III «Анфимовские чтения» по археологии Западного Кавказа, Краснодар, 2013.

⁵ Хачатурова Е.А., Анфимов И.Н. Дневники М.В. Покровского и Н.В. Анфимова 1927–1928гг. // Материалы и исследования по археологии Кубани. Вып. 3. Краснодар, 2003.

⁶ Смирнов К.Ф. Пашковский могильник № 1: В 2 т. Т. 1: Раскопки Пашковского могильника № 1 в 1947-1949 гг. / Отв. ред. А.В. Мاستыкова. М., СПб., 2016. – 280 с.

⁷ Вальчак С.Б., Пьянков А.В., Хачатурова Е.А., Эрлих В.Р. Кубанский могильник. Материалы раскопок Н.В. Анфимова 1965 года. М., 2016. – 208 с.

Елизаветинского городища¹, Убинского могильника²).

Следует также отметить вышедшие в последние годы работы, предметом которых являются истории отдельных археологических экспедиций, работающих в регионе³. В последние годы появилась серия публикаций и даже монографические исследования о жизни и научной деятельности местных археологов и краеведов, внесших значительный вклад в изучение древностей Северо-Западного Кавказа⁴.

Информация об археологических исследованиях Северо-Западного Кавказа также содержится в справочных и справочно-библиографических изданиях. Прежде всего это библиографический указатель «Советская археологическая литература (всего вышло 11 томов; в первом томе собрана довоенная археологическая литература⁵), каталог экспедиций ГАИМК и Института археологии АН СССР за 1919-1956 гг.⁶, справочник «Институт археологии: история и современность. Сборник научных биографий»⁷, а также работы О.А. Магнус⁸, В.И. Копыловой⁹.

И лишь в последние годы стали выходить в свет справочники, содержащие среди основной массы историков и краеведов, в том числе биографии археологов, работавших на Северо-Западном Кавказе¹⁰. Однако учитывая их тематику (кубановедение, кавказоведение), количество в них персоналий археологов ничтожно ма-

¹ Хачатурова Е.А. Елизаветинское городище № 1: история исследования // Древности Кубани. Краснодар, 1997.

² Хачатурова Е.А. К истории исследования Убинского могильника в контексте истории Кубани (14.04.41 – 24.06.41гг.) // Пятая Кубанская археологическая конференция. Материалы конференции. Краснодар, 2009. С. 397–400.

³ Лимберис Н.Ю., Марченко И.И. Археология на кафедре археологии, этнологии, древней и средневековой истории // Археология и этнография Понтийско-Кавказского региона. Вып. 3. Краснодар, 2015. С. 57–80; Они же: Археология в Кубанском государственном университете // Университетская археология: прошлое и настоящее. Материалы Международной научной конференции, посвященной 80-летию первой в России кафедры археологии. Отв. ред. И.Л. Тихонов. СПб., 2017. С. 121–127

⁴ Малахов С.Н., Малахова А.С. Краевед М.Н. Ложкин и его вклад в изучение историко-культурного наследия Кубани. Армавир, 2016. – 284 с.; Прошлое Кубани. Из наследия Н.В. Анфимова / Составители Е.А. Хачатурова, А.В. Пьянков. Краснодар, 2010. – 384 с.; Хачатурова Е.А. К 100-летию со дня рождения Н.В. Анфимова (6.08.1909 – 2.07.1998) // Древности Кубани. Вып. 22. Краснодар, 2010; Ткачев А.Н. М.В. Покровский – археолог // Голос минувшего. Кубанский исторический журнал. № 1–4. 2011. С. 43–51.

⁵ Советская археологическая литература. Библиография. 1918 – 1940 / Сост. Н.А. Винберг и др. М.- Л., 1965 - 376с.

⁶ Археологические экспедиции Государственной академии истории материальной культуры и Института археологии АН СССР. 1919-1956гг. Указатель. М., 1962

⁷ Институт археологии: история и современность. Сборник научных биографий. Отв. ред. В.И. Гуляев. М., 2000

⁸ Магнус О.А. Библиографический указатель литературы по археологии, вышедшей за 1918-1928 гг. // Известия ГАИМК. Т. VIII. Вып. 4-7. 1931

⁹ Копылова В.И. Археология СССР. Аннотированный указатель библиографий на русском языке. Вып.1. М., 1965

¹⁰ Современное кавказоведение. Справочник персоналий / Под ред. В.Г. Игнатова. Ростов-на-Дону, 1999. – 200 с.; Трехбратов Б.А. Кто есть кто в кубановедении: библиографический словарь-справочник. Краснодар, 2014. – 528с.

ло. В какой-то мере данный пробел автор настоящего диссертационного исследования попытался восполнить в вышедшем в 2016 г. биобиблиографическом словаре-справочнике археологов, проводивших исследования на территории Северо-Западного Кавказа в советский период¹.

Научная новизна исследования. Впервые на основе комплекса архивных и опубликованных источников показан процесс становления и развития археологии в одном из крупнейших археологических регионов России – Северо-Западном Кавказе. Исследована роль центральных научно-исследовательских учреждений, местных музеев, краеведческих обществ, образовательных учреждений. Проведен анализ деятельности отдельных ученых – исследователей древностей Северо-Западного Кавказа.

Основные положения, выносимые на защиту диссертации:

1. В истории изучения древностей региона в советский период, выделяется три этапа: межвоенный: 1920-е – 1941 гг., послевоенный: середина 1940-х – конец 1960-х гг., новостроечный: 1969–1991 гг., различающиеся совокупностью критериев: изменением социально-политической обстановки, организационной структуры археологических исследований, методики, характера и количества полевых работ.

2. На первом этапе археологические изыскания в регионе начались с середины 1920-х гг. силами местных ученых и носили преимущественно краеведческий характер. С самого начала эти работы велись в сотрудничестве со столичными археологами (А.А. Миллер, А.С. Башкиров, В.А. Городцов, С.Н. Замятнин и др.), которые организовывали совместные экспедиции и задавали методологические установки. Если в исследованиях 1920-х гг. наблюдаются установки палеоэтнологической школы, то в 1930-е гг. новые направления исследований формировались уже в рамках марксистско-ленинской идеологии. Экспедиции Краснодарского историко-краеведческого музея, ставшие с середины 1930-х гг. ежегодными, положили начало формированию первого регионального центра археологических исследований.

3. В 1920-е – 1930-е годы наметились основные научные направления в археологическом изучении региона. Принципиально новым стало изучение древнекаменного века. Продолжились исследования античных памятников (классическое направление), и в этом их преемственность с дореволюционными работами. Начаты исследования бытовых памятников раннего железного века Прикубанья, которые

¹ Ткачев А.Н. Археологи Кубани и Северо-Западного Кавказа (1917–1991гг.): Биобиблиографический словарь-справочник. Краснодар, 2016. – 346 с.

стали увязываться с мейтами, чего не делалось ранее. Начало изучения поселенческих памятников стало следствием установки новых методологических принципов на основе марксизма. Важнейшим стало изучение социально-экономической проблематики.

4. В послевоенный период в регионе начинают постоянную работу крупные стационарные экспедиции столичных академических учреждений. Полевые работы приобретают регулярный характер, расширяется их географический диапазон, в результате чего появляются обобщающие работы по археологии Северо-Западного Кавказа. На новый уровень выходит методика проведения полевых работ. Памятники поселенческого типа исследуются при помощи послойного раскрытия больших площадей, раскопки курганов ведутся под снос.

5. Наряду с академическими центрами, ведущая роль в изучении древностей региона, особенно на первом и втором этапах (1920-е – 1960-е гг.) принадлежит местным музеям. После войны сформировался первый региональный центр археологических исследований – Краснодарский музей, проводивший исследования по территории всего региона. С другой стороны, остро ощущается недостаток в местных специалистах, явившийся следствием разгрома краеведения и репрессий 1930-х годов. На одно из первых мест выдвигается проблема охраны памятников археологии региона и постановка их на государственный учет.

6. На третьем, новостроечном этапе, кроме уже сложившегося центра исследований в регионе (Краснодарский музей), формируется новый археологический центр в Кубанском госуниверситете, обладающий следующими признаками: организация ежегодных экспедиций, наличие специалистов-археологов, наличие профильной университетской кафедры, обеспечивающей подготовку специалистов. Стремительный рост новостроечных работ в 1970-е гг. вызвал приток в регион многочисленных экспедиций, как академических, так и вузовских из других регионов. Эта тенденция после 1991 г. не только сохранилась, но и получила дальнейшее развитие.

Практическая значимость исследования. Результаты диссертационного исследования могут быть использованы при написании обобщающих историографических трудов, в преподавании курсов археологии и краеведения, при написании курсовых и дипломных сочинений, в работе музейных и образовательных учреждений, государственных органов охраны объектов культурного наследия.

Соответствие диссертационного исследования паспорту специальности ВАК. Квалификационная работа соответствует паспорту специальности 07.00.06 – Археология. Область исследования: п. 11 История археологии.

Апробация работы. Основные положения и выводы диссертационного исследования докладывались автором на конференциях всероссийского («Адлерские чтения», Адлер, 2010, 2011, «Развитие взглядов на интерпретацию археологического источника», г. Москва ИА РАН, 2016, V(XXI) Всероссийский археологический съезд, г. Барнаул, 2017) и международного (I и V «Анфимовские чтения» по археологии Западного Кавказа, г. Краснодар, 2011, 2015, «Археология и история Боспора», Украина, Керчь, 2013, «1917 год: российская археология на переломе эпох», г. Москва ИА РАН, 2017) уровня.

По теме диссертации автором опубликовано 15 работ общим объемом – 47,4 п.л. Три из них опубликованы в журналах, входящих в перечень периодических научных изданий, рекомендованных ВАК РФ.

Структура исследования. Диссертация состоит из введения, трех глав, внутри которых выделяются параграфы, заключения, списка использованных источников и литературы, списка сокращений и приложений. В приложениях история изучения региона дополнительно показана в контексте персоналий, в алфавитном порядке по фамилии исследователя, с краткой характеристикой его вклада в археологическое изучение Северо–Западного Кавказа, а также фотодокументы.

Глава 1. Развитие археологии Северо-Западного Кавказа в межвоенный период (начало 1920-х - 1941 гг.)

1.1. Основные итоги дореволюционных археологических исследований (XIX – начало XX вв.)

Археологические памятники Северо-Западного Кавказа интересуют исследователей с конца XVIII в. Благодаря раскопкам сотен курганов на Таманском полуострове, в Прикубанье и Закубанье был собран значительный материал по истории и культуре населения региона от эпохи бронзы до средневековья. Однако к 1920-м годам эта территория в археологическом отношении оставалась еще недостаточно изученной. Не ставя цель подробного освещения дореволюционных археологических исследований региона, отметим кратко лишь наиболее значимые работы и их итоги.

Ранее других привлекли внимание ученых классические древности Азиатского Боспора. В последней трети XIX в. - начале XX в. Таманский полуостров принес заслуженную славу отечественной археологии прежде всего раскопками богатых курганов боспорской знати. Коллекции Эрмитажа пополнились трудами И.Е. Забелина, А.Е. Люценко, В.Г. Тизенгаузена, Н.П. Кондакова, С.И. Верибрюсова, Ф.И. Гросса, К.Е. Думберга, В.В. Шкорпила и других исследователей¹. Особое место занимают труды профессора Московского Университета К.К. Герца. В «Археологической топографии Таманского полуострова» (1870 г.) им даны подробные описания десятков древних поселений, курганов и могильников с относительно точными привязками на местности. В 1876 г. им была опубликована книга, посвященная истории археологических исследований на Таманском полуострове с конца XVIII в. до 1859 г.²

Плодотворной была работа председателя Кавказской археографической комиссии Е.Д. Фелицына. Помимо раскопок кургана Карагодеуашх, дольменов у ст. Баговской, Даховской и Каменноостской, им на основе собственных наблюдений

¹ Паромов Я.М. Археологическая карта Таманского полуострова. Ч. 1. М., 1992 (Деп. в ИНИОН РАН № 47103). С. 15

² Герц К.К. Археологическая топография Таманского полуострова. М., 1870. Он же: Исторический обзор археологических исследований и открытий на Таманском полуострове с конца XVIII столетия до 1859г. // Труды МАО. Т. 1. М., 1876

и сведений станичных властей была составлена «Археологическая карта Кубанской области» - одна из первых в России¹. Большой заслугой Е.Д. Фелицына было создание в 1879 г. в Екатеринодаре археологического музея.

Период последней трети XIX – начала XX вв. оказался довольно насыщенным исследованиями. В 1876 г. В.А. Беренштам провел раскопки городища и курганов на Дубинке в Екатеринодаре². В.Ф. Тизенгаузен в 1878 г. исследованы Семибратние курганы³. Н.Л. Каменев в 1869 г. раскопал курган на реке Фарс близ станицы Царской (ныне Новосвободной), а в 1870 г. дольмены по реке Белой⁴. В 1880-1890 гг. памятники Северо-Западного Кавказа исследовал В.И. Сизов⁵. Разведочные работы проводил екатеринодарский краевед В.М. Сысоев⁶. В 1907 г. А.А. Миллер проводит разведки и раскопки в Сочи и Туапсинском районе⁷. В.С. Саханевым в 1911-1912 гг. раскапывается раннесредневековый Борисовский могильник⁸. С 1894 г. и вплоть до революции вел раскопки курганов профессор Санкт-Петербургского университета, старший член императорской Археологической комиссии Н.И. Веселовский. С именем этого исследователя связана целая эпоха в археологии Северо-Западного Кавказа. За четверть века им было раскопано в Кубанской области около 500 курганов⁹. Наиболее известные из них: Майкопский, Ульские, Келермесские, Марьянские, Елизаветинские, Воронежские, Зубовский, Белореченские и др.

После революции стало принятым считать полевые работы археологов дореволюционного периода неграмотными и неквалифицированными. Поскольку археологией занимались (по советской идеологии) преимущественно «эксплуататор-

¹ Фелицын Е.Д. Археологическая карта Кубанской области. Издание МАО, М., 1882

² Дневник археологических работ, веденных на Кавказе в 1876 г. В.А. Беренштамом // Пятый археологический съезд в Тифлисе. Протоколы Подготовительного комитета. М., 1879

³ ОАК за 1878-1879гг., СПб., 1881

⁴ Каменев Л.Н. Попытки археологических разведок в Кубанской области // Кубанские войсковые ведомости, Екатеринодар, 1870. № 47

⁵ Сизов В.И. Восточное побережье Черного моря, археологические экскурсии// МАК, Вып. II. М., 1889

⁶ Сысоев В.М. Археологическая экскурсия по Закубанью в 1892г. // МАК, Вып. IX. М., 1904

⁷ Миллер А.А. Разведки на Черноморском побережье Кавказа // ИАК, Вып. 33, СПб., 1909

⁸ Саханев В.С. Раскопки на Северном Кавказе в 1911-1912гг. Пг., 1914

⁹ Тихонов И.Л. Археологические исследования Н.И. Веселовского на Кубани // Пятая Кубанская археологическая конференция. Материалы конференции. Краснодар, 2009. С. 362

ские классы», наследие дореволюционного времени объявлялось несостоятельным¹.

Внимание археологов XIX–XX вв., среди которых было немало «охотников за древностями», было сосредоточено, за редким исключением, на погребальных памятниках и на поисках в них отдельных эффектных вещей². Увлечение исследованием богатых курганов оставляло за рамками научных интересов и огромные хронологические промежутки и значительные территории (некоторые районы вообще не подвергались обследованию) и массу иных категорий памятников (поселения, городища, стоянки, селища).

В методике полевых работ традиционными для русской археологии вплоть до начала XX в. оставались раскопки траншеями, как поселений, так и могильников. В полевых отчетах дореволюционного периода массовый археологический материал не фиксировался, а находки указывались не по комплексам, а суммарно. Также недостаточное внимание уделялось топографическим привязкам и стратиграфии погребальных сооружений. С точки зрения современной методики, раскопанные в то время курганы не могут считаться до конца исследованными, т.к. курганные насыпи не копались под снос, а прорезались глухой или сквозной траншеей и боковые стороны оставались не вскрытыми. Это в полной мере отразилось на памятниках Северо-Западного Кавказа, исследованных, в частности Н.И. Веселовским. Методика его раскопок и их качество остаются дискуссионными в историографии. Традиционно, она оценивается как крайне низкая даже для своего времени. Однако, ученый исследовал, как правило, очень большие курганные насыпи, раскопки которых в то время не имели другой методики, кроме траншеи пробиваемой от полы насыпи к ее центру. В то же время, Н.И. Веселовский вынужден был постоянно спешить с раскопками, так как уникальным памятникам грозило разграбление кладоискателями³.

¹ Быковский С.Н. Предисловие к статье А.А. Миллера «Археологические разведки» // Известия ГАИМК, Вып. 83, 1934. С. 3-5, Равдоникас В.И. За марксистскую историю материальной культуры // Известия ГАИМК, Т. 7, Вып. 3-4. 1930, Худяков М.Г. Дореволюционная археология на службе эксплуататорских классов. Л., 1933

² Тункина И.В. История изучения // Античное наследие Кубани. Отв. ред. акад. Г.М. Бонгард-Левин, В.Д. Кузнецов. Т. I. М., 2010. С. 78

³ Тихонов И.Л. Археология в Санкт-Петербургском университете: Историографические очерки. СПб., 2003. С. 89

Только в начале XX в. вышли в свет первые руководства по производству раскопок и разведок А.А. Спицына¹ и В.А. Городцова², что значительно повлияло на улучшение методики раскопок и фиксации полученного материала.

Важнейшим итогом дореволюционных исследований Причерноморья и Северо-Западного Кавказа стал выход в свет фундаментальных сводов письменных, эпиграфических и нумизматических источников. В.В. Латышев опубликовал известия античных авторов о Скифии и Кавказе³, а И.В. Помяловский – свод греческих и латинских надписей Кавказа⁴. Памятники боспорской нумизматики собраны в каталогах П.О. Бурачкова⁵, А.Л. Бертье-Делагарда⁶ и А.В. Орешникова⁷. Значительной вехой в дореволюционном антиковедении стали труды М.И. Ростовцева «Античная декоративная живопись на юге России», «Эллинизм и иранство на юге России», а также вышедшая уже после революции «Скифия и Боспор»⁸, ставшая одной из первых попыток систематизации, этнической и хронологической интерпретации памятников скифо-сарматского времени Северо-Западного Кавказа.

1.2. Становление региональной археологии в контексте советской науки после 1917 г.

Октябрьская революция вызвала коренные преобразования во всех областях жизни государства, в том числе в науке. В области общественных наук начался полный пересмотр укоренившихся представлений. Началась реорганизация существовавших научных и учебных центров: Академии наук, Археографической комиссии, университетов, научных обществ, музеев. Это в полной мере коснулось археологии. Императорская археологическая комиссия, существовавшая с 1859 г.,

¹ Спицын А.А. Археологические разведки. СПб., 1908. Он же: Археологические раскопки. СПб., 1910

² Городцов В.А. Руководство для археологических раскопок. М., 1914

³ Латышев В.В. Известия древних писателей греческих и латинских о Скифии и Кавказе. Т. 1. Греческие писатели. Вып. 1-3. СПб., 1893-1900

⁴ Помяловский И.В. Сборник греческих и латинских надписей Кавказа. СПб., 1881

⁵ Бурачков П.О. Общий каталог монет, принадлежащих эллинским колониям, существовавшим в древности на северном берегу Черного моря, в пределах нынешней южной России. Ч. 1. Одесса, 1884

⁶ Бертье-Делагард А.Л. О монетах властителей Боспора Киммерийского, определяемых монограммами // ЗООИД. Т. 29. 1911. С. 117-232

⁷ Орешников А.В. Каталог собрания древностей гр. А.С. Уварова. Вып. 7. Монеты Веспорского царства и древнегреческих городов, находившихся в пределах нынешней России. М., 1887

⁸ Ростовцев М.И. Античная декоративная живопись на юге России. Т. I. Описание и исследование памятников. СПб., 1914. – VIII + 537 с.; Он же: Эллинизм и иранство на юге России. Общий очерк. Пг., 1918. – VIII + 190 с. Он же: Скифия и Боспор. Критическое обозрение памятников литературных и археологических. Л., 1925

была в 1918 г. переименована в Российскую Археологическую комиссию, во главе которой стал известный археолог и организатор Н.Я. Марр¹.

19 апреля 1919 г. декретом Совнаркома в Петрограде была создана Российская академия истории материальной культуры (РАИМК)², реорганизованная в 1926 г. Государственную академию истории материальной культуры (ГАИМК). Претерпели изменения и другие археологические учреждения страны. В 1923 г. Петроградский археологический институт, как самостоятельное учреждение, был закрыт и вошел в состав Петроградского университета, где на его базе развернулось археологическое отделение. В 1924 г. Русское археологическое общество в Петрограде было закрыто и вошло в состав ГАИМК, а его музейные собрания поступили в Государственный Эрмитаж.

С 1922 по 1933 гг. в составе Народного комиссариата просвещения РСФСР существовало Главное управление научными, научно-художественными и музейными учреждениями (Главнаука), которое руководило работой академий, организовывало научные экспедиции, в том числе археологические, занималось реставрацией, учетом и охраной памятников искусства и старины. В течение нескольких лет руководил археологическим отделом Главнауки В.А. Городцов³.

В 1926 г. все научно-исследовательские институты социально-экономического профиля были объединены в Российскую Ассоциацию научно-исследовательских институтов общественных наук (РАНИОН), спектр научных исследований которой был чрезвычайно широк. Археологической секцией РАНИОН с момента организации руководил В.А. Городцов. В аспирантуре РАНИОН учились А.В. Арциховский, В.Д. Блаватский и др.⁴

Происходят изменения в регламентации полевых археологических исследований. Если до революции Императорская археологическая комиссия была единственным учреждением, правомочным регламентировать археологические изыскания, то с 1919 г. функции раздваиваются: административные (контроль за органи-

¹ Платонова Н.И. Николай Яковлевич Марр – археолог и организатор археологической науки // Археологические вести. 1998. № 5. С. 373

² Платонова Н.И. Российская академия истории материальной культуры. Этапы становления (1918-1919) // СА. 1989. № 4. С. 10

³ Крайнов Д.А. К столетию со дня рождения В.А. Городцова // СА. № 1 1960. С. 123

⁴ Гришаев О.В. Состояние исторического образования и исторической науки в СССР в 1920-е – начале 1930-х годов // Наука и образование. Материалы V международной научно-практической конференции. Т.6. Днепрпетровск, 2007. С. 62

зацией археологических исследований и выдача Открытых листов) закрепились за Главнаукой Наркомпроса, а научные – за РАИМК. С 1935 г. полномочия по выдаче Открытых листов переданы в ГАИМК, где был образован сектор полевых исследований. С 1937 г. в связи с вхождением Института истории материальной культуры им Н.Я. Марра в состав Академии наук СССР, функции контроля за археологическими исследованиями с выдачей Открытых листов перешли АН СССР¹. В 1927 г. появляется Инструкция к «Открытому листу» на право проведения археологических (палеоэтнологических) раскопок, разработанная Сектором науки Наркомпроса². При этом сохраняло еще свою актуальность вышедшее до революции «Руководство для археологических раскопок» В.А. Городцова³. Составленная им методика полевых исследований стала руководством для археологов на последующие десятилетия. В 1934 г. ГАИМК выпустила в свет методическое пособие А.А. Миллера «Археологические разведки»⁴.

Уже в период реорганизации Археологической комиссии в 1918 г., М.И. Ростовцевым были сформулированы задачи дальнейших археологических исследований. Они были изложены в работе «Классические и скифские древности северного побережья Черного моря». Ближайшими задачами М.И. Ростовцев считал расширение систематических раскопок античных городов (Фанагории, Гермонассы, Горгиппии и др.), исследование догреческих поселений в местах, позднее занятых греками, исследование руин древних храмов, преимущественно на Тамани, изучение негреческих городищ по течению р. Днепра, Дона, Кубани и др., сплошное исследование греческих и негреческих некрополей, исследование курганов разграбленных кладоискателями или не окончательно исследованных археологами. Раскопки должны вестись «с широким применением фотографии и с составлением точных топографических и детальных планов и чертежей, с обращением особого внимания на структуру и характер погребального или иного сооружения». Весь добытый при раскопках археологический материал, подлежал сохранению⁵.

¹ Сорокина И.А. Полевые археологические исследования в России в 1946-2006гг. (по архивным материалам и публикациям), Тула, 2008 С. 31

² Инструкция «Открытому листу» на право проведения археологических (палеоэтнологических) раскопок. М., 1927

³ Городцов В.А. Руководство для археологических раскопок. М., 1914

⁴ Миллер А.А. Археологические разведки // Известия ГАИМК, Вып. 83, 1934. С. 5

⁵ Ростовцев М.И. Классические и скифские древности северного побережья Черного моря // ПАВ. № 5. 1993. С. 28

Одним из ведущих направлений в отечественной археологической науке 1920-х годов была палеоэтнология. Становление палеоэтнологической школы в России связано с именами Д.Н. Анучина и Ф.К. Волкова. Знаменитая «анучинская триада», означавшая синтез данных археологии, антропологии и этнографии определяла стремление палеоэтнологов как можно теснее связать археологические исследования с комплексом естественных наук¹. Развитие палеоэтнологической школы шло не в рамках археологических структур (ИАК, Исторический музей, столичные археологические общества и т.п.), а было напрямую связано с Санкт-Петербургским и Московским университетами, где на физико-математических факультетах были созданы кафедры географии и этнографии. Средоточием ученых данного направления стал этнографический отдел Русского музея и Музей антропологии МГУ. Ф.К. Волков указывал, что палеоэтнология, как наука сформировалась на основе элементов ряда других дисциплин – геологии, палеонтологии, археологии и др. и называл ее «учением о происхождении и развитии человечества в физическом и бытовом отношении во времена, предшествовавшие появлению исторических сведений». Результатом исследования ученого должна стать этнологическая реконструкция: не только извлечение из земли древних предметов, но и возможно полное восстановление всей той культуры, остатками которой они являются².

Представление о палеоэтнологии как об этнографии древности сохраняло свою актуальность на протяжении первой трети XX в. Курс палеоэтнологии Ф.К. Волкова включал не одну археологию первобытности, но также археологию варварского мира и частично даже средневековья. Среди учеников Д.Н. Анучина и Ф.К. Волкова были П.П. Ефименко, Г.А. Бонч-Осмоловский, С.И. Руденко, а также работавшие на Кубани в 20–е годы А.А. Миллер и Б.С. Жуков. Уже в ходе организации РАИМК в 1919 г. А.А. Миллером было выдвинуто требование распространять научные методы палеоэтнологии не только на исследование первобытности, но и на все разделы археологии.

С именем А.А. Миллера связаны качественные изменения в археологии раннего железного века. В 1920-х гг. им были на практике разработаны новые методы

¹ Платонова Н.И. История археологической мысли в России. Вторая половина XIX – первая треть XX века. СПб., 2010. С.149

² Платонова Н.И. Палеоэтнологическая школа в археологии и Ф.К. Волков // Вестник Томского университета. № 315. 2008. С. 101

исследования памятников со сложной стратиграфией. Это видно уже в работах Северо-Кавказской экспедиции 1924–1925 гг., проводившей в частности исследования кубанских городищ и могильников¹.

В экспедициях А.А. Миллера при изучении слоев, помимо их зарисовывания и фотографирования, делались вырезки с соответствующими отметками, стратиграфия воспроизводилась с помощью зарисовки в красках. В ходе раскопок велись журналы, в которые вносились все необходимые сведения: пикеты исследуемых поверхностей, глубинные залегания, данные о слоях, а также перечислялись находки, которые затем классифицировались по типам и по признакам их значимости для дальнейшей лабораторной работы. Изучение большого числа находок требовало участия исследователей разных специальностей. В Институт археологической технологии РАИМК для детального изучения передавались фрагменты керамики, изделия из металла, остатки дерева, раковины, кости рыб, млекопитающих, вырезки из культурных слоев².

Между тем внутривосточная обстановка в СССР была очень напряженной. Репрессии против представителей старых сословий, духовенства, ученых и интеллигенции, краеведов, начатые сразу же после революции, только набирали обороты. В 1920-х гг. началась чистка рядов профессорско-преподавательского состава с целью освобождения ВУЗов от «буржуазной» профессуры. В этот период подверглись преследованиям многие российские историки дореволюционного поколения. Многие исследователи были вынуждены переориентироваться на изучение национальных республик, где можно было найти некоторое финансирование. Многие профессора были отстранены от работы, умерли от голода и болезней или эмигрировали. РАИОН, отличительной особенностью которого было широкое привлечение старых специалистов, в 1929 г. был закрыт.

В начале 1930-х гг. в связи с внедрением во все области знания марксистско-ленинской идеологии и методологии, была подвергнута сомнению сама необходимость существования отдельной науки – археологии. В публикациях тех лет утверждалось, что «прежняя наука археология» являлась «вещеведением» и занималась

¹ Платонова Н.И. История археологической мысли в России. Вторая половина XIX – первая треть XX века. СПб., 2010 С.166

² Миллер А.А. Краткий отчет о работах Северо-Кавказской экспедиции ГАИМК в 1924 и 1925 годах // Сообщения ГАИМК, Вып. 1. 1926 С. 108-112

«самодовлеющим изучением вещей как таковых», археология называлась буржуазной наукой, а все ее дореволюционное наследие – отсталым и незначительным¹. В 1930 г. был закрыт ряд университетов, преподавание истории в школах было запрещено, как и преподавание археологии в университетах.

В 1930-е годы в археологии прочно укрепился ряд новых теоретических воззрений. Определенное воздействие на археологию оказало «новое учение о языке» (или яфетическая теория) Н.Я. Марра. Это объясняется тесной связью археологии с лингвистикой, особенно при постановке этнических проблем. Согласно яфетической теории, процесс общественного развития представлялся не эволюционным, а мутационным, за счет внутренних движущих сил. Теорию отличал крайний автохтонизм, вплоть до полного отрицания миграций. Основой процесса саморазвития марризм признавал исключительно социально-экономические отношения, смену социально-экономических формаций (что сближало его с марксизмом). Именно смена формаций приводила к скачкообразным переходам (мутациям) как в языковой сфере, так и в культурной. Если в лингвистике марризм был однозначно отвергнут, то в археологии идеи автохтонизма и признания ведущей роли социально-экономического фактора в развитии общества сохранялись вплоть до официального «развенчания» Н.Я. Марра и его учения в начале 1950-х гг.² Среди исследователей Северо-Западного Кавказа активным приверженцем идей автохтонизма был Н.В. Анфимов.

В послереволюционные годы делаются первые попытки учета и охраны памятников археологии. В мае 1918 г. в целях координации работы по выявлению, учету и охране памятников создан Отдел по делам музеев и охране памятников искусства и старины (сокращенно – Музейный отдел Главнауки), в составе которого был Археологический подотдел занимавшийся вопросами охраны, научного обследования археологических памятников (курганов, стоянок, городищ, могильников и др.), организовывал работу по составлению археологических карт губерний и областей, объявлял заповедными памятники, имеющие особое историко-

¹ Равдоникас В.И. За марксистскую историю материальной культуры // Известия ГАИМК. Т. 7. Вып. 3-4. 1930; Быковский С.Н. О классовых корнях старой археологии // Известия ГАИМК. № 9-10. 1931; Худяков М.Г. Дореволюционная археология на службе эксплуататорских классов. Л., 1933

² Платонова Н.И. История археологической мысли в России. Вторая половина XIX – первая треть XX века. СПб., 2010. С.258

археологическое значение. Археологический подотдел также занимался регистрацией всех музеев, имеющих в своих собраниях археологические коллекции.

В 1924 г. правительство приняло Декрет «Об учете и охране памятников искусства, старины и природы». Для реализации декрета была утверждена «Инструкция об учете и охране памятников искусства, старины, быта и природы», которая обязывала принимать действенные меры к охране памятников археологии. На Северном Кавказе в целях всестороннего изучения и сохранения памятников культуры началась работа по созданию сети этнолого-археологических комиссий в Краснодаре, Ставрополе, Пятигорске, Владикавказе и других городах. Организационные мероприятия проводил, находясь в Краснодаре, уполномоченный академии, председатель Северо-Кавказской этнолого-археологической комиссии, профессор В.А. Пархоменко. Сотрудники комиссии занимались охраной, выявлением, фиксацией, постановкой на учет археологических объектов, составлением археологических карт, обследованием разрушающихся в ходе строительства памятников¹.

В это же время, в связи с крупнейшими работами на стройках первых пятилеток увеличивается объем полевых археологических исследований. Однако ввиду приоритета экономических программ над научными, перенос объекта строительства из-за нахождения там памятника археологии или физическое сохранение хотя бы наиболее значимых памятников, как правило не рассматривались. Раскопки (под снос) были объявлены единственно верной мерой спасения памятников².

Также, на государственном уровне, были заложены основы археологических работ в зонах новостроек. В ходе выполнения первого пятилетнего плана (1929-1933 гг.), предусматривавшего на Северо-Западном Кавказе строительство железных дорог Туапсе-Адлер и Армавир-Туапсе, автомобильных дорог, нефтепровода Грозный-Туапсе, а также строительных работ местного характера (разработка карьеров по добыче глины и строительных материалов, тракторный способ обработки полей), был разработан пятилетний план археологических работ. Задачей экспедиций было «исследование угрожаемых памятников старины в порядке и в связи с

¹ Колесникова М.Е. Ставропольская этнолого-археологическая комиссия. Страницы истории и основные направления культуuroохранительной деятельности в 1921-1933 годах // Материалы по изучению историко-культурного наследия Северного Кавказа. Вып. II. М., 2001. С. 208-220

² Быковский С.Н. Предисловие// Миллер А.А. Археологические разведки // Известия ГАИМК. Вып. 84. 1934 С. 5

развитием строительных работ по общему пятилетнему плану и по мотивам научной потребности»¹.

10 февраля 1934г. вышло постановление ВЦИК и Совнаркома РСФСР «Об охране археологических памятников». С 1932 по 1935 гг. в ГАИМК работал особый Комитет по работам Академии на новостройках². Плановость экономики отразилась и на археологических исследованиях, которые тоже проводились согласно определенным планам работ.

Одним из характерных явлений советской России 1920-х гг. было краеведение. Превратившись в массовое научно-культурное явление, оно занималось всесторонним изучением родного края, повседневной жизни людей того или иного города или населенного пункта, их истории, обычаев и нравов, особенностей окружающей среды. Период с 1917 по 1929 год вошел в историю отечественного краеведения как «золотое десятилетие»³.

Заметным направлением в краеведческой работе являлось изучение «местной» истории, которое неразрывно связывалось с выявлением, сбором, учетом и охраной всего многообразия памятников истории и культуры. Со спасения памятников начинали, как правило, свою деятельность краеведческие музеи, во множестве создававшиеся в первые послереволюционные годы. Идея превращения археологии в «науку для народа» способствовала включению в археологические исследования музеев, высших и средних учебных заведений и вновь организованных научных обществ (на Северо-Западном Кавказе это прежде всего – Кубанский, Термюкский, Таманский, Геленджикский, Новороссийский музеи, Краснодарский педагогический институт, литературно-историческое и этнологическое общество, археологический кружок школы № 2).

В 1920 г. был образован Северо-Кавказский институт краеведения, который осуществлял систематическое и всестороннее изучение Северного Кавказа. Одной из первых организаций, ставивших целью научное изучение края, стало Северо-Кавказское краевое общество истории, археологии и этнографии (с 1924 г. Кубан-

¹ Ермоленко Л.П. Охрана памятников старины на Северном Кавказе в 1920-30-х гг. // Вестник Ставропольского государственного университета. 2007. № 48. С. 13

² Сорокина И.А. Полевые археологические исследования в России в 1946-2006 гг. (по архивным материалам и публикациям). Тула, 2008. С. 22

³ Шмидт С.О. «Золотое десятилетие» советского краеведения // Отечество: Краеведческий альманах. Вып. 1. М., 1990. С. 11-27

ский округ входил в состав Северо-Кавказского края). С 1922 г. возобновляет свою деятельность общество любителей истории Кубанской области (ОЛИКО), в 1924 г. при Краснодарском педагогическом институте образовано Литературно–историческое и этнологическое общество (ЛИЭТО).

В 1926 г. в г. Ростове-на-Дону для руководства массовым краеведческим движением в регионе было создано Северо-Кавказское бюро краеведения, в структуре которого были секции антропологии, археологии, этнографии, истории искусств¹. Помощь бюро в издании научных работ оказывала Северо-Кавказская краевая ассоциация научно-исследовательских институтов, издавшая несколько выпусков «Бюллетеней» с работами, в том числе, археологической тематики. 31 августа 1928 г. состоялось заседание краеведов Кубанского округа, в котором участвовали представители от Северо-Кавказского бюро краеведения, Кубанского бюро краеведения, Кубанского исторического музея. На заседании было принято решение наделить Кубанское бюро краеведения функцией руководства всей краеведческой работой в крае, а ОЛИКО – координацией научно-исследовательской работы².

В 1929–1931 гг. краеведческое движение, по демократической своей сущности несовместимое с тоталитаризмом, было разгромлено. Ведущие краеведы были приговорены по ст. 58-10 УК РСФСР к лагерям или ссылке. Краеведы обвинялись в многочисленных «грехах»: дворянстве, монархизме, национализме, сепаратизме, великодержавном шовинизме, аполитизации и децентрализации науки, вредительстве. В литературе тех лет указывалось, что «любовь к родине» и «родным» древностям, составлявшая стержень краеведной работы не призывала к строительству социализма, а «уводила назад, в мир цветочков и мотыльков, церквей, монастырей, курганов, барских усадеб»³. В результате историко-культурное краеведение, как «гробокопательско-архивное», было ликвидировано. Во главу угла краеведческой работы было поставлено изучение производственных сил.

В 1930-е гг. археологические исследования, как часть краеведческой работы, уже практически не рассматривались. Северо-Кавказское бюро краеведения было реорганизовано в Азово-Черноморское бюро краеведения (с 1934 г. Кубань и Ады-

¹ Лунин Б.В. Новые пути Северо-Кавказского краеведения// Северо-Кавказский край. № 5, 1926 С. 137

² Ратушняк Т.В. Первое краеведческое общество на Кубани (к 100-летию ОЛИКО)// Голос минувшего 1997 № 1 С. 31

³ Толстов С.П. Введение в советское краеведение. М., Л., 1932

гея входили в состав Азово-Черноморского края с центром в г. Ростове-на-Дону) и занималось в основном разведками полезных ископаемых, сбором сведений о залежах строительных материалов, подготовкой путеводителей для туристов. В 1932 г. прекратило свою работу ОЛИКО¹.

Краеведение сыграло значительную роль в становлении археологических исследований на местах. Именно на волне подъема краеведения в 1920-х гг. начали возникать краеведческие общества, организации и кружки, которые первыми включились в археологические обследования Северо-Западного Кавказа. Археологи-краеведы, по сути, стали «первопроходцами» науки, первыми кто после революции на местах принялся за изучение памятников древнего прошлого.

1.3. Вклад музеев, научных, образовательных и краеведческих организаций в изучение древностей региона

После революции 1917 г. и Гражданской войны, одним из немногих учреждений Кубани, продолживших изучение археологических памятников был Кубанский войсковой музей. Возглавлял музей (с 1910 г.) отставной войсковой старшина И.Е. Гладкий². Иван Ефимович принимал активное участие в раскопках курганов, проводившихся Н.И. Веселовским у станицы Тульской. Одной из сложнейших проблем в те годы были хищнические археологические раскопки, угрожавшие гибелью многих памятникам мирового значения. По инициативе И.Е. Гладкого были приняты циркуляры предусматривающие наказание за самовольные раскопки, кладоискательство и торговлю старинными предметами. Музей стал инициатором многих мероприятий по их предотвращению, особенно в Таманском и Майкопском отделах³. Так было заложено одно из главнейших и по сей день направлений научной деятельности музея – археологические исследования.

Революционные потрясения не могли не сказаться на работе музея. В условиях разрухи и Гражданской войны музей оказался на краю гибели. Декретом СНК Кубанской Советской республики о неприкосновенности музейного фонда, летом

¹ Ратушняк Т.В. Первое краеведческое общество на Кубани (к 100-летию ОЛИКО) // Голос минувшего 1997 № 1 С. 32

² Стругова М.Р., Корсакова Н.А., Есипенко Л.М. Страницы истории // Наследие древности / Государственный историко-археологический музей-заповедник им. Е.Д. Фелицына. Краснодар, 2015. С. 13

³ Корсакова Н.А. Кубанский войсковой музей // Кубанский сборник. № 2. 2007

1918 г. музей передали в ведение Совета обследования и изучения Кубанского края. Несмотря на события Гражданской войны (с августа 1918 по март 1920 г. Екатеринодар находился в руках Добровольческой армии), музейные коллекции удалось не только сохранить, но и пополнить новыми экспонатами. Осенью 1918 г. И.Е. Гладкий провел раскопки кургана в ст. Новоплатнировской Ейского отдела¹.

После установления в 1920 г. на Кубани советской власти, музей испытал многочисленные реорганизации и преобразования. В 1920 г. Войсковой музей, картинная галерея им. Ф.А. Коваленко и городской музей наглядных пособий были объединены в один Кубано-Черноморский областной музей. С 1924 г. он получил название Кубанского областного научного музея.

В 1924 г. музей возглавил педагог, археолог и краевед А.Ф. Лещенко (1880–1954)². С 1920 по 1927 г. он преподавал в Кубанском пединституте, являлся председателем секции археологии и истории образованного при пединституте Литературно-исторического и этнологического общества, а также сотрудником секции археологии, антропологии и этнографии Северо-Кавказского бюро краеведения³. Став директором музея, он достойно продолжил дело, начатое его предшественниками. Его опыт и знания позволили внести много нового в жизнь музея: организовывались выставки, развивались связи с краеведческими организациями региона. Музей активно участвовал в археологических раскопках, проводившихся экспедициями А.С. Башкирова и А.А. Миллера. Вместе с профессором Кубанского пединститута Н.А. Захаровым и М.В. Покровским, А.Ф. Лещенко участвовал в обследовании кубанских городищ. В июле 1925 г. состоялась экспедиция музея в Абинскую долину, ст. Шапсугскую и ст. Эриванскую, где были обследованы орнаментированные дольмены⁴.

На страницах научных журналов, в сборниках краеведческих обществ Краснодара и Ростова-на-Дону публиковались статьи А.Ф. Лещенко по материалам музея и результатам исследования археологических памятников. Особое внимание в

¹ Есипенко Л.М. Иван Ефимович Гладкий - заведующий Кубанским войсковым музеем // Древности Кубани. Вып.11. 1998. С. 33-34

² Есипенко Л.М. За строкой автографа // Древности Кубани. Вып. 15. Краснодар, 1999. С. 64

³ Есипенко Л.М. А.Ф. Лещенко и Кубанский научный музей // Художественный музей в контексте истории, Краснодар, 2000. С. 45

⁴ Маршрут экскурсии 12-15 июля 1925г. в ст. Шапсугскую и Эриванскую устроенной работниками Кубанского обл.музея // Научный архив КГИАМЗ. НА-159

своих трудах он уделял описанию дольменов и их хронологической интерпретации¹. Печатаемая статья на русском и украинском языках, А.Ф. Лещенко не избежал репрессий в связи с «разукраинизацией» Северного Кавказа, жертвами которой стали десятки кубанских литераторов, писавших на украинском языке. В 1930 г. он был уволен с поста заведующего музеем, а затем выслан за пределы края². После войны А.Ф. Лещенко преподавал на историческом факультете Челябинского пединститута, где с 1945 по 1947 гг. заведовал кафедрой истории СССР³.

После нескольких лет преобразований, музей в 1936 г. становится Краснодарским историко-краеведческим музеем. Фонды музея к этому времени составляли 40000 предметов. В основном коллекции пополнялись за счет археологических и палеонтологических экспедиций. В этом большая заслуга Ф.В. Навозовой, ставшей директором музея в 1937 г. и ее заместителя Н.В. Анфимова (1909-1998). Н.В. Анфимов в 1930 г., поступил на работу в музей на должность научно-технического сотрудника (лаборанта) по археологии, а с 1934 г. стал научным сотрудником музея⁴. С именем Н.В. Анфимова связана целая эпоха в кубанской археологии. На протяжении своей более чем полувековой научной деятельности Н.В. Анфимов исследовал сотни древних городищ, курганов и могильников, опубликовал более ста научных работ. Археологические коллекции, собранные им за долгие годы упорного труда, составили основу музейного фонда КГИАМЗ им. Е.Д. Фелицына.

В 1930 г. при добыче глины в карьере по ул. Загородней в г. Краснодаре был обнаружен меотский грунтовый могильник, на котором Н.В. Анфимов исследовал 21 погребение⁵. С 1936 г. начинаются его самостоятельные полевые исследования по открытым листам Академии наук.

¹ Лещенко А.Ф. О времени сооружения мегалитических памятников Северо-Западного Кавказа // Известия ОЛИКО, вып. IX, Краснодар, 1925. С. 89; Он же: Матеріали до орнаментики дольменів на північно-західному Кавказі // Антропологія. Том IV. Киев, 1931 С.251

² Есипенко Л.М. А.Ф. Лещенко и Кубанский научный музей // Художественный музей в контексте истории, Краснодар, 2000. С. 46

³ Челябинский государственный педагогический университет. Кафедра отечественной истории и права. [Электронный ресурс]. URL:http://www.cspu.ru/o_cspu/kafedri/fakultetskie/otchestvennoy-istorii-i-prava/index.php?sphrase_id=45933 (дата обращения 11.04.2016)

⁴ Анфимов Н.В. Автобиографические записки // Прошлое Кубани. Из наследия Н.В. Анфимова. Краснодар, 2010 С. 50

⁵ Анфимов Н.В. Меотский могильник на западной окраине Краснодара // Наш край. Вып. 1. Краснодар, 1960.

В марте 1936 г. вместе со студентами КПИ он обследовал городище № 2 ст. Воронежской¹, доследовал погребения на Краснодарском могильнике за кожзаводами (близ Афонского переката)², а также произвел раскопки в г. Краснодаре кургана на территории спиртоводочного завода «Первенец Кубани»³. В районе площадки строительства ТЭЦ в г. Краснодаре, на правом берегу старого русла р. Карасун Н.В. Анфимов обнаружил следы средневекового селища⁴. В том же году он продолжил, начатые М.В. Покровским, раскопки раннесредневекового могильника № 1 ст. Пашковской⁵. Были заложены две параллельные траншеи длиной 17 м и 19 м вдоль обрыва зароя. В ходе раскопок экспедиция исследовала 20 погребений⁶. На Тамани в августе 1936 г. Н.В. Анфимов произвел обследование городища на окраине ст. Курчанской⁷, а в ноябре провел раскопки городища на Дубинке в г. Краснодаре, стоявшие в плане научно-исследовательских работ Краснодарского музея. В юго-восточной части городища на краю обрыва было заложено 3 квадрата 3х3 м⁸.

Кроме городищ правобережья Кубани, Н.В. Анфимов начал исследования памятников в Закубанье и на территории Адыгеи. В 1935 г. им открыто Бжегокайское селище на р. Афипис у аула Новый Бжегокай и в 1938г. – Тлюстенхабльское селище. В апреле 1936 г. в 8 км от Горячего Ключа он обследовал средневековый курганный могильник, подвергшийся грабительским раскопкам⁹.

В 1936-1938 гг. Н.В. Анфимов совместно с М.В. Покровским руководил работами экспедиции Краснодарского музея на грунтовом могильнике № 2 у ст. Усть-Лабинской. Работы в 1937 г. проводились совместно с Государственным Эрмитажем, при участии руководителя скифской секции Эрмитажа А.П. Манцевич. Одно-

¹ Анфимов Н.В. Материалы археологических работ в ст. Воронежской Усть-Лабинский р-н, 1936 г. // Научный архив КГИАМЗ. НА-125

² Анфимов Н.В. Отчет о доследовании погребений на Краснодарском могильнике за кожзаводами (близ Афонского переката) в 1936г. // Научный архив КГИАМЗ. НА-151

³ Анфимов Н.В. Материалы археологических работ на винокуренном заводе «Первенец» в г. Краснодаре, 1936г. // Научный архив КГИАМЗ. НА-126

⁴ Анфимов Н.В. Материалы археологических работ на площадке ТЭЦ г. Краснодар, 1936г. // Научный архив КГИАМЗ. НА-123

⁵ Анфимов Н.В. Отчет о раскопках могильника № 1 станицы Пашковской// Археологические исследования в РСФСР в 1936-1938 гг. М.-Л., 1941. С. 217

⁶ Анфимов Н.В. Отчет о раскопках могильника № 1 ст. Пашковской в 1936 г. // Научный архив КГИАМЗ. НА-129

⁷ Анфимов Н.В. Материалы археологических работ в ст. Курчанской, 1936г. // Научный архив КГИАМЗ. НА-121

⁸ Анфимов Н.В. Отчет о раскопках Краснодарского городища на Дубинке в 1936 г. // Архив ИИМК. Ф.2. № 236. 1936

⁹ Анфимов Н.В. Материалы археологических работ в Горячем Ключе, 1936г. // Научный архив КГИАМЗ. НА-124

временно с раскопками могильника, были проведены разведочные раскопки на расположенном рядом Усть-Лабинском городище № 3. Значение проведенных в ст. Усть-Лабинской работ в том, что здесь впервые на Кубани был исследован единый комплекс памятников скифо-сарматского времени – городище с относящимся к нему грунтовым могильником, причем была установлена полная тождественность как стратиграфии так и вещественного материала на всем протяжении существования памятника¹. За время раскопок с 1931 по 1938 гг. было исследовано 179 погребений. Раскопки в ст. Усть-Лабинской позволили Н.В. Анфимову наметить восточную границу расселения меотских племен. Анализируя характерные формы, свойственные городищам Среднего Прикубанья (глиняные таблетки, пирамидальные грузила и др.) и обряд погребения, Н.В. Анфимов определил восточную границу распространения меотских племен по реке Лабее².

Краснодарским музеем в 1937 г. было организовано обследование низовьев реки Кубани, в результате которого были выявлены и осмотрены десятки памятников³. В их числе Семибратнее и Краснобатареиное городища, а также открытое в ходе строительства оросительной системы Ангелинское селище близ ст. Ивановской с мощным средневековым культурным слоем. На примыкавшем к селищу могильнике Н.В. Анфимов произвел раскопки 5 склепов, датируемых XIII - XIV вв.⁴ В том же году состоялась экспедиция в район р. Псекупс и р. Сухой Аушедз⁵, а также обследовано городище близ хут. Нововочепший и городище аула Вочепший на р. Псекупс⁶.

С 1937 г. экспедицией Краснодарского музея совместно с Краевым бюро по охране памятников, под руководством Н.В. Анфимова начаты систематические исследования Семибратнего городища, расположенного к западу от станицы Варениковской (Варениковская экспедиция). В 1937г. на городище были проведены топо-

¹ Анфимов Н.В. К вопросу о населении Прикубанья в скифскую эпоху // СА. Вып. XI. 1949. С. 254

² Анфимов Н.В. Отчет о раскопках Усть-Лабинского могильника № 2. // Архив ИИМК. ф.2. № 190. 1937

³ Анфимов Н.В. Река Кубань // Археологические исследования в РСФСР 1934-1936 гг. Краткие отчеты и сведения. М., Л., 1941. С. 214

⁴ Анфимов Н.В. Материалы Ангелинского селища, Красноармейский район // Научный архив КГИАМЗ. НА-13. 1937

⁵ Анфимов Н.В. Отчет о работах по обследованию р. Псекупс и р. Сухой Аушедз по Открытому листу № 28/186 от 7.VI.1937 // Научный архив КГИАМЗ. НА-66

⁶ Анфимов Н.В. Материалы археологических работ на городище а. Нововочепший, 1937 г. // Научный архив КГИАМЗ. Н-119

графические работы и сбор подъемного материала¹, а с 1938 г. начались планомерные раскопки. Раскопки велись по квадратам, грунт снимался по штыкам. В экспедиции также принимали участие приехавшие с раскопок Фанагории М.М. Кобылина и И.Б. Зеест². В течение нескольких полевых сезонов были вскрыты оборонительные сооружения северо-восточной части городища (крепостные стены, башни), жилые и общественные постройки, глинобитные печи³.

Музейным археологам приходилось работать практически на всех новостройках первых пятилеток. В мае-июне 1940 г. Н.В. Анфимов вместе с сотрудниками музея находился на площадке строительства Тшицкого водохранилища. В районе села Ивановского им был исследован разрушенный экскаваторами грунтовый могильник, датированный по обломкам амфор IV в. до н.э.⁴ В том же году Н.В. Анфимов обследовал место находки бронзовых топоров и слитков меди, обнаруженных при строительстве Курчанского канала⁵. В 20 км от ст. Смоленской, в ущелье р. Безепс он обследовал средневековую печь и местонахождение кремневых отщепов⁶. В этом же году, Н.В. Анфимов принял участие в Фанагорийской экспедиции ГМИИ и продолжил раскопки Семибратнего городища⁷.

В последние предвоенные месяцы 1941 года, Н.В. Анфимов, в качестве старшего научного сотрудника Краснодарского музея, принимал участие в работе Шапсугской археологической экспедиции под руководством ученого секретаря Краевого бюро по охране памятников старины Н.Н. Анфимовой по раскопкам Убинского могильника, обнаруженного при строительстве Шапсугского водохранилища⁸. На Убинском могильнике было вскрыто 300 погребений X–XIV вв. Рядом с могильником были обнаружены два селища – Убинское № 1 и № 2, что в комплексе является интереснейшим памятником адыгской средневековой культуры.

¹ Анфимов Н.В. Новые данные к истории Азиатского Боспора (Семибратнее городище) // СА. VII. 1941. С. 258

² Анфимов Н.В. Материалы Варениковской археологической экспедиции 1938г. // Научный архив КГИАМЗ. НА-54

³ Анфимов Н.В. Раскопки Семибратнего городища // КСИИМК. Вып. 37. 1951. С. 238 - 244

⁴ Анфимов Н.В. Материалы археологических работ при строительстве Тшицкого водохранилища в 1940г. // Научный архив КГИАМЗ. НА-133

⁵ Анфимов Н.В. Отчет о поездке на строительство Курчанского канала (Гемрюкский район, 19.06.1940) // Научный архив КГИАМЗ. НА-135

⁶ Анфимов Н.В. Материалы археологических работ в ст. Смоленской, 1940г. // Научный архив КГИАМЗ. НА-137

⁷ Анфимов Н.В. Отчет о полевой работе в 1940 году // Научный архив КГИАМЗ. НА-139

⁸ Хачатурова Е.А. К истории исследования Убинского могильника в контексте истории Кубани (14.04.41-24.06.41 гг.) // Пятая Кубанская археологическая конференция, Краснодар, 2009. С. 399

К концу 1930-х годов, несмотря на трудности (неприспособленное помещение, нерегулярное выделение средств), музей вошел в ряд наиболее известных научно-исследовательских и просветительных учреждений Северо-Западного Кавказа.

Большое значение для исследования археологических памятников и их охраны имела деятельность районных музеев. Наиболее активно, кроме Краснодарского историко-краеведческого музея, археологические исследования проводили три районных музея: Геленджикский, Новороссийский и Темрюкский.

Старейший районный музей – Геленджикский естественно-исторический музей, был открыт в 1909 г. на основе археологических коллекций профессора В.Б. Саханева. В 1920 г. по инициативе дачевладельца М.М. Рейнеке музей возрождается как Музей природы и истории. Музей получил статус государственного краеведческого, а М.М. Рейнеке стал его заведующим. В музее существовало 6 отделов, в том числе - археологический. В 1923–1925 г. М.М. Рейнеке вместе с членом Северо-Кавказского общества археологии, истории и этнографии Б.В. Луниным обследовал археологические памятники в окрестностях Геленджика. В конце 1920-х годов след М.М. Рейнеке обрывается, о дальнейшей его судьбе ничего неизвестно¹.

В 1935 г. директором музея И.И. Аханов, проводивший большую работу по изучению памятников в районе Геленджика. В 1937 г. И.И. Аханов участвовал в экспедиции М.А. Миллера, производившей к востоку от Геленджикской бухты на Тонком мысу разведки и раскопки адыгских средневековых курганов². В 1939 г. экспедицией под руководством И.И. Аханова проводились раскопки средневекового могильника у Керченской щели и 11 средневековых курганов возле Адербиевской щели³.

Музей в г. Новороссийске, основанный в 1916 г. как музей природы и истории Черноморского побережья Кавказа, относительно благополучно пережил лихолетье революций и гражданской войны. После установления советской власти, с 1921 по 1933 гг. сначала хранителем, а затем заведующим музея, был Г.Ф. Чайковский - автор многих статей о древностях Новороссийска и Анапы.

¹ Крюков А.Х. Геленджикскому историко-краеведческому музею – 95 лет // Краеведческие записки. Геленджик, 2004. С.5

² Гольмстен В. Обзор археологических работ в 1937г. // ВДИ. № 3. 1938. С. 249

³ Григорьев А.Б. Изучение памятников археологического наследия Геленджика (XIX-XX вв.) // Наследие Кубани. Вып. 1. Краснодар, 2008. С. 357

Главнаукой Новороссийский музей был отнесен к разряду музеев «научно-художественных» и внесен список государственных с закреплением за ним предоставленного ему здания¹. К началу Великой Отечественной войны музей стал крупным научно-просветительским учреждением, состоявшим из нескольких отделов: естественно-исторического, производственного, историко-археологического, специальных культур, старины и искусства. Его фонды по геологии и археологии насчитывали более 7 тыс. единиц хранения. Усилиями Г.Ф. Чайковского в 1932 г. был возрожден открытый в 1909 г. и просуществовавший до начала Гражданской войны Анапский музей.

Темрюкский районный краеведческий музей был образован в августе 1920 г. Инициаторами его создания стали учителя городских школ г. Темрюка во главе с С.Ф. Войцеховским². В течение 1920-х гг. он проводил исследования античных древностей Таманского полуострова, а также принимал участие во всех археологических экспедициях того времени, проводившихся на Тамани. Итогом его исследований стала работа, посвященная реконструкции системы расселения на Таманском полуострове в античную эпоху³. Научные интересы С.Ф. Войцеховского не ограничивались археологией. Он также вел большую работу по изучению геологии полуострова и разведке полезных ископаемых. Его трагическая гибель в 1931 г. во время изучения шурфа грязевого вулкана, прервала исследования. В числе трех отделов музея был археологический отдел, а также работал археологический кружок⁴.

В станице Тамань также существовал музей – Таманская археологическая станция и музей, основанный в 1921 г. Он включал в себя археологический, естественно–исторический, агрономический и художественный отделы, а также открытую веранду для монументальных древностей (надгробий и больших сосудов)⁵. К

¹ Мальшев А.А., Шишлов А.В. Новороссийский исторический музей-заповедник // Античное наследие Кубани. Т. III. М., 2010. С. 159

² Журавлев Д.В., Ильиных Л.А. Темрюкский историко-археологический музей // Античное наследие Кубани. Т. III. М., 2010. С. 147

³ Войцеховский С.Ф. Опыт восстановления рельефа Таманского полуострова применительно к эпохе Страбона и позднему времени // Записки СКОАИЭ. Вып. 5-6. Ростов-на-Дону, 1929

⁴ Ткачев А.Н. Изучение археологических памятников Таманского полуострова в 1920-е гг. // Материалы международной конференции «Археология и история Боспора». Таврійські студії. Історичні науки. № 1 (4). Сімферополь, 2013. С. 145

⁵ Остроумов А.Г. Археологическая станция и музей Таманского полуострова // Краеведение на Кавказе. № 1. 1924. С.72

концу 20-х гг. музей насчитывал 3155 экспонатов¹. Заведующим музея был ученый-агроном А.Г. Остроумов, принимавший участие в работе Боспорской экспедиция ГАИМК в 1938 г. под руководством В.Ф. Гайдукевича на раскопках в ст. Таманской. В 1940 г. А.Г. Остроумов исследовал участок некрополя Гермонассы-Тмутаракани на западной окраине станицы от ул. Лебедева до горы Лысой. Было выявлено 8 погребений, одно из которых датируется VI в. до н.э. Одно из погребений представляло собой каменную гробницу с высеченным на плите крестом у изголовья погребенного².

Обследование памятников Причерноморья до войны начал Сочинский краеведческий музей, которым с 1931 г. руководил А.П. Краснов³. Им была открыта Малая Воронцовская (Партизанская), Ацинская и др. пещеры. В 1936 г. он впервые обнаружил двустороннеобработанные каменные орудия, получившие в науке наименование «мотыжки сочи-адлерского типа» (находки были переданы в ГИМ, Эрмитаж и Воронежский университет). В 1936 г. А.П. Краснов участвовал в экспедиции Института антропологии, археологии и этнографии АН СССР под руководством С.Н. Замятина, а в 1940 г. совместно с Д.А. Крайновым начал раскопки в Малой Воронцовской пещере⁴.

Большой вклад в археологическое изучение Северо-Западного Кавказа внесли научные и краеведческие организации. В г. Ростове-на-Дону функционировало Северо-Кавказское краевое общество археологии, истории и этнографии (СКОАИЭ). На Кубани наиболее активной была деятельность ученого секретаря общества Б.В. Лунина. Он окончил Донской археологический институт, а с 1925 г. стал членом правления Северо-Кавказского общества археологии, истории и этнографии. С самого начала работы в обществе, Б.В. Лунин стал вести большую научно-организационную деятельность. В 1925–1926 гг. СКОАИЭ вело подготовку материалов для археологической карты Северо-Кавказского края. В работе над ее созданием приняли участие многие археологи и историки: Б.В. Лунин, А.Т. Стефанов,

¹ Филимонов С.Б. Список краеведческих организаций Кубани в 1920-е годы // Голос минувшего. № 1. 1997. С. 19

² Гайдукевич В.Ф. Некрополи некоторых Боспорских городов // МИА № 69. М-Л, 1959

³ Костников В.Н. 80 лет краеведческому музею г. Сочи // Сочинский краевед. Вып. 9. 2000. С. 11

⁴ Палеолит СССР / Археология СССР. М., 1983. С. 45

М.Б. Краснянский, С.А. Вязигин и др.¹. Однако начавшийся в 1929 г. разгром краеведения перечеркнул все начинания.

Б.В. Лунин сам вел активную исследовательскую работу по выявлению и изучению памятников археологии. В 1923–1924г. он вместе с заведующим Геленджикским музеем М.М. Рейнеке исследовал окрестности Геленджика и 10 дольменов близ аула Красноалександровского на р. Аше, опубликовал зарисовки и описания дольменов, сделанные им у с. Адербиевка близ Геленджика². По итогам работ, на научных заседаниях СКОАИЭ им были сделаны доклады: в 1924 г. - «Новые данные о дольменах Черноморья», а в 1925 г. - «Археологические разыскания на Черноморском побережье в 1923–1924г. (Мегалиты Черноморья)» с демонстрацией фотоснимков, чертежей и находок³. Кроме дольменов, Б.В. Лунин также изучал античные памятники, в ходе обследований на Тамани и Фонталовском полуострове⁴. Краткие отчеты о его археологических работах изданы в краеведческих сборниках⁵.

В своих работах Б.В. Лунин призывает к активному изучению памятников археологии Северного Кавказа. В качестве первоочередных задач он предлагает исследовать палеолитическую эпоху (прежде всего Ильскую стоянку) и памятники неолита. Отмечая заслуги дореволюционной археологии в накоплении материала, Б.В. Лунин критикует ее методы, случайность поиска. Он также подчеркивает необходимость «научной разработки перспективных планов исследовательских работ»⁶.

Важной вехой в жизни Б.В. Лунина стал 1928 год, когда в Ростов-на-Дону приехал профессор В. А. Городцов. Он дал высокую оценку работам молодого

¹ Лунин Б.В. Северо-Кавказское краевое общество археологии, истории и этнографии Текст. /Б.В. Лунин // Северо-Кавказский край. № 12. Ростов-на-Дону, 1926. С. 138

² Лунин Б.В. Дольмены Черноморья (результаты археологической экспедиции по Черноморскому побережью 15-25 июня 1923г.) // Материалы по археологии Юго-Востока России. Кн. 1. Вып. 1. Ростов-на-Дону, 1924. С. 25; Он же: Несколько слов о дольменах Черноморского побережья // Юго-Восток, № 4. Ростов-на-Дону, 1924. С. 222

³ Лунин Б.В. Северо-Кавказское краевое общество археологии, истории и этнографии Текст. /Б.В. Лунин // Северо-Кавказский край. № 12. Ростов-на-Дону, 1926. С. 137

⁴ Лунин Б.В. Археологические раскопки и разведки на Северном Кавказе в 1926 году // Бюллетень Северо-Кавказского бюро краеведения. № 1-6. Ростов-на-Дону, 1927

⁵ Лунин Б.В. Археологические раскопки и разведки на Северном Кавказе в 1927 году // Краеведение на Северном Кавказе. № 1-2. Ростов-на-Дону, 1928

⁶ Лунин Б.В. К вопросу о задачах русской археологии на Северном Кавказе. 1. Доисторическая (первобытная) археология // Материалы по археологии Юго-Востока России. Ростов-на-Дону, 1926. С. 16

ученого. «Восходящая звезда археологии Северного Кавказа» - так В.А. Городцов оценил его научные успехи¹. В 1935–1936 гг. Б.В. Лунин проводил археологические исследования в Закубанье, районе станиц Тульской и Даховской². Вышли в свет его исследования по истории Тмутараканского княжества³.

Археологическими исследованиями занимались и другие члены СКОАИЭ. Председатель Донского общества археологии и истории, а затем председатель СКОАИЭ профессор А.И. Яцимирский неоднократно выступал с докладами по археологии Приазовья («Восточное побережье Азовского моря в эпоху Боспорского царства», «Где находился город древних сираков – Успа?», «Древние названия Азовского моря»). Своими трудами по памятникам археологии Тамани также известен председатель правления СКОАИЭ профессор И.П. Козловский⁴.

В Краснодаре действовало Общество любителей изучения Кубанской области, основанное еще в 1897 г. при непосредственном участии известного историка, археолога, участника экспедиций Н.И. Веселовского – В.М. Сысоева. В структуре общества не было специальной археологической секции, тем не менее, изучение археологических памятников было одним из направлений его деятельности. Общество возобновило работу в 1922 г. Некоторые деятели ОЛИКО, не принявшие революцию, эмигрировали за границу. Последним председателем правления общества был историк, публицист Г.Г. Григор. С 1929 по 1932 гг. он также являлся заведующим управления по делам музеев, охраны памятников искусства, старины, народного быта и истории, профессором геологии Краснодарского педагогического института.

Начиная с 1929 г. научно-исследовательская деятельность общества стала заметно снижаться, что в немалой степени было связано с отъездом из Краснодара в г. Ростове-на-Дону многих крупных ученых после упразднения Кубано-Черноморской области. Еще одной причиной, было возникновение в крае вузов, занимающихся теми же проблемами, что и ОЛИКО и занятие его членами научной деятельностью,

¹ Коневская Т.И. Памяти Бориса Владимировича Лунина // Сборник IV «Донские Археологические чтения». Ростов-на-Дону, 2002

² Лунин Б.В. Археологические находки 1935-1936гг. в окрестностях станиц Тульской и Даховской близ Майкопа // ВДИ. № 3. 1939. С. 210

³ Лунин Б.В. В поисках древнего Тмутараканя // На подъеме. № 3/4. Ростов-на-Дону, 1935. С. 154

⁴ Козловский И.П. Тмуторокань и Таматарха–Матарха–Тамань // Известия Таврического общества истории, археологии и этнографии. Т. 2. Симферополь, 1928. С. 58–72

главным образом, по месту их основной работы, где имелись на это средства. Отсутствие стабильности в работе, ухудшение материальной базы и репрессии краеведов привели к принятию в 1932 г. решения общества о самороспуске¹.

На фоне общего подъема краеведения в стране, при Кубанском пединституте 23 ноября 1924 г. было открыто Литературно-историческое и этнологическое общество (ЛИЭТО). Согласно устава, целью общества являлось коллективное изучение и проработка вопросов литературы, языка, истории, археологии и этнологии. ЛИЭТО состояло из 3 секций: литературной, этнологической и краеведческой (секции местной археологии и истории). Секцию местной археологии и истории возглавил директор Кубанского научного музея А.Ф. Лещенко. В состав ЛИЭТО вошло около 50 человек: профессора, преподаватели местных вузов, студенты.

Первые археологические исследования ЛИЭТО относятся к 1925 г. и связаны с обследованием наиболее интересных и в то же время угрожаемых местностей. Проводилась работа с населением, объяснялась необходимость бережного отношения к памятникам и борьбы с кладоискательством. Во время поездок, устанавливались связи с местными краеведами. К этой работе члены секции археологии привлекали студентов педагогического института. В 1925–1926 гг. был проведен ряд экспедиций: обследован Таманский полуостров, в частности городища у Ахтанизовского гирла, руины Фанагории и ст. Тамань (Н.А. Захаров и М.В. Клочков); организована экспедиция в Абинскую долину (А.Ф. Лещенко), где были обследованы дольмены и вывезена орнаментированная каменная «пробка» от адегойского дольмена; обследовано городище в ст. Некрасовской и могильник в ст. Усть-Лабинской (А.Ф. Лещенко, Н.А. Захаров, М.В. Покровский), сделаны фотоснимки, собран керамический материал².

В первые два года работы, на заседаниях общества было прочитано свыше 50 докладов и сообщений, из них 15 – по истории, археологии и антропологии: «Дольмены на Северном Кавказе» (А.Ф. Лещенко), «Обследование Таманского полуострова в археологическом отношении летом 1925 г.» (А.Ф. Лещенко, М.В. Клочков), «Ближайшие задачи историко-археологических работ в Кубанском крае»

¹ Кирей Н.И., Бондарь Н.И. Краеведческая деятельность общества любителей изучения Кубанской области (ОЛИКО) в 1897-1932гг. // Проблемы аграрного развития Северного Кавказа в XIX – XXв. Краснодар, 1987. С. 157

² Лещенко А.Ф. Два года работы этнологической секции ЛИЭТО // Сборник статей по экономике и культуре. Вып. 1. (Труды СКАНИИ № 26). Краснодар, 1927. С. 105

(М.В. Ключков), «Летнее обследование окрестностей древней Меотиды» (Н.А. Захаров). С докладами на заседаниях общества выступали и ученые из Москвы и Ленинграда, проводившие свои археологические исследования на Кубани: «Итоги археологических работ в Советском Союзе за 1925 год» (проф. А.С. Башкиров), «Новейшие открытия в области палеолита. Первобытная стоянка вблизи ст. Ильской» (С.Н. Замятнин)¹.

Финансовая поддержка от Главнауки и Северо-Кавказской ассоциации научно-исследовательских институтов дала возможность издать в Краснодаре в 1927 г. «Сборник статей по экономике и культуре», который подвел итоги двухлетней работы ЛИЭТО. В сборник вошли статьи М.В. Ключкова, Н.А. Захарова, А.Ф. Лещенко, М.В. Покровского.

Одним из наиболее активных членов ЛИЭТО был Н.А. Захаров (1883-1938) - выпускник Санкт-Петербургского археологического института и Гейдельбергского университета². Археологические работы он начал вскоре после образования ЛИЭТО и не прекращал вплоть до ареста в 1937 г. Первыми исследованными памятниками стали городища в Краснодаре и по р. Кубань. В 1925 - 1926 гг. проводились только наблюдения и сборы. Н.А. Захаров дает описание десяти обследованным городищам: 1. У переправы через р. Кубань; 2. Вблизи тюрьмы; 3. Панский Кут; 4. У ст. Пашковской; 5. На р. Карасун на окраине Краснодара; 6. В ст. Тифлисской в 105 верстах от Краснодара; 7. У ст. Новоджерелиевской в 95 верстах на северо-запад от Краснодара; 8. В ст. Некрасовской; 9 В ст. Старокорсунской; 10. Городище по дороге от ст. Пашковской на Горячий Ключ вблизи переправы через Кубань. Из всех членов ЛИЭТО, только Н.А. Захаров имел на 1926 год открытый лист на производство обследований, однако раскопок городищ тогда предпринято не было, так как средств на раскопки не имелось, а естественные обвалы давали такую работу, что прибегать к раскопкам не было необходимости³. О первых обследованных памят-

¹ Ключков М.В. Краткий обзор деятельности литературно-исторического и этнологического общества // Сборник статей по экономике и культуре. Вып. 1. (Труды СКАНИИ № 26). Краснодар, 1927. С. 2

² Архивная справка управления по Краснодарскому краю Министерства безопасности РФ № 1/1/6-49246 от 20.10.1994.

³ Захаров Н.А. Первые шаги изучения Кубанских городищ // Сборник статей по экономике и культуре. Вып. 1. (Труды СКАНИИ № 26). Краснодар, 1927. С. 115

никах Прикубанья Н.А. Захаров докладывал на конференции археологов СССР в 1927 г. в Крыму¹.

Уже в начале своих исследований Н.А. Захаров определяет приоритетные задачи в изучении кубанских памятников. Он отмечает, что прежде (до 1917г.) основное внимание ученых привлекали курганы, а городища, за редким исключением, не изучались. Историю же местного населения невозможно познать без раскопок городищ. Первейшими задачами в деле изучения городищ считал их выявление (составление археологической карты), организацию надзора и систематизацию находок с их культурной интерпретацией. Н.А. Захаров указывал на оригинальность местной керамики (серого цвета, «слабого обжига» и т.д.), призывал к необходимости составления «Corpus'a» типов керамики для Северного Кавказа, аналогичного уже изданным по античным центрам². Привлекали внимание Н.А. Захарова нумизматические материалы³, а также история Боспорского царства, которому он посвятил объемный труд «Главнейшие моменты в истории Боспора». В нём автор большое значение придает археологическим источникам вообще и в частности изучению городищ⁴. К сожалению, продолжения публикации, вышедшей в 1930 г., не последовало. И в этом, по всей видимости, основная «заслуга» разгромной рецензии С. А. Семенова-Зуссера, поставившей на исследовании Н.А. Захарова клеймо «худшего вида продукции, выходящей из лагеря буржуазных исследователей»⁵.

Среди памятников исследованных Н.А. Захаровым выделяется «Городище «КРЭС» (городище № 1 по нумерации Захарова - у переправы через р. Кубань). Во время работ, связанных с постройкой на месте городища электростанции, памятник обозначался как «Городище около парома»⁶. Сжатые сроки строительства привлекли все исследовательские силы, имевшиеся на тот момент в Краснодаре: Кубанский научный музей, в лице А.Ф. Лещенко, студенты пединститута, школьный археоло-

¹ Захаров Н.А. Первые шаги систематического изучения городищ северо-западного Кавказа (Доклад) // Вторая конференция археологов СССР в Херсонесе 10-13 сентября 1927г. Севастополь, 1927. С. 58

² Захаров Н.А. Одна из очередных задач археологии на Северном Кавказе (к вопросу об изучении древней керамики) // Краеведение на Северном Кавказе. № 1-2. 1928. С. 85

³ Захаров Н.А. Вопрос о монетах «неизвестного народа» // ВДИ. № 1. 1937. С. 262-230

⁴ Захаров Н.А. Главнейшие моменты в истории Боспора // Труды Кубанского педагогического института. Т. I (IV). Краснодар, 1930. С. 163-187

⁵ Семенов-Зуссер С.А. Рец. на кн.: Н.А. Захаров. Главнейшие моменты в истории Боспора // Сообщения ГАИМК. № 11-12. 1931. С. 70

⁶ Материал городища КРЭС г. Краснодар 1927-1928 гг. // Научный архив КГИАМЗ. НА-17

гический кружок (М.В. Покровский, Н.В. Анфимов). Однако работы на городище, по сути, сводились к наблюдениям за выборкой грунта строителями под котлован электростанции.

Исследование городища примечательно тем, что впервые было дано подробное описание меотского городища, его геоморфологических особенностей, включая характер грунтов, приведен анализ археологических находок. Находки состоят в основном их многочисленных фрагментов керамики разнообразного вида, форм, цвета и величины, среди которых особый интерес привлекла лощеная темно-серая посуда с матовым блеском и очень тонкими стенками. Среди керамики – днища, ручки и горлышки амфор, фрагменты чернолаковой посуды и краснолаковая чашка римского времени. На городище было также собрано свыше 100 глиняных плиток с вдавленными или процарапанными изображениями. Среди других находок – примитивные глиняные статуэтки без обозначения рук, обломки каменных плит с орнаментом из густо проведенных линий, бронзовые зеркала, подвески, стрелы, бусы, обломок бронзового перстня с изображением Гермеса (по аналогии с найденным в Керчи, приводится дата – I половина IV в. до н.э.). Общее количество собранных предметов, переданных в Кубанский музей, составило около 1800 экз. Н.А. Захаров приводит аналогии материала с «Городища КРЭС» с находками В.И. Сизова 1889 г. на городище Ногай-Кале близ станицы Раевской. В частности он указывает на полное сходство таких находок, как двуручные сероглиняные сосуды (канфары), амфориски, орнаментированные плиты, статуэтки, днища амфор¹.

Исследования городищ Н.А. Захаров продолжил в 1927 г. в Анапе на месте предполагаемой локализации Горгииппии, а также в 1928–1929 гг. на городище станицы Елизаветинской². В течение трех полевых сезонов: 1928, 1929 и 1935 гг. Н.А. Захаров руководил экспедицией СКОАИЭ с участием Новороссийского музея на Краснобатареинном городище. В ходе раскопок были прослежены оборонительные сооружения: цитадель, валы и ров, а также найдены в большом количестве монеты, железные гвозди, замок античного времени, черепицы, фрагменты штукатурки, а также зачищен небольшой участок крепостной стены. По находкам плиты со зна-

¹ Захаров Н.А. Общий обзор обследования и работ на городище в г. Краснодаре // Записки Северо-Кавказского общества археологии, истории и этнографии. Кн. 1(т.3) Вып. 3-4. Ростов-на-Дону, 1928. С.10

² Захаров Н.А. Отчет о раскопках на Северном Кавказе в 1929г. Архив ИИМК. Ф.2. Д.169. 1930.

ком боспорского правителя Тиберия Евпатора 154–173 г. н.э.¹, а также монетам, Н.А. Захаров датировал время бытования городища I – 1-й четвертью III в. н.э.²

Многогранность интересов Н.А. Захаров дополняют памятники эпохи бронзы. На реке Псекупс, близ станицы Саратовской в кургане им была доследована каменная гробница с инвентарем и скорченным костяком. Опубликовал и дал описание находок из исследованного погребения (керамика, два медных топорика, медный браслет и др.), а также сделал вывод о связи с дольменными памятниками Северного Кавказа³.

В 1937 г. Н.А. Захаров был арестован по обвинению в причастности к белогвардейской казачьей организации и приговорен к высшей мере наказания – расстрелу. Погиб 4 марта 1938 г. в г. Краснодаре. В 1989 г. реабилитирован⁴.

Начало археологического изучения Кубани после Октябрьской революции во многом связано с деятельностью образовательных учреждений, в частности Кубанским педагогическим институтом – крупнейшим научным и образовательным центром того времени. В составе открытого 5 сентября 1920 г. в Краснодаре Кубанского университета был создан факультет общественных наук. Необходимость открытия факультета объяснялась тем, что «Кубанский край и Северный Кавказ богаты историко-археологическими памятниками (греческие колонии, Боспорское царство, Тмутаракань, горские поселения)»⁵.

Осенью 1921г. Кубанский университет был закрыт. Часть преподавателей и студентов общественного факультета перешли в Кубанский институт народного образования, переименованный в Кубанский государственный педагогический институт, на гуманитарном факультете которого было словесно-историческое отделение⁶. Несмотря на то, что основные образовательные центры по археологии находились в Москве и Петрограде, в Кубанском педагогическом институте также

¹ Захаров Н.А. Вновь найденная каменная плита со знаком, из района Кубанских плавень // Записки Северо-Кавказского краевого общества археологии, истории и этнографии. Вып. 5-6. Ростов-на-Дону, 1929. С. 19-20

² Захаров Н.А. Пограничное укрепление Боспорского государства на Северном Кавказе и Краснобатарейное городище // СА. Вып. II. 1937. С. 229-230

³ Захаров Н.А. Погребение мегалитического типа из предгорных районов Северного Кавказа // СА. Вып. III. 1937. С. 227-228

⁴ Уголовное дело Н.А. Захарова 1937 г. // Архив УФСБ КК. Арх. № П 58528

⁵ Клочков М.В. Факультет общественных наук КГУ // Известия ОЛИКО. Вып. 7. Краснодар, 1922 С. 107

⁶ Бенкен А.Ф. Два года жизни Кубанского государственного педагогического института // Известия ОЛИКО. Вып. 7, Краснодар, 1922 С. 113

функционировала кафедра археологического профиля. Заведующим кафедрой истории и археологии был декан факультета М.В. Ключков. На кафедре преподавал профессор Н.А. Захаров, начавший середине 1920-х гг. вместе с членами ЛИЭТО исследования меотских городищ. Согласно пятилетнему плану научно-исследовательской работы пединститута на 1929-1933 гг. Н.А. Захаров планировал проведение работ по истории Боспорского царства, обследованию курганов и городищ Кубани и Черноморского побережья¹.

Первый выпуск института состоялся в 1923 г. На словесно-историческом отделении было выпущено четыре словесника и три учителя истории. Среди них М.В. Покровский, исследователь многих археологических памятников Прикубанья. В 1934 г., когда решением правительства было восстановлено преподавание истории в школах и вузах, и были созданы исторические факультеты, М.В. Покровский перешел на постоянную работу в пединститут, где вел на факультете преподавание курса истории СССР. Археологические исследования Михаил Владимирович не оставлял на протяжении почти 20 лет - с 1927 по 1946 гг.²

Среди выпускников пединститута, начавших в довоенный период работать на Кубани, следует упомянуть ученицу Н.А. Захарова Ю.С. Крушкол. Еще студенткой она принимала участие в работах на городище «КРЭС» в г. Краснодаре в 1927г., а в 1928г. в составе экспедиции Н.А. Захарова, провела самостоятельные разведочные работы и шурфовку³. После окончания института, в 1929 г., Ю.С. Крушкол продолжила исследования на Елизаветинском городище⁴.

В 1934 г. на исторический факультет Краснодарского пединститута поступил Н.В. Анфимов, который после его окончания в 1936 г. остался работать преподавателем на кафедре всеобщей истории и одновременно работать в музее⁵. При институте был археологический музей, а также вел работу студенческий историко-краеведческий кружок.

¹ Пятилетний план научно-исследовательской работы КПИ на 1929-30 – 1932-33 учебн. гг. // Труды Кубанского педагогического института, т. I (IV), Краснодар, 1930. С. 285

² Ткачев А.Н. Археология в Кубанском педагогическом институте (1920 – 1930-е гг.) // Голос минувшего. Кубанский исторический журнал. № 3-4. 2015. С. 212

³ Захаров Н.А. Отчет о раскопках на Северном Кавказе в 1929г. // Архив ИИМК. Ф.2. Оп.1, д.169, 1930

⁴ Крушкол Ю.С. Археологические работы на Кубани и Черноморья // Наука и техника. № 38. 1930. С. 19–20

⁵ Анфимов Н.В. Автобиографические записки // Прошлое Кубани. Из наследия Н.В. Анфимова. Краснодар, 2010. С. 50

Кафедра археологии также существовала, хотя и недолго, в Кубанском политехническом институте. Основатель кафедры – В.А. Пархоменко, выпускник Петербургского археологического института. В феврале 1919 г. приват-доцент Таврического университета В.А. Пархоменко, был приглашен в Екатеринодар на кафедру истории социально-экономического факультета Кубанского политехнического института. Летом 1920 г. он предпринял археологические разведки на Тамани по изучению древней Тмутаракани¹. Кафедрой археологии В.А. Пархоменко руководил с 4 сентября 1920 г. до ликвидации факультета общественных наук в 1924 г.²

Большой вклад в археологическое изучение региона внесли краеведческие кружки и отдельные краеведы. Наиболее плодотворной в археологическом плане стала работа историко-археологического кружка краснодарской школы № 2, организованного выпускником Краснодарского пединститута М.В. Покровским (1897-1959). Вместе с членом ЛИЭТО А.Ф. Лещенко и Н.А. Захаровым, он также участвовал в первых обследованиях кубанских городищ. Но наиболее яркие его открытия в археологии пришлось на период преподавания в школе № 2.

В конце 1926 г. М.В. Покровский объединил увлекающихся историей школьников краснодарской школы № 2 II ступени (позже преобразованной в школу № 8) в археологический кружок³. Первым этапом работы кружка явились сбор материала, учет и охрана памятников. С этой целью над ближайшими городищами было установлено постоянное наблюдение, в особенности, в период разливов Кубани. Такие же «археологические посты» постоянно устанавливались на месте всех крупных земляных работ, проводимых в городе⁴. В школе, под влиянием учителя истории М.В. Покровского, увлекся археологией Н.В. Анфимов. С 8-го класса он стал председателем кружка и оставался им до окончания школы. «Мы занимались настоящей археологией и руководил нами прекрасный учитель истории М.В. Покровский», вспоминал Н.В. Анфимов⁵.

¹ Пархоменко А.В. Вопрос о времени существования и месте нахождения Тмутаракани: Тез. докл. // Бюллетень № 4 Конференции археологов СССР в Керчи. 1926 С. 4

² Личное дело профессора Пархоменко В.А. // ГАКК. Р-229. Оп. 1. Д. 423

³ Автобиография М.В. Покровского // Личное дело № 15 М.В. Покровского 1943-1959гг. Архив КубГУ. С.15.

⁴ Покровский М.В. Музей Краснодарской школы № 8 // Советское краеведение в Азово-Черноморском крае, № 3. 1935. С. 161.

⁵ Анфимов Н.В. Автобиографические записки// Прошлое Кубани. Из наследия Н.В. Анфимова. Краснодар, 2010. С. 49

Одним из первых открытий М.В. Покровского, стало обнаружение в карьере кирпичного завода у Пашковской переправы в марте 1927 г. раннесредневекового могильника (Пашковский могильник № 1). В дальнейшем, М.В. Покровский совместно с Н.В. Анфимовым ежегодно доследовали обнажавшиеся погребения, часть материалов была опубликована¹. Пашковский могильник V–VII вв. на сегодняшний день остается единственным полноценным археологическим источником по истории протоадыгского населения района Нижней Кубани конца античности – начала средневековья².

Наиболее крупные работы М.В. Покровским были проведены на городище и могильнике ст. Елизаветинской³, на городище «Сад Тротнера», Пашковском могильнике № 2, на могильнике на ул. Почтовой г. Краснодаре, где было зафиксировано около 150 погребений I – III в. н.э.⁴ Ряд городищ и грунтовых могильников был обнаружен по нижнему течению р. Кирпили в районе ст. Роговской, Джерелиевской и Приморско-Ахтарской⁵, а также по течению рек Лаба, Афипс и Псекупс⁶.

Летом 1936 г. М.В. Покровский провел раскопки Усть-Лабинского могильника № 2, обнаруженного им еще в 1929 г. С 1929 по 1936 гг. вместе с кружковцами он неоднократно выезжал в станицу Усть-Лабинскую для вскрытия обнажающихся погребений. В 1930-е гг. на могильнике вместе с М.В. Покровским проводил разведочные работы заведующий сарматской секцией Эрмитажа Л.А. Мацулевич⁷. Летом 1936 г. на небольшие средства (1000 рублей) Азово-Черноморского бюро охраны памятников и Краснодарского историко-краеведческого музея М.В. Покровским

¹ Покровский М.В. Пашковский могильник на Кубани // Наука и техника. 1930. № 35; Он же: Археологические памятники Кубани // Наука и техника. 1930. № 36; Он же: Могильник ст. Пашковской // Проблемы истории докапиталистических обществ, № 5-6. Изд. ГАИМК. М., 1935; Он же: Пашковский могильник № 1 // СА. № 1. 1936

² Смирнов К.Ф. Пашковский могильник № 1: В 2 т. Т. 1: Раскопки Пашковского могильника № 1 в 1947-1949 гг. / Отв. ред. А.В. Мاستыкова. М., СПб., 2016. С. 5

³ Покровский М.В. Городище и могильник станицы Елизаветинской Куб. окр. // Архив ИИМК. Ф-2. № 794. 1931; Он же: Елизаветинское городище на Кубани // Наука и техника. 1933. № 59

⁴ Ткачев А.Н. Археологические исследования М.В. Покровского и их место в изучении меотской культуры Прикубанья // Первые «Анфимовские чтения» по археологии Западного Кавказа. К 70-летию исследования Убинского могильника. Материалы межрегионального круглого стола (г. Краснодар, 9 июня 2011 г.). Краснодар, 2012. С. 72

⁵ Хачатурова Е.А., Анфимов И.Н. Дневники М.В. Покровского и Н.В. Анфимова 1927-1928 гг. (Материалы по истории археологии Кубани) // Материалы и исследования по археологии Кубани. Вып. 3. Краснодар, 2003. С. 270; Покровский М.В. Грифон Лысой Горы // СА. № 4. 1937. С. 305 - 307;

⁶ Покровский М.В. Работы историко-археологического кружка школы № 2 II ступени в г. Краснодаре // Архив ИИМК. Ф-2. № 177. 1929

⁷ Информация получена от ученика Л.А. Мацулевича - И.С. Каменецкого.

и Н.В. Анфимовым были проведены раскопки могильника № 2¹. Раскопки дали уникальный материал, ставший эталонным для меотской культуры Прикубанья.

При школе № 8 был создан краеведческий музей, располагавший более чем 10 тысячами экспонатов. В 1935 г. материалы музея были переданы в Краснодарский пединститут, где на его базе был развернут археологический музей². Во время оккупации Краснодара, собрание археологического музея погибло³.

В течении ряда лет М.В. Покровский сам участвовал в археологических экспедициях Академии наук СССР, неоднократно выступал с научными докладами и сообщениями⁴. «Научные труды М.В. Покровского по сбору и объяснению древних памятников, - писал профессор В.А. Городцов в 1934 году, - пользуются широкой известностью. С ними считаются как с очень серьезными трудами, а драгоценные коллекции древних предметов, собранные и переданные музеям страны, свидетельствуют об общественной пользе и научном бескорыстии его деятельности»⁵. Признанием заслуг Покровского-археолога также служит избрание его в 1935 г. членом-корреспондентом Государственного исторического музея в Москве.

С 1934 г. М.В. Покровский работал на историческом факультете Краснодарского пединститута, а со второй половины 1930-х гг. становится все более заметной смена его научных интересов – от археологии к разработке вопросов социально-экономического развития адыгских народов и черноморского казачества⁶. В первые послевоенные годы М.В. Покровский еще продолжал заниматься археологией: руководил археологической практикой студентов, публиковал отдельные находки⁷. Последний открытый лист М.В. Покровский получил в 1946 г. на разведки и раскопки грунтовых могильников у ст. Пашковской, за кожзаводами Краснодара, городищ: Елизаветинское, у ст. Пашковской, Хорольского, на Дубинке, «КРЭС»⁸.

¹ Покровский М.В. Отчет о раскопках Усть-Лабинского могильника № 2, произведенных в 1936 году (Река Кубань) // Археологические исследования в РСФСР 1934-1935 гг. М., 1941

² Покровский М.В. Музей Краснодарской школы № 8 // Советское краеведение в Азово-Черноморском крае. № 3. Ростов-на-Дону, 1935;

³ Материалы к Всесоюзному Археологическому совещанию ИИМК АН СССР им. Н.Я. Марра. Под ред. В.П. Потемкина. М., 1945. С. 132

⁴ Анфимов Н.В. М.В. Покровский (1897 – 1959) // СА. № 4. 1961. С. 297.

⁵ Городцов В.А. Старшее Кошпирское городище // Известия ГАИМК. № 85. 1934

⁶ Ткачев А.Н. М.В. Покровский – археолог // Голос минувшего. Кубанский исторический журнал. № 1-4. 2011. С. 47

⁷ Покровский М.В. Новый сасанидский сосуд из Краснодара // КСИИМК. Вып. XVIII. 1947. С.54

⁸ Покровский М.В. Отчет об археологических работах 1946 г. // Архив ИА РАН. Ф-1. Р-1. № 93. 1947

В 1949 г. М.В. Покровский вместе с другими кубанскими историками выступил с инициативой открытия в г. Краснодаре филиала Академии наук СССР – Института истории, археологии и этнографии, в составе которого предполагалось создать сектор истории Северного Кавказа в древнее и средневековое время, а также два заповедника – Фанагорийский на Таманском полуострове и Семибратний в районе ст. Варениковской. На заседаниях кафедр КГПИ М.В. Покровский выступал с археологическим обоснованием создания института и музеефикации археологических памятников, однако усилия ученых не увенчались успехом¹.

Среди краеведческих кружков, проводивших в регионе археологические работы, следует также отметить Ильский кружок краеведения и мироведения, организованный при семилетней школе ст. Ильской учителем Н. Королевым. Вместе со школьниками им были сняты планы расположения средневековых курганных могильников, а также обследовано место находок кремневых отщепов в районе Ильских нефтепромыслов. Н. Королев принимал участие в раскопках Ильской первобытной стоянки, проводимых С.Н. Замятниным².

В археологических обследованиях также участвовали директор Адыгейского историко - этнографического музея И.А. Наврузов и этнограф Д.А. Ашхамаф³. В 1925 г. они принимали участие в работе Северо-Кавказской экспедиции ГАИМК под руководством А.А. Миллера, а в 1936 г. И.А. Наврузов (будучи внештатным сотрудником Адыгейского научно-исследовательского института краеведения) руководил экспедицией института по обследованию берегов реки Белой от балки Андреева до реки Сибирки. В районе деревни Хамышки экспедицией были раскопаны три кургана и установлена принадлежность их к XII - XIV вв.⁴

Необходимо упомянуть заслуги в археологическом изучении края местных краеведов. Жителем ст. Тамань, членом Кубанского Войскового этнографического и естественно-исторического музея, краеведом В.В. Соколовым в 1919 г. была опубликована археологическая карта окрестностей ст. Тамань. На карте были за-

¹ Еремеева А.Н. Исторический факультет КГПИ в послевоенные годы // Голос минувшего. № 1-4. 2011. С. 56

² Королев Н. Материалы археологической экспедиции в ст. Ильскую 1926-1927гг. // Научный архив КГИАМЗ. НА-152

³ Кузнецов И.В. «Разделенные рекой» (к истории этнографического кавказоведения на Северо-Западном Кавказе) // Древняя и средневековая культура адыгов. Материалы всеросс. научн. конф. Нальчик, 2013. С. 10

⁴ Зельдина В.Я., Каменецкий И.С., Пушкина Т.А. Разведки в ущельях Белой и Аксаута // АО 1978 года. М., 1979. С. 127

фиксирован 161 курган, 21 городище и столько же могильников, а также места «казенных» и грабительских, прежде всего курганных раскопок. Карта была составлена на основе многолетних поисков и наблюдений при рытье фундаментов, колодезцев, погребов, при пахоте и других земляных работах¹.

В Майкопском районе разведочные работы проводил учитель естествознания и краевед-любитель П.К. Перепелицын. В 1925 г. он открыл Хаджохское палеолитическое местонахождение, а в 1927 г. местонахождение на р. Фортетьянке. В 1937 г. это местонахождение было осмотрено С.Н. Замятниным, собравшим на нем более 60 экземпляров кремневых изделий².

1.4. Итоги работ экспедиций столичных научных организаций

Исследования Северо-Западного Кавказа экспедициями центральных научно-исследовательских учреждений возобновляется после окончания Гражданской войны. Первыми в поле зрения ученых попали античные памятники Таманского полуострова. Практически одновременно стали проводиться экспедиции по Нижней и Средней Кубани, в Закубанье и на Черноморское побережье. Началось изучение палеолита Западного Кавказа.

После революции одним из первых обратился к изучению памятников Кубани антиковед, профессор А.С. Башкиров (1885-1963). В 1923 г. он провел разведки средневековых памятников в окрестностях хутора Уташ под Анапой. В районе Уташского поселения салтово-маяцкой культуры VIII–X вв., среди прочих находок им был найден мраморный карниз³. В 1926 г. на средства Главнауки, МГУ и Краснодарского педагогического института А. С. Башкиров организовал археологическое обследование Таманского полуострова. Экспедиция на Тамань была организована при активном содействии «Коллектива по изучению древностей Керченского и Таманского полуостровов» и Института археологии и искусствознания РАНИОН. В экспедиции приняли участие В.Д. Блаватский, М.М. Кобылина, Л.П. Харко, а также сотрудники Кубанского научного музея и студенты Краснодарского педин-

¹ Соколов В.В. Карта древних поселений и могильников в районе станицы Таманской // ИТУАК. № 56, Симферополь, 1919. С. 39-59

² Аутлев П.У. Из истории изучения древнекаменного века Прикубанья // Сборник материалов по археологии Адыгеи. Том II. Майкоп, 1961. С. 10

³ Винокуров Н.И. Судьба археолога или археологическая судьба: профессор А.С. Башкиров/ Артезианская археологическая экспедиция. [Электронный ресурс]. URL: <http://artezian.info/aae/?p=558> (дата обращения 15.01.2012)

ститута. Были обследованы окрестности станицы Таманской, составлены инвентарные описи фондов Темрюкского, Таманского и Краснодарского музеев¹. Одной из самых интересных находок экспедиции стал мраморный фриз с рельефом из фигур гигантов, обнаруженный в станице Таманской. Мраморный фриз был впоследствии опубликован Л.П. Харко, предположивший, что фриз является частью архитектурной постройки, возможно небольшого храма в Гермонассе².

Летом 1927 г. археологическая экспедиция под руководством А. С. Башкирова продолжила обследование памятников Таманского полуострова. В ее организации принимали участие сотрудники ГМИИ и ГИМ. Рекогносцировочные работы затронули обширную территорию от Анапы до мыса Тузла. Были обследованы городище у п. Сенной (Фанагория), Семибратнее городище, несколько десятков поселений и курганов. К западу от городища Гермонассы экспедиция обследовала участок, где в 1926 г. местными жителями были найдены две расписные клазоменские вазы, приобретенные Темрюкским музеем. Однако раскопки результатов не дали. Также в ходе разведок по геоморфологическим и археологическим признакам было открыто местоположение древнего широтного протока (гирла) Кубани. В ходе разведок в Анапском районе на окраине хутора Уташ был обнаружен обширный христианский могильник, с которого местные жители для строительных нужд выбирали многочисленные надгробия с изображением крестов³.

Одновременно с античными памятниками Тамани, начинается изучение Прикубанья. В 1923 г. в РАИМК была организована специальная Северокавказская этнолого-археологическая экспедиция, которую возглавил профессор А.А. Миллер (1875–1935). В 1920-е годы она стала постоянно действующим подразделением академии и носила комплексный характер, решая весь спектр археологических, исторических и этнографических проблем. В 1924–1925 гг. экспедиция провела обследование на территории Адыгеи, по рекам Лабе и Кубани (правый берег от Усть-Лабинска до Краснодара), а также разведки и раскопки городища на Дубинке в Краснодаре. Экспедицией было положено начало исследованию меотского Усть-

¹ Башкиров А.С. Археологическое обследование Таманского полуострова летом 1926 года // Труды Этнографо-археологического Музея И МГУ. №.3. М, 1927. С. 26-40

² Харко Л.П. Фрагмент фриза с изображением гигантов из станицы Таманской // СА. Вып. VII. 1941. С. 86

³ Башкиров А.С. Археологическое обследование Таманского полуострова летом 1927 года // Труды секции РАНИОН. Вып. III. 1928. С. 71

Лабинского могильника № 1 на ул. Поташной в станице Усть-Лабинской, который был датирован А.А. Миллером римской эпохой (I–II вв. н.э.)¹. В годы работы экспедиции был составлен первоначальный план систематического изучения Северного Кавказа с упором на исследования в первую очередь таких памятников, которые дали бы материал для социально-экономической характеристики прошлого региона. Прежде всего было намечено изучение древних поселений, т.е. поставлена задача совершенно новая по сравнению с целями и задачами дореволюционной археологии. Таким образом, в самом начале работы этой экспедиции, были выдвинуты проблемы историко-хозяйственного и историко-культурного характера².

Событием в истории археологического изучения западной части Краснодарского края стала Таманская экспедиция ГАИМК 1930–1931 гг. под руководством А.А. Миллера. Сотрудниками экспедиции были его ученики и коллеги А.А. Иессен, М.И. Артамонов, Т.Н. Книпович, Ю.В. Подгаецкий, Н.И. Репников и др. Общей задачей стало изучение в пределах определенного региона всего процесса развития материальной культуры. Была проведена широкая разведка с планшетной съемкой памятников, обработкой и классификацией подъемного материала. Еще одной задачей Таманской экспедиции было взаимодействие с местными научно-исследовательскими организациями. В рамках экспедиции было организовано несколько отрядов. Так, Фонтанным отрядом по обследованию Фонталовского полуострова руководил А.А. Иессен³. Н.И. Репников обследовал Таманское городище, где были заложены два раскопа – на берегу озера и на береговом обрыве⁴. Раскопки были проведены также на некрополе, к западу от Таманского городища. По итогам работ была составлена археологическая карта Таманского полуострова отражавшая поэтапную картину расселения в регионе по периодам камня, бронзы, архаического, классического, эллинистического, римского, раннего средневекового и турецко-татарского времени⁵. Экспедиция составила план работ на несколько лет, которому, к сожалению, не суждено было осуществиться. Согласно этому плану предпола-

¹ Миллер А.А. Краткий отчет о работах Северо-Кавказской экспедиции Государственной Академии истории материальной культуры в 1924 и 1925 гг. // Сообщения ГАИМК. Вып.1. 1929. С. 86-92

² Крупнов Е.И. Древняя история Северного Кавказа. М., 1960. С. 43

³ Миллер А.А., Иессен А.А. Таманская экспедиция 1931г. // Сообщения ГАИМК. № 11-12. 1932

⁴ Репников Н.И. Дневник раскопок некрополя Тамани. Архив ИИМК РАН. Гайдукевич В.Ф. Некрополи некоторых Боспорских городов // МИА. № 69. М.-Л., 1959. С. 155

⁵ Миллер А.А. Таманская Экспедиция ГАИМК // Сообщения ГАИМК. № 1. 1931. С. 26

лось исследование всего Таманского полуострова, особенно городищ, местоположение которых к тому времени не совсем было ясно, так как данные письменных источников не давали точных сведений о местонахождении древних городов (Гермонассы, Фанагории)¹.

Обследования Таманского полуострова с 1928 по 1938 гг. проводил Л.П. Харко (1899–1961). В 1928 г. он составил «Археологическую карту центрального района Таманского полуострова», в которой основное внимание было уделено округе Фанагории, курганным некрополям и Аллее курганов². В 1930 г. Л.П. Харко и К.Э. Гриневичем были произведены небольшие исследования в юго-восточной части Фанагорийского городища.

В 1931 г. В.Ф. Гайдукевич (1904–1966) продолжил раскопки в юго-восточном районе городища Фанагория, где были исследованы керамические обжигательные печи IV в. н. э., имевшие характерную круглую форму с центральным столбом³. В 1938 г. Боспорская экспедиция ГАИМК под руководством В.Ф. Гайдукевича совместно с Таманским краеведческим музеем (А.Г. Остроумов) провела раскопки в ст. Тамань, где было раскопано 88 погребений, в том числе ряд могил VI–V вв. до н.э., в которых найдены образцы ионийской и аттической керамики. Преобладающее число погребений относилось к средневековому времени⁴.

С 1936 г. были возобновлены плановые археологические работы в Фанагории⁵. В 1936 и 1937 гг. была организована совместная экспедиция ГМИИ им. А.С. Пушкина и ГИМ (при участии Академии архитектуры, МГУ и ИФЛИ) под руководством А.П. Смирнова и В.Д. Блаватского⁶. В 1938–1940 гг. работами на городище Фанагория руководил В.Д. Блаватский (1899–1980)⁷. Он сосредоточил свое внимание на двух участках памятника – вдоль береговой полосы городища и на

¹ Коровина А.К. История исследования Таманского городища // Археология и искусство Боспора. Сообщения ГМИИ им. А.С. Пушкина. Вып. 10. 1992. С. 18-19

² Паромов Я.М. Очерк истории археолого-топографического исследования Таманского полуострова // Боспорский сборник, вып. 1, М, 1992. с. 112

³ Гайдукевич В.Ф. Античные керамические обжигательные печи. По раскопкам в Керчи и Фанагории в 1929-1931гг. // Известия ГАИМК. Вып. 80. М.-Л., 1934. С. 53

⁴ Гурина Н.Н., Крижевская Л.Я. Обзор полевых археологических исследований ИИМК АН СССР в 1938 г. // КСИИМК, I, 1939, с. 25

⁵ Застрожнова Е.Г. История археологического изучения Фанагории (конец XVIII в. – 1940 г.) Автореф. дисс... канд. ист. наук. СПб., 2013. С. 21

⁶ Кузнецов В.Д. Фанагория // Кубанский сборник, вып. II (23). 2007

⁷ Кобылина М.М. Фанагория // МИА. Вып. 57. М, 1956. С. 10

ближайших к городу западном и восточном некрополях¹. Исследования береговой полосы городища показали, что эта территория была освоена уже в архаическую эпоху, и жизнь здесь продолжалась до средневековья (XIII в.)². Среди находок в прибрежной части города наиболее заметны были остатки фундаментов общественных зданий (в том числе предполагаемого гимнасия эллинистической эпохи), жилых домов с расписной штукатуркой³, обжигательных керамических печей, жилые кварталы средневекового периода. В западной части раскопа была найдена свалка битых остродонных амфор и расписной посуды, один из фрагментов которой с изображением Дионисийской сцены был опубликован Н.А. Онайко⁴. Раскопки городища дали многочисленный керамический и нумизматический материал⁵. Исследованиями на некрополе обнаружены рядовые погребения, в основном римского времени. На западном некрополе найдены остатки сооружения эллинистического периода, которое автор раскопок определял как героон⁶. В результате работ на городище и некрополях Фанагории, В.Д. Блаватским были выявлены западная, восточная и южная границы Фанагории. Всего за время своей работы им было вскрыто около 1500 кв. м на городище и около 1000 кв. м на некрополе⁷.

В 1939 г. экспедицией ГМИИ им. А.С. Пушкина в центре Анапы на городище Горгиппия были проведены небольшие исследования на месте обнаружения большой мраморной статуи, известной как «статуя наместника города Неокла»⁸. В 1940 г. В.Д. Блаватский находясь проездом в Анапе осмотрел эпиграфические находки хранящиеся в местном краеведческом музее, в том числе «надпись Неокла»⁹.

Академическими экспедициями исследуются памятники раннего железного века Прикубанья. Уникальность находок, сделанных местными учеными на Елизаветинском городище и могильнике во многом способствовали организации Инсти-

¹ Блаватский В.Д. Отчет о раскопках в Фанагории в 1936-1937гг. // Труды ГИМ. Вып. 16. 1941; Он же: Раскопки в 1940г. // ВДИ. № 1. 1941. С. 220

² Блаватский В.Д. Раскопки в Фанагории в 1938-1939гг. // ВДИ. № 3-4. 1940. С. 287

³ Блаватский В.Д. Фанагорийская стенная роспись // МИА. Вып. 57. М, 1956. С. 168

⁴ Онайко Н.А. Краснофигурный фрагмент из Фанагории // КСИИМК. Вып. 58, 1955. С. 122-126

⁵ Мерперт Н.Я. Фанагорийские черепицы из раскопок 1938г. // МИА. № 19. 1951. С. 227; Крушкол Ю.С. Монеты Фанагорийского городища раскопок 1937 и 1939гг. Государственного исторического музея // СА. Вып. XV. 1951

⁶ Блаватский В.Д. Раскопки некрополя Фанагории в 1938, 1939 и 1940 гг. // МИА. № 19. 1951. С. 225

⁷ Паромов Я.М. Археолого-топографический план Фанагории // Боспорский сборник. Вып. 2. М, 1993. С. 126

⁸ Алексеева Е.М. Античный город Горгиппия, М. 1997. С. 6

⁹ Блаватская Т.В. Горгиппийская манумиссия 67г. н.э. // СА. Вып. XXVIII. 1958. С. 91

тутом антропологии, этнографии и археологии АН СССР и Московским отделением ГАИМК Кубанской археологической экспедиции под руководством профессора В.А. Городцова (1860–1945). В 1934–1936 гг. им были проведены раскопки на Елизаветинском городище и прилегающем к нему могильнике. В экспедиции участвовали научный сотрудник института Д.Н. Лев, М.В. Покровский и Н.В. Анфимов.

Основными итогами экспедиции было обнаружение шести гончарных печей и остатков жилищ. Помимо печей, на городище найдены мельничные жернова, ткацкие и рыболовные грузила, железные серпы. Среди массовых находок: фрагменты местной и импортной керамики, амфорные ручки с клеймами, медные пантикапейские монеты, фрагменты черепицы, украшения (перстни, браслеты, височные кольца, бусы, зеркала), предметы культа (жертвенники, статуэтки). Одновременно с раскопками городища, В.А. Городцов исследовал и грунтовый могильник за северной частью городища, где было вскрыто 95 погребений (38 – в 1934 году, 57 – в 1935 г.)¹. При описании погребального обряда, В.А. Городцовым отмечено, в качестве характерной черты, положение под голову покойного глиняной миски. Среди находок в погребениях: амфоры, кувшины, канфары, вазочки, оружие, монеты, браслеты, удила, пряслица, бусы². У северо-западного угла городища обнаружены остатки целой усадьбы. Раскопки рва в юго-восточном углу городища показали, что ров-канал глубиной около 2,25 м соединявшийся с р. Кубанью служил не только для защиты города, но и являлся гаванью для торговых и рыболовных судов. Как и М.В. Покровский, В.А. Городцов предполагал, что Елизаветинское городище представляет остатки города Гаргаз, о котором упоминает Диодор Сицилийский³.

В 1936 и 1937 годах В.А. Городцовым были предприняты грандиозные по тем временам раскопки Ильской стоянки. За два года было вскрыто 370 кв.м. площади памятника⁴. Раскопки подтвердили среднепалеолитический возраст стоянки, предложенный С.Н. Замятниным. В.А. Городцов впервые довольно подробно описал

¹ Городцов В.А. О результатах археологических исследований Елизаветинского городища и могильника в 1934г. // СЭ. № 3. 1935. С.71

² Городцов В.А. Елизаветинское городище и сопровождающие его могильники по раскопкам 1935 года // СА. Вып. I. 1936. С. 185

³ Городцов В.А. Станица Елизаветинская // Археологические исследования в РСФСР в 1934-1935 гг. М-Л, 1941. Стр. 213

⁴ Городцов В.А. Отчет об исследовании Ильской палеолитической стоянки в 1937г. // Архив ИИМК РАН. Ф.2. Д. 201. 1937

стратиграфию стоянки и выделил в ней три культурных слоя, доказав тем самым многослойный характер Ильской стоянки¹. По его мнению, палеолитические охотники посещали место стоянки многократно во время последнего межледникового и последующей за ним ледниковой эпохи².

Начало работ по изучению палеолита Западного Кавказа и района Сочи в середине 1920-х гг. связано с именем С.Н. Замятина (1899–1958), выпускника Воронежского отделения Московского археологического института. В 1924–1925 гг. С.Н. Замятин участвовал в экспедиции А.А. Миллера на раскопках Усть-Лабинского могильника³. Приступив к изучению палеолита Кавказа, С.Н. Замятин в 1925 г. предпринял попытку отыскать Ильскую стоянку и самостоятельно обследовал район ст. Ильской. Сергей Николаевич фактически заново нашел обнаруженную здесь в конце XIX в. при добыче нефти палеолитическую стоянку, впервые исследованную французским археологом Ж. де Баем в 1898 г. и к 1920-м годам оказавшуюся практически забытой⁴. Заложенные в 1925 г. шурфы оказались с находками⁵. Последующими раскопками 1926 года на стоянке был обнаружен мощный культурный слой (в среднем 40-50 см)⁶. Исследования Ильской стоянки были продолжены в 1928 г. В общей сложности было раскопано 225 кв. м. площади стоянки и получены большие коллекции костных остатков животных и каменных изделий⁷. С.Н. Замятин обратил внимание на важные особенности материальной культуры обитателей стоянки. В каменном инвентаре оказались прекрасно сделанные листовидные и треугольные наконечники копий. Найдены были и другие орудия прогрессивных форм, что характеризует индустрию стоянки как весьма развитую. Ильскую стоянку С.Н. Замятин отнес к группе восточноевропейских мустьерских стоянок, сходных с индустрией Ля Микок во Франции. Раскопки С.Н. Замятина име-

¹ Щелинский В.Е., Кулаков С.А. Ильская мустьерская стоянка (раскопки 1920-х – 1930-х годов). СПб., 2005. С. 21

² Городцов В.А. Ильская палеолитическая стоянка по раскопкам 1937 года // Бюллетень комиссии по изучению четвертичного периода. Вып. 6-7. М., Л., 1940. С. 92

³ Сергей Николаевич Замятин (некролог) // СА. № 2. 1959. С. 144

⁴ Щелинский В.Е. Ильская стоянка на Кубани. Уникальный памятник среднего палеолита на территории России. Археологические открытия 1991-2004. М., 2009. С. 24

⁵ Замятин С.Н. Краткий отчет о раскопках стоянки Ильская // Архив ИИМК РАН. Ф. 2. Оп. 1. Д. 112. 1925

⁶ Замятин С.Н. Работа С. Н. Замятина по исследованию Ильской палеолитической стоянки в 1926 г. // Труды СКАНИИ. № 41. Ростов-на-Дону, 1928. С. 97-99

⁷ Замятин С.Н. Итоги последних исследований Ильского палеолитического местонахождения // Труды 2-й Международной конференции Ассоциации по изучению четвертичного периода Европы. Вып. 5. Л-М. 1934, С. 207-215

ли исключительно важное значение для изучения среднего палеолита России. Полученные материалы практически сразу же были введены в научный оборот и с коллекциями мог ознакомиться любой специалист¹. Однако недостатки раскопок, проведенных С.Н. Замятниным с большими методическими нарушениями, вызвали резкое несогласие в оценке этого памятника В.А. Городцовым, считавшего, что возраст стоянки неоправданно удревшён и она должна быть отнесена не к среднему, а к позднему палеолиту².

С.Н. Замятнин стал первооткрывателем большинства пещерных стоянок района Сочи. Исследования палеолита Кавказского Причерноморья он начал с 1934 г. Близ Хосты, на территории колхоза «Нацмен» в 1935 г. им были обнаружены каменные орудия³. В 1936 г. Институт антропологии, археологии и этнографии АН СССР организовал экспедицию под его руководством в район Черноморского побережья. Один из отрядов, руководимый супругой С.Н. Замятина М.З. Паничкиной, обследовал ряд пещер и местонахождений в районе Туапсе, Сочи и Адлера. Обладая редким даром ведения полевых разведок, М.З. Паничкина во главе поискового отряда, обнаружила первые палеолитические памятники в районе Хосты и Туапсе⁴. Близ Туапсе, на Кадошском мысу, было обнаружено палеолитическое местонахождение, в долинах рек Мацеста, Хоста и Кудепста обнаружено 8 пунктов с остатками палеолитического кремневого инвентаря. Всего экспедицией было обследовано 9 пещер: две Хостинские, в районе колхоза 1-е Мая, Семеновская пещера, 4 Воронцовские пещеры, Навалишенская и Ахштырская пещеры⁵.

В 1938 г. Абхазская экспедиция ИИМК под руководством С.Н. Замятина продолжила раскопки в Ахштырской пещере. В результате раскопок обнаружено 5 слоев, относящихся: два нижних - к эпохе мустье, средний – к эпохе верхнего палеолита, верхние – к эпохе неолита и раннего металла. В окрестностях пещеры была открыта неолитическая стоянка с находками мотыжек из сланца и полирован-

¹ Щелинский В.Е. Ильская стоянка на Кубани. Уникальный памятник среднего палеолита на территории России. Археологические открытия 1991-2004. М., 2009. С. 25

² Щелинский В.Е., Кулаков С.А. Ильская мустьерская стоянка (раскопки 1920-х – 1930-х годов). СПб, 2005, С. 17

³ Паничкина М.З. Исследования по палеолиту Причерноморья в 1936г. // СА. Вып. V. 1940. С. 302

⁴ Борисковский П.И., Любин В.П. Мария Захаровна Паничкина // СА. № 1. 1979. С. 318

⁵ Замятнин С.Н. Навалишенская и Ахштырская пещеры на Черноморском побережье Кавказа // Бюллетень Комиссии по изучению четвертичного периода. № 6-7. 1940. С. 100-101

ных топориков¹. В 1937 г. С.Н. Замятнин обследовал первое ашельское местонахождение в Прикубанье – Фортепьянку².

Д.А. Крайновым в 1936–1940 гг. исследовалась II Хостинская и Ацинская пещеры. В 1940 г. А. П. Красновым и Д. А. Крайновым были начаты раскопки в Малой Воронцовской (Партизанской) пещере³, а в 1941 г. у реки Мамайки в Сочи открыта стоянка Бочаров Ручей⁴.

Исследование памятников эпохи бронзы Северо-Западного Кавказа в 1920-е гг. начал А.А. Иессен. В 1925 г. в составе Северокавказской экспедиции РАИМК под рук. А.А. Миллера он провел разведки по Кубани, в 1931 г. руководил разведочным отрядом Таманской экспедиции, а в 1933 г. возглавлял Горный отряд Северокавказской экспедиции и Лабинский отряд ГАИМК⁵. В 1933 г. А.А. Иессен предпринял также разведки на Черноморское побережье⁶, и в Закубанье в 1938 г., где произвел осмотр и фиксацию курганов, дольменов и городищ в долине р. Белой⁷.

В 1929–1930 гг. на территории Геленджика работала Черноморская археологическая экспедиция Антропологического института МГУ под руководством профессора кафедры археологии Б.С. Жукова. На берегу Геленджикской бухты, в районе рыбколхоза «Парижская коммуна» было исследовано поселение дольменной культуры III тыс. до н.э., а также средневековые могильники «Геленджик I» и «Геленджик II». В долине р. Жане экспедиция обследовала 30 дольменов и провела раскопки 10 курганов⁸.

С 1930-х гг. начинает работу по исследованию дольменных памятников Л.И. Лавров. В 1930 г. он, будучи студентом этнографического отделения Ленинградского университета, составил описание плиточных, корытообразных и моно-

¹ Гурина Н.Н., Крижевская Л.Я. Обзор полевых археологических исследований ИИМК АН СССР в 1938г. // КСИИМК. I. 1939. С. 29

² Замятнин С.Н. Некоторые данные о нижнем палеолите Кубани // Сборник МАЭ. Т. XII, М-Л, 1949. С. 485

³ Палеолит СССР / Археология СССР. М., 1984. С. 45

⁴ Иессен А.А. К хронологии «больших кубанских курганов» // СА. Вып. XII. 1950. С. 164

⁵ Алёшкин В.А. А.А. Иессен – выдающийся исследователь древностей Кавказа // Записки ИИМК. № 16. 2017. С. 164

⁶ Археологические экспедиции ГАИМК и ИА АН СССР 1919-1956 гг. Указатель. М., 1962. С.53

⁷ Девель Т.М. Обзорение коллекций собрания фотоархива ИИМК им. Н.Я. Марра АН СССР // СА. Вып. XII. 1950. С. 301

⁸ Археологические экспедиции ГАИМК и ИА АН СССР. М., 1962. С. 62

литных дольменов в ауле Красноалександровский II, у пос. Чертов мост, с. Кировское и в бассейне реки Аше¹.

В районе Сочинского Причерноморья проводил исследования сотрудник Государственного исторического музея И.Я. Стеллецкий. Еще до революции он начал изучать пещеры в районе Сочи, обнаружил следы стоянок в Воронцовской пещере. В 1924–1925 гг. И.Я. Стеллецким были осмотрены дольмены в пос. Красная Поляна, Солох-аул и у с. Верхний Кичмай (быв. с. Божьи Воды), также по р. Цемеске (Гудзева гора), а также собраны сведения о Хостинской крепости, двух прибрежных крепостях в районе горы Ахун и на Мамайке, и укреплении между Адлером в Красной Поляной².

Памятники эпохи средневековья Северо-Западного Кавказа привлекли внимание В.А. Городцова. В 1930 г. он обследовал селище на левом берегу Кубани у аула Глюстенхабль³. Наличие в культурном слое фрагментов керамики, близкой по форме, технике и орнаменту славяно-русской, в особенности рязанской, дало В.А. Городцову основание утверждать, что это селище и еще четыре, открытые Н.В. Анфимовым и М.В. Покровским в 1935–1937 гг. в районе Краснодара, вероятнее всего принадлежали славянскому населению, что подтверждают летописные данные исторических связей Рязани и Тмутаракани. Однако обследования этих селищ экспедицией А.Л. Монгайт в 1952 г. не подтвердили данные В.А. Городцова⁴.

В 1937 г. профессор Ростовского университета М.А. Миллер производил разведки и раскопки на Тонком мысу. Было обследовано шесть курганных групп и вскрыто 5 каменных гробниц эпохи средневековья⁵.

1.5. Обзор обобщающих работ по археологии Северо-Западного Кавказа

После Октябрьской революции начинают выходить обобщающие труды на основе археологических материалов Северо-Западного Кавказа. Одной из первых попыток систематизации и интерпретации памятников скифо–сарматского време-

¹ Лавров Л.И. Поездки в Черноморскую Шапсугию летом 1930 г. // СЭ. № 4-5. 1956. С. 125; Он же. Этнография Кавказа (по полевым материалам 1924-1978 гг.). Л, 1982. С.21

² Стеллецкий И.Я. По забытому Кавказу. М.-Л, 1931. С. 78

³ Городцов В.А. Археологические изыскания на Дону и Кубани в 1930 г. // Памятники древности на Дону. I. Ростов-на-Дону, 1940. С. 5-6

⁴ Монгайт А.Л. Некоторые средневековые археологические памятники Северо-Западного Кавказа // СА. XXIII. 1955. С. 336

⁵ Гольмстен В. Обзор археологических работ в 1937г. // ВДИ. № 3. 1938. С. 249

ни Причерноморья стали работы М.И. Ростовцева (1870-1952). Монография «Скифия и Боспор» представляет собой «критическое обозрение памятников литературных и археологических». В «отделе I» автором дан анализ литературным и эпиграфическим памятникам, а в «отделе II» «Памятники археологические» – систематизированы по времени и географическим группам памятники археологии. М.И. Ростовцев дает четкое разделение погребальных памятников: «мы прежде всего должны строго различать некрополи греческих городов, как от некрополей полугреческих поселений, так и от некрополей оседлых жителей скифского царства и выделить в особую категорию те некрополи и отдельные погребения, которые не стоят в связи с какими бы то ни было поселениями, т.е. те погребения, которые принадлежат кочевым и полукочевым племенам степей юга России. М.И. Ростовцев отмечает, что в отношении синдов и меотских племен, в распоряжении исследователей имеется материал только из курганных погребений. «Ни одно поселение этих племен, из которых многие, конечно, не были кочевниками, до сих пор не найдено и не исследовано». Рассматривая скифские погребения VII–III вв. до н.э. на территории Северо–Западного Кавказа, М.И. Ростовцев выделяет Кубанскую и Таманскую группы. В свою очередь в Кубанской он отметил две группы – Келермесские, Костромские, Воронежские, Ульские, считая их чисто скифскими и курганы у станиц Елизаветинской и Марьянской определяя их связь с группой Семибратних и Таманских курганов. К погребениям Таманской группы М.И. Ростовцев отнес курганный группу «Семь братьев», датируя ее рубежом V–IV вв. до н.э. – второй половиной IV вв. до н.э., курганы Карагодеуашх, Большая Близница, курганы Васюринской горы¹. В главе, посвященной курганным погребениям степей юга России эллинистического и римского времени, характеризуя курганы у станиц Ярославской, Воздвиженской, Усть-Лабинской, хутора Зубовского, М.И. Ростовцев определил дату проникновения сарматов на Кубань – конец II в. до н.э. В вышедшей в 1918 г. работе «Эллинизм и иранство на Юге России», он также указывает, что скифы не позже VII в. до н.э. прочно обосновались на всем северном побережье Черного моря, в том числе и в Прикубанье². М.И. Ростовцев характеризует первые греческие поселения на берегах Черного моря как «рыболовные станции». В своих

¹ Ростовцев М.И. Скифия и Боспор. Критическое обозрение памятников литературных и археологических. Л., 1925. С. 358

² Ростовцев М.И. Эллинизм и иранство на юге России. Общий очерк. Пг., 1918. С. 34-36

работах М.И. Ростовцев также обращается к проблеме датировки т.н. «больших кубанских курганов», раскопанных Н.И. Веселовским в Майкопе, Костромской, Царской, Воздвиженской, Келермесской, Псебайской, Андрюковской и др. Он сопоставил находки из них с памятниками Египта и Месопотамии и предложил датировать майкопский курган III тыс. до н.э.¹

А.А. Спицын (1858–1931) в работе «Курганы скифов-пахарей» считал, что скифские памятники Кубани, раскопанные Н.И. Веселовским, можно причислить к скифам-пахарям, вопреки мнению большинства ученых того времени, относивших их к скифам-кочевникам². А.А. Спицын отмечает, что на Кубани древних поселений пока (к моменту выхода статьи в 1918 г.) не найдено, однако считает несомненным наличие здесь развитой земледельческой культуры и возможность нахождения на Кубани остатков древних поселений.

В трудах крупнейшего историка, антиковеда, профессора Ленинградского института истории, философии и литературы С.А. Жебелева (1867–1941), тема Боспорского царства была одной из центральных. В 1930-е гг. он публикует ряд работ по истории Боспора: «Возникновение Боспорского государства» (1930), «Последний Перисад и скифское восстание на Боспоре» (1933), «Фиас навклеров в Горгиипии» (1935). В статье «Боспорские этюды», С.А. Жебелев, впервые после В.В. Латышева затронул вопрос о расселении меотских племен Прикубанья³. В своих работах С.А. Жебелев показывает развитие культуры Северного Причерноморья в античную эпоху, как сложный процесс культурной ассимиляции греков-колонистов и варваров-туземцев, придавая при этом особо важное значение активной роли местного скифо-сарматского населения⁴.

Перу профессора Ленинградского пединститута, сотрудника ГАИМК А.В. Шмидта (1894–1935) принадлежит первый опыт общей периодизации бронзового века Прикубанья. В 1929 г. А.В. Шмидт создал периодизацию на основе анализа курганных памятников доскифского времени («больших кубанских курганов»), раз-

¹ Артамонов Третий разменный курган у ст. Костромской // СА. X. 1948. С. 164

² Спицын А.А. Курганы скифов-пахарей // ИАК. Вып. 65. 1918. С. 134

³ Жебелев С.А. Боспорские этюды // Известия ГАИМК. Вып. 104. 1934. С.18

⁴ Гайдукевич В.Ф. Академик Сергей Александрович Жебелев как исследователь Северного Причерноморья // СА. Вып. VII. 1941. С. 11

делив их на три последовательные группы – раннекубанскую, среднекубанскую и позднекубанскую, относящихся к начальной ступени северокавказского энеолита¹.

Большие заслуги в классификации материалов эпохи энеолита и бронзы принадлежат А.А. Иессену (1896-1964), опубликовавшему серию исследований, содержащих подробную характеристику и хронологию металлических орудий². С 1933 г. А.А. Иессен являлся секретарем комиссии металлов ГАИМК, созданной с целью проведения изысканий в области древнего производства металлов и использования их месторождений. Результаты своих исследований А.А. Иессен опубликовал в 1935 г. в статье «К вопросу о древнейшей металлургии на Кавказе». В ней он предложил свою периодизацию эпохи бронзы Прикубанья состоящую из трех этапов древнейшей металлургии Кавказа, первый из которых охватывал период развития майкопской культуры³. В дальнейшем, эта периодизация была им уточнена и изложена в послевоенных работах.

К проблеме датировки «больших кубанских курганов» позже обращается Б.Е. Деген-Ковалевский (1894–1941). Он написал специальную работу «Майкоп и скифы», оставшуюся неизданной, в которой отнес «большие кубанские курганы» к скифскому и предскифскому времени⁴. В 1939 г. Б.Е. Деген-Ковалевский дал развернутое изложение своих взглядов в докладе, сделанном в ИИМК в 1939 г. и напечатанном в виде небольшой статьи. По его мнению, сложившаяся в археологической литературе традиция отнесения этих памятников к начальному периоду освоения металла (А.В. Шмидт, А.А. Иессен, А.М. Тальгрэн), неправильна. По убеждению Б.Е. Деген-Ковалевского, основанному на детальной проработке огромного материала, культура «больших кубанских курганов» показывает теснейшие генетические связи со скифскими памятниками и не может быть отнесена ни к III, ни даже к середине II тыс. до н.э., а относится к завершающему этапу северо-

¹ Иессен А.А. Прикубанский очаг металлургии и металлообработки в конце медно-бронзового века // Материалы и исследования по археологии СССР. № 23. М., 1951. С.10

² Иессен А.А. Северо-Кавказские сосуды с изображением оленя // Сообщения ГАИМК. № 2. 1931. С. 14-18; Он же. Олово Кавказа // Известия ГАИМК. № 110. 1935. С. 193; Он же. Древнейшая металлургия Кавказа и ее роль в Передней Азии // Антология советской археологии (1930-е годы), Т. II. М., 1995. С. 153

³ Иессен А.А. К вопросу о древнейшей металлургии меди на Кавказе // Известия ГАИМК. 120. 1935. С. 77-92

⁴ Мунчаев Р.М. Майкопская культура // Археология. Эпоха бронзы Кавказа и Средней Азии. Ранняя и средняя бронза Кавказа. М., 1994. С. 159

кавказского энеолита, на грани освоения бронзы и железа. Абсолютная датировка определена им как предскифская эпоха (VIII–VII вв. до н.э.)¹.

Свою схему периодизации энеолита- и бронзового века Северного Кавказа в 1933 г. предложил А.А. Миллер. После раскопок Северокавказской экспедиции, в распоряжении ученого появились данные не только погребальных, но и поселенческих памятников. Периодизация А.А. Миллера состоит из трех стадий: I стадия соответствует неолиту, II стадия включает в себя раннекубанскую и среднекубанскую группы А.В. Шмидта (середина III – II тыс. до н.э.) и III стадия (начало I тыс. – VIII в. до н.э.) предшествующая скифской стадии².

Результатом многолетних работ на городищах и могильниках раннего железного века Прикубанья стал выход первых обобщающих работ местных исследователей. Для меотской археологии особое значение имеют работы Н.А. Захарова в которых впервые прозвучала мысль о принадлежности прикубанских городищ меотам. Н.А. Захаровым подробно анализируются прежние точки зрения, сведения античных авторов о Кавказе и историческая обстановка того времени, а городища Прикубанья раннежелезного века увязываются с меотами античных авторов. Население Прикубанья, по мнению Н.А. Захарова, составляли «земледельцы-меоты» и «сармато-меотские племена»³.

В 1937 г. М.В. Покровский опубликовал сводную работу «Городища и могильники Среднего Прикубанья», в которой обобщил исследования за период с 1928 по 1937 гг. К тому времени было зарегистрировано 66 городищ и 17 могильников. Некоторые памятники явились объектом раскопок (Пашковские могильники № 1 и № 2, городище и могильник ст. Елизаветинской, могильник № 2 ст. Усть-Лабинской). М.В. Покровский вслед за Н.А. Захаровым связывает городища и поселения Прикубанья с меотами античных авторов⁴.

В том же 1937 г. вышла статья М.В. Покровского и Н.В. Анфимова «Карта древних поселений и могильников Прикубанья с IV в. до н.э. по III в. н.э.» в кото-

¹ Деген-Ковалевский Б.Е. Проблема датировки «больших кубанских курганов»// КСИИМК. II. 1939. С. 14-17

² Миллер А.А. Работы Северо-кавказской экспедиции ГАИМК в 1932 г. // Проблемы истории материальной культуры. №1/2. 1933. С. 47-51

³ Захаров Н.А. Археологические обследования на Северо-Западном Кавказе // Новый Восток (журнал научной ассоциации востоковедения). Кн. 26-27. М., 1929. С. 427-429; Он же: Древнее наименование реки Кубани// Известия Государственного русского географического общества. Т. XII. Вып. 1. 1930. С. 55-72

⁴ Покровский М.В. Городища и могильники Среднего Прикубанья// Труды Краснодарского педагогического института. Т. VI. Вып. 1. Краснодар, 1937;

рых были собраны и нанесены на карту известные к концу 1930-х гг. поселенческие памятники и могильники населения Прикубанья раннего железного века. Статья стала итогом довоенных работ кубанских археологов по выявлению и изучению бытовых и погребальных памятников меотской культуры¹.

Период средневековья интересовал ученых в основном в части проблем связанных с Тмутараканским княжеством. Из дореволюционной историографии в советскую переключалась полемика вокруг местонахождения Тмутаракани и подлинности Тмутараканского камня. А.В. Пархоменко, известный своими трудами по истории Киевской Руси и Хазарского каганата, предпринимал раскопки на Тамани по изучению древней Тмутаракани². В полемику о местонахождении Тмутаракани включился Б.В. Лунин, подчеркнувший сходство найденной на Таманском городище керамики со среднерусской³. Новые находки средневековых слоев на городищах Таманского полуострова и Средней Кубани стали использовать для доказательства раннего появления русского населения на Тамани. В.В. Мавродин утверждал, что славяно-русское население занимало обширные области от Крыма до Краснодара и от Таманского городища до Цимлянского городища (Саркела). Один из главных его аргументов – сходство керамики с линейным и волнистым орнаментом со среднерусской⁴. Но уже в 1940 г. И.И. Ляпушкин в тезисах диссертации «Славяно-русские поселения IX – XII вв. на Дону и Тамани по археологическим данным» обосновывает проникновение славяно-русского населения на юго-восток и образование Тмутараканского княжества как один из моментов новых завоеваний Рюриковичей. Отрицая точку зрения В.В. Мавродина, И.И. Ляпушкин считает, что археологические данные подтверждают появление славянского населения в придонских степях и на Таманском полуострове не ранее второй половины X в. после падения Хазарского каганата. В конце XI – начале XII вв. русские князья уже утрачивают контроль над Тмутараканью и с 1169 г. судя по письменным источникам

¹ Покровский М.В., Анфимов Н.В. Карта древних поселений и могильников Прикубанья с IV в. до н.э. по III в. н.э. // СА. № 4. 1937. С. 265-275;

² Пархоменко А.В. Вопрос о времени существования и месте нахождения Тмутаракани: Тез. докл. // Бюллетень № 4 Конференции археологов СССР в Керчи. 1926. С. 4

³ Лунин Б.В. В поисках древнего Тмутараканя // На подъеме. Ростов-на-Дону. № 3/4.1935. С.154

⁴ Мавродин В.В. Славяно-русское население нижнего Дона и Северного Кавказа в X-XIV вв. // Ученые записки Ленинградского пединститута им. Герцена. Т.11. 1938

Тмутаракань (Таматарха) уже находится в руках византийцев¹. И.И. Ляпушкин первый из исследователей салтово–маяцкой культуры четко разделил средневековый культурный слой Таманского городища на два периода: хазарский и русский².

А.Н. Насонов высказал точку зрения, что Тмутараканская Русь не могла существовать до X в., а к сведениям арабских географов IX–X вв., где русы называются прибрежными жителями Черного моря, живущими на болотистом острове с нездоровым климатом (дельта Кубани?), следует относиться с осторожностью. По его мнению, Тмутаракань возникла в результате завоеваний русских князей в X в.³ Интерес к средневековым адыгским древностям ограничивался лишь описанием вещей из Белореченских курганов XIV–XV вв. раскопанных Н.И. Веселовским⁴.

Археологические памятники региона привлекали внимание и зарубежных ученых. Наибольший интерес представляют статьи финского археолога А.М. Тальгрена. Еще в 1911 г. он ввел в научный оборот термин «большие кубанские курганы». Тогда эта группа памятников объединила только Майкопский, Костромской и Новосвободненский курганы⁵. В 1926 г. им опубликована статья о хронологии группы курганных погребений бронзового века Северного Кавказа, с привлечением для датировки материалов из Трои и Восточного Средиземноморья. Ряд работ А.М. Тальгрена посвящен дольменам и мегалитическим сооружениям Северного Кавказа⁶. Анализу кубанского материала уделено большое внимание в работах австрийского ученого Франца Ганчара. В 1936 г. в Вене вышла его работа «Древняя история Кавказа с самого начала его заселения до ранней металлургии»⁷. Проблема датировки Майкопского кургана также привлекала британского археолога Г. Чайлда, который датировал его IV тыс. до н.э.⁸ К. Шефольд предпринял по-

¹ Ляпушкин И.И. Славяно-русские поселения IX – XII вв. на Дону и Тамани по археологическим данным // КСИ-ИМК. VI. 1940. С. 89-92

² Ляпушкин И.И. Славяно-русские поселения на Дону и Тамани по археологическим памятникам // МИА. № 62. 1941

³ Насонов А.Н. Тмутаракань в истории Восточной Европы X века // Исторические записки АН СССР. Т.6. 1940. С. 79-99

⁴ Лунин Б.В. Курганы рассказывают // Советский Северный Кавказ. № 8. 1930; Ракитина К.А. Группа серебряных украшений из кубанских могильников XIV- XV вв. // Труды Отдела Востока Государственного Эрмитажа. Т. 3. 1940

⁵ Иессен А.А. К хронологии «больших кубанских курганов» // СА. Вып. XII. 1950. С. 159

⁶ Марковин В.И. Дольмены Западного Кавказа. М., 1978. С. 29

⁷ Формозов А.А. Каменный век и энеолит Прикубанья. М., 1965. С. 5

⁸ Артамонов М.И. Третий Разменный курган у ст. Костромской // СА. Вып. X. 1948. С. 165

пытку датировать Семибратние курганы. Анализируя отдельные вещи, в основном серебряную и золотую посуду, он датирует отдельные курганы с точностью до десятилетия: курган № 2 из группы Больших Семибратних курганов он датирует примерно 440 г. до н.э., № 4 – 470 г. до н.э., № 6 – примерно 420 г. до н.э., а курган № 3 – началом IV в. до н.э.¹

Подводя итоги межвоенному периоду исследований необходимо подчеркнуть, что его хронологические рамки соответствуют основным политическим событиям в стране. Факторами, определившими специфику указанного периода явились:

- преемственность с дореволюционной русской наукой и закономерное развитие выработанных ею направлений и традиций. В дореволюционный период определились проблемы и направления, которые были продолжены после 1917 г. и в дальнейшем стали считаться традиционными для советской археологической науки: античный мир Северного Причерноморья (классическое направление), скифо-сарматская проблематика, бронзовый век, кочевники раннего средневековья, археология Кавказа. Выработанные дореволюционной археологией научные направления, теоретические положения и методологические установки в значительной мере определили становление советской археологии и ее достижения в первые послереволюционные десятилетия;

- преемственность с дореволюционной археологией проявилась также в методике полевых исследований. Выработанные в начале XX в. методы раскопок поселений, городищ (Б.В. Фармаковский) и курганов (А.А. Спицын) получили дальнейшее развитие в 1920-е гг., и заключались в раскопках памятников широкими площадями послойно-квадратным способом со строгим учетом стратиграфии (А.А. Миллер, В.А. Городцов); курганы стали копать на снос, совершенствовались приемы полевого изучения других видов памятников. Основной для своего времени типологический метод в археологии получил дальнейшее развитие и совершенствование в трудах В.А. Городцова;

- археология перестала быть наукой любительской и стала наукой университетской. Преподавание археологии было введено в университетах в 1922г., что знаменовало собой соединение археологии и истории. Связь археологии с историей

¹ Коровина А.К. К вопросу об изучении Семибратних курганов // СА. № 2. 1957. С. 175

является одним из самых существенных методологических факторов развития отечественной археологии в советское время;

- после революции активизировалась научная деятельность в провинции, стали появляться новые центры, проводившие исследования (краеведческие общества, музеи, научно-исследовательские и педагогические институты), что обусловило быстрое восстановление исследовательской работы после Гражданской войны;

- для археологической науки на протяжении всего межвоенного периода характерны структурные изменения и инновации, обусловленные новой социальной системой. Наблюдается централизация и унификация государственных научных учреждений;

- происходит идеологизация и политизация науки. В 1930-е гг. многие деятели науки были репрессированы, разгрому подверглась палеоэтнология, краеведение. Репрессии и идеологическое давление внесли существенные коррективы в состав местных ученых, проводивших исследования на Северо-Западном Кавказе;

- в 1930-е гг. происходит абсолютизация новых методологических принципов на основе марксизма. Основным принципом археологического исследования стало восстановление по памятникам материальной культуры последовательно сменявшихся общественно-экономических формаций. Важнейшим считалось изучение социально-экономической проблематики. Это было ново по сравнению с дореволюционной наукой и связано с влиянием марксистских идей;

- в связи с новыми задачами советской археологии, стали изучаются все типы памятников, причем уклон делался в сторону памятников бытовых. Теперь при раскопках поселений и городищ необходимо было не ограничиваться закладкой шурфов и траншей, а вскрывать широкие площади, стремясь проследить на них весь комплекс материальной культуры;

- основополагающими в советской археологии на многие годы стали принципы автохтонизма и стадиальности. Идущая от «нового учения о языке» Н.Я. Марра идея стадиальности отвергала миграции, а развитие всех обществ конструировалось по одной схеме, вне зависимости от конкретно-исторической обстановки;

- с возобновлением археологических исследований на Северо-Западном Кавказе в середине 1920-х гг., сразу определились две линии в исследовании древностей региона, осуществляемыми центральными научными учреждениями и мест-

ными силами. Действовали они с самого начала в тесном контакте и эта тенденция продолжилась в последующие периоды;

- межвоенный период отмечен значительными успехами в изучении древностей Северо–Западного Кавказа. Можно говорить, что к концу периода оформились пять основных направлений изучения древнего прошлого региона:

1) античное направление по изучению древностей Таманского полуострова – было традиционным. Однако главным отличием от дореволюционных работ, отдававших предпочтение курганным находкам, исследователи 20-х годов с самого начала обратили усилия на изучение античных городов. Помимо разведочных работ, начались планомерные раскопки Таманского городища, Фанагории и их некрополей.

2) принципиально новым стало изучение каменного века. Помимо Ильской мустьерской стоянки, был открыт и исследован ряд пещерных стоянок в районе Сочинского Причерноморья.

3) изучение бронзового века характеризуется в основном обобщением и анализом накопленных до революции материалов, в результате чего была впервые предложена периодизация эпохи бронзы с III тыс. до н.э. до начала железного века. Полевых исследований немного и касаются они в основном дольменных памятников.

4) в изучении памятников раннего железного века Прикубанья основная заслуга принадлежит местным исследователям. Несмотря на важность работ центральных экспедиций, систематическое изучение городищ и могильников начали местные ученые. Происходит активное накопление материала, итогом чего стали публикации городищ и могильников. Делаются первые попытки отождествить население Прикубанья раннего железного века с меотами, однако термины «прикубанская культура» и «туземные племена» продолжают фигурировать в научных трудах вплоть до конца 1940–х гг., когда ученые стали уверенно говорить о меотской культуре Прикубанья раннего железного века.

5) пятое направление – средневековое. Здесь исследования велись по двум основным направлениям: о времени появления славянского населения на Северо–Западном Кавказе и изучение материальной культуры средневековых адыгов, а также немногочисленных памятников эпохи великого переселения народов. Эти исследования велись в основном параллельно с изучением памятников других эпох и не выходили за рамки накопления материалов.

Глава 2. Послевоенный период археологического изучения Северо-Западного Кавказа (середина 1940-х–1968 гг.)

2.1. Возобновление археологических исследований после войны учреждениями Кубани и Адыгеи.

Великая Отечественная война на время прервала полевые исследования на Кубани и Северо-Западном Кавказе. В той или иной степени урон был нанесен всем музеям Краснодарского края и Адыгеи, оказались утерянными или разграбленными многие бесценные коллекции. Практически полностью были уничтожены коллекции музеев Анапы, Темрюка, Новороссийска, Ейска. В августе 1944 г. было организовано обследование археологических памятников Прикубанья и Таманского полуострова по установлению ущерба, нанесенному во время боевых действий. Комиссия, в которую входили А.П. Смирнов, В.Н. Чернецов, Н.В. Анфимов и др. обследовала Елизаветинское и Семибратнее городища, городища в станицах Усть-Лабинской, Тбилисской и ряд других памятников¹.

После Великой Отечественной войны, перед археологией возникли новые задачи - инвентаризация сохранившихся памятников и обеспечение их полноценного исследования, особенно в зоне новостроек.

После освобождения г. Краснодара в феврале 1943 г., Краснодарский историко-краеведческий музей стал одним из первых учреждений культуры, открывших двери для посетителей. Музей сразу включился в работу по сбору материалов. Одновременно возобновились археологические исследования. На протяжении многих послевоенных лет, единственным специалистом музея, проводившим археологические полевые работы был Н.В. Анфимов. На 1940–1960-е годы приходится пик деятельности Н.В. Анфимова, когда им была проведена большая серия разведочных работ и стационарных исследований как на правобережье, так и на левобережье Кубани, а также опубликованы фундаментальные работы по меотской культуре.

Уже осенью 1943 г., после освобождения Кубани, Н.В. Анфимов возобновил археологические исследования и провел раскопки на IV Усть-Лабинском могиль-

¹ Результаты обследований Чрезвычайной государственной комиссией летом 1944 г. по ущербу, нанесенному немецко-фашистскими захватчиками на Северном Кавказе (Краснодарский край) // Архив ИИМК РАН. Ф. 312. Оп. 1. Д. 195. 1944г.

нике¹. В октябре 1943 г. во время командировки в Темрюк по восстановлению местного музея, он осмотрел городища Кепы и Фанагория.

В 1944–1945 гг. Н.В. Анфимов провел рекогносцировочные разведки по среднему течению р. Кубани. Экспедиция Краснодарского краевого историко-краеведческого музея под его руководством исследовала меотские городища и могильники у ст. Тбилисской, городища у ст. Геймановской, хут. Зубовского и хут. Зиссермана², городища и могильники у ст. Ладожской и Казанской³.

В 1946 г. география исследований Краснодарского музея оказалась уже намного шире. Экспедиция под руководством Н.В. Анфимова обследовала территорию от ст. Ладожской до Армавира, проведя разведки и раскопки грунтовых могильников и городищ у ст. Казанской, Ладожской, Темижбекской, Кавказской, Прочноокопской, Армавирского городища близ совхоза № 33, селища у хут. Воровского. Работы позволили установить на ряде городищ, многие из которых были открыты впервые, наличие слоев VI-Vвв до н.э., позволившие удревнить время возникновения меотских городищ⁴. Экспедицией также было осмотрено место находки каменной плиты с надписью у совхоза Джемете Анапского района⁵.

В 1947 г. Н.В. Анфимов вел раскопки античного городища Тирамба, сопутствующего городищу могильника в пос. Пересыпь и городища Патрей на Тамани. В Анапе, при осмотре места строительства новой гостиницы был обнаружен мраморный пьедестал статуи с древнегреческой надписью⁶. В этом же сезоне по Средней Кубани он провел раскопки на городище и грунтовом могильнике у ст. Ново-Лабинской, обследовал городища у ст. Тенгинской, ст. Степной и ст. Ново-Джерелиевской, провел рекогносцировочные работы на р. Лабе и у пос. Псебай, выявившие новые городища. Был также исследован грунтовый могильник у ст. Новодмитриевской в Северском районе⁷.

¹ Личный архив Н.В. Анфимова. КГИАМЗ. П. № 13

² Анфимов Н.В. Отчет об археологических исследованиях, проведенных в 1944г. в Тбилисском и Ладожском районах Краснодарского края. Архив ИА РАН. Ф-1. Р-1. № 5, 1945

³ Анфимов Н.В. Отчет об археологических исследованиях в Ладожском и Кропоткинском районах Краснодарского края в 1945г. Архив ИА РАН. Ф-1. Р-1. № 36, 1946

⁴ Анфимов Н.В. К вопросу о населении Прикубанья в скифскую эпоху // СА. Вып. XI. 1949. С. 242

⁵ Анфимов Н.В. Отчет об археологических работах в Краснодарском крае в 1946 г. Архив ИА РАН. Ф-1. Р-1. № 94. 1947

⁶ Болтунова А.И. Надпись под статуей из Горгииппии // СА. Вып. XXVIII. 1958. С. 110

⁷ Анфимов Н.В. Отчет об археологических исследованиях в Краснодарском крае в 1947г. Архив ИА РАН. Ф-1. Р-1. № 177, 1948

В 1948г. Н.В. Анфимовым проведены разведки в Усть-Лабинском и Приморско-Ахтарском районах. Были обследованы городища Черниевский редант, Черный редант, городище и грунтовый могильник Черепяный редант, городище ст. Воронежской и курганный могильник у ст. Пластуновской в Динском районе¹.

Разведки 1949 и 1950 годов охватили огромные территории Краснодарского края и Адыгеи. Изыскания проходили по берегам р. Уруп, по маршруту ст. Советская – Бесскорбная – Попутная – Отрадная и позволили выявить ряд меотских городищ. Также были проведены разведки в долине р. Куксы (правый приток Лабы) и на правом берегу р. Кубани, где были доследованы обнажившиеся погребения в курганных и грунтовых могильниках². В ходе разведок был также обследован курганный могильник у хут. Зеленского, Урупские городища, городище и курганный могильник у ст. Бесскорбной, осмотрено Елизаветинское городище, курганные могильники у ст. Попутной, селище у ст. Отрадной, Уляпский курганный могильник, средневековый склеп и некрополь в Мощевой Балке и железоплавильные горны в долине р. Малая Лаба³.

Н.В. Анфимов возобновил начатые им до войны исследования Семибратнего городища. Раскопки музейной Варениковской экспедиции, проводившиеся с 1949 по 1951 гг. дали хронологию слоев от VI в. до н.э. по I в. н.э.⁴. Восточно-Синдская экспедиция музея в 1952-1953 гг. продолжила раскопки Семибратнего городища. Были исследованы оборонительные сооружения и территория перед фасадом здания⁵. В результате разведок были выявлены селища IV - II вв. до н.э. у села Джигинского и ст. Благовещенской, а также проведено обследование Раевского городища⁶.

В течение 1952-1955гг. Н.В. Анфимов работал в составе Таманской экспедиции ИА АН СССР Б.А. Рыбакова, руководя отрядом, и в Синдской экспедиции В.Д. Блаватского. Одновременно, он успел провести разведки по среднему течению Кубани, обследовав меотские городища у с. Маламино, с. Успенское, хутора им.

¹ Анфимов Н.В. Отчет об археологических работах, произведенных Краснодарским историко-краеведческим музеем в 1948 г. Архив ИА РАН. Ф-1. Р-1. № 244, 1949

² Анфимов Н.В. Новые материалы по меото-сарматской культуре Прикубанья // КСИИМК. Вып. 46. 1952

³ Анфимов Н.В. Отчет об археологических разведках на Кубани, проведенных Краснодарским музеем в 1949 и 1950гг. Архив ИА РАН. Ф-1. Р-1. № 485, 1951

⁴ Анфимов Н.В. Отчет о раскопках Семибратнего городища в 1951г. Архив ИА РАН. Ф-1. Р-1. № 622, 1952

⁵ Анфимов Н.В. Исследования Семибратнего городища // КСИИМК. Вып. 51. 1953. С. 99-111

⁶ Анфимов Н.В. Отчет о работе Восточно-Синдской экспедиции 1952 г. Архив ИА РАН. Ф-1. Р-1. № 730. 1953

Ленина, грунтовые могильники в ст. Пашковской, хут. Новопеховский, могильник на Султанской горе, половецкие каменные изваяния в ст. Ловлинской¹.

В 1954г. Н.В. Анфимов возглавил крупную совместную экспедицию нескольких научных учреждений. Кубанская археологическая экспедиция (по другим источникам - Адыгейская²) Краснодарского краевого историко-краеведческого музея, Краснодарского пединститута, Адыгейского областного музея, Адыгейского НИИЯЛИ и Кабардинского НИИ провела обширные разведки на территории Адыгеи, Кубани и Западного Предкавказья. Всего было обследовано 30 памятников, в числе которых Семибратнее городище, Кужорское, Асоколаевское и Новопочасовское городища, селище у аула Начерзий, курганные могильники у хут. Ильич, в долине реки Уруп. Обследованы меотские городища по течению небольших рек – Марты, Нового Пчаса, Псекупса, Дыша. На некоторых грунтовых могильниках были проведены небольшие раскопки (в Краснодаре на ул. Тельмана, в ст. Усть-Лабинской)³.

С середины 1950-х гг. начинается активное изучение археологических памятников Черноморского побережья Кавказа. В 1955-1957 гг. под руководством Н.В. Анфимова на побережье были организованы три экспедиции :

1) Восточно-Синдская экспедиция Краснодарского музея, АНИИЯЛИ и Туапсинского краеведческого музея в 1955 г. провела раскопки средневековых курганных могильников в с. Куйбышевка и с. Красное Туапсинского района, а также Гатлукаевского I и II городища и курганного могильника⁴.

2) Черноморская экспедиция Туапсинского и Сочинского краеведческих музеев, с участием студентов КГПИ в 1956 гг. обследовала крепость «Дузу-Кале» в пос. Новомихайловском и средневековый могильник у с. Тенгинка в Туапсинском районе. В Сочи проведены раскопки раннесредневекового могильника в совхозе «Южные культуры», исследованы дольмены у пос. Красная Поляна, христианский храм у с. Липники, Ачипсинская крепость, Ахштырская и Нижне-Шиловская сто-

¹ Анфимов Н.В. Отчет об археологических работах, проведенных Краснодарским краевым историко-краеведческим музеем в 1952-1953гг. Архив ИА РАН. Ф-1. Р-1. № 817, 1954; Он же: Археологические разведки по среднему Прикубанью // КСИИМК. Вып. 58. 1955

² Анфимов Н.В. Племена Прикубанья в сарматское время // СА. XXVIII. 1958. С. 71

³ Анфимов Н.В. Отчет об археологических исследованиях на Кубани в 1954 г. Архив ИА РАН. Ф-1. Р-1. № 961

⁴ Анфимов Н.В. Отчет об археологических исследованиях на Кубани за 1955г. Архив ИА РАН. Ф-1. Р-1. № 1094

янки¹. Исследование Н.В. Анфимовым Нижне-Шиловской стоянки знаменовало собой возобновление, после многолетнего перерыва, изучения памятников неолита Черноморского побережья².

3) В 1957 г. Черноморская археологическая экспедиция Сочинского краеведческого музея под руководством Н.В. Анфимова провела разведки на территории Лазаревского и Адлерского районов обследовав курганные могильники у с. Абазинка, крепости Мамай-Кале, селище у с. Краснойское. Впервые были обследованы и составлены планы средневековых крепостей: Ачипсинской, Мамай-Кале, Волконка, Хоста, у с. Воронцовка храма на горе Сахарная Головка³.

Важные открытия были сделаны Н.В. Анфимовым в 1958–1959 гг. на раскопках Николаевского (на территории пос. Красногвардейский Республики Адыгея) и в 1965 г. Кубанского (у хут. Кубанского Усть-Лабинского района) могильников. Эти работы позволили выделить ранний этап развития меотской культуры периода перехода от бронзового к раннежелезному веку («протомеотский»)⁴. К важным результатам привели раскопки городищ Закубанья в Адыгее в 1960-е годы: была установлена преемственность позднемеотского и раннесредневекового периодов.

В 1960-е годы экспедиции Краснодарского историко-краеведческого музея имели обширную географию. Среди них раскопки кургана эпохи бронзы в г. Краснодаре в 1964 г. на месте строительства кинотеатра «Аврора», разведки в 1965 г. в Отрадненском, Кавказском и Усть-Лабинском районах, давшие материал по меотским городищам (Темижбекские №№ 1-3, Кавказское № 6 и др.). В Отрадненском районе обследован христианский храм в урочище «Первое окно»⁵. В 1966–1967 гг. проведены раскопки на Елизаветинском могильнике № 2 и грунтовом могильнике Воронежского III городища в Усть-Лабинском районе⁶.

¹ Анфимов Н.В. В. Отчет о работе Черноморской археологической экспедиции 1956 г. Архив ИА РАН. Ф-1. Р-1. № 1385, 1957

² Марковин В.И., Мунчаев Р.М. О двух типах каменных орудий Северного Кавказа // КСИА, вып. 84, 1961, с. 20

³ Анфимов Н.В. Отчет о работах Черноморской археологической экспедиции за 1957 г. Архив ИА РАН. Ф-1. Р-1. № 1675. 1958

⁴ Анфимов Н.В. Автобиографические записки // Прошлое Кубани. Из наследия Н.В. Анфимова, Краснодар, 2010, с. 49

⁵ Анфимов Н.В., Ложкин М.Н. Отчет об археологических работах в Краснодарском крае в 1965 г. // Архив ИА РАН. Ф-1. Р-1. № 3174. 1966

⁶ Анфимов Н.В. Отчет об археологических исследованиях, проводившихся в Краснодарском крае в 1966 г. // Архив ИА РАН. Ф-1. Р-1. № 3806. 1969; Он же: Отчет об археологических работах, связанных с охраняемыми мероприятиями, проведенных в 1967 г. // Архив ИА РАН. Ф-1. Р-1. № 3807. 1969

Выпускник историко-филологического факультета Краснодарского педагогического института, ученик Н.В. Анфимова М.Л. Стрельченко (1936-2011) в 1959–1964 гг. являлся научным сотрудником Краснодарского краеведческого музея. В 1969 г. в ЛОИА АН СССР он защитил кандидатскую диссертацию: «Материальная культура адыгейских племен Северо-Западного Кавказа в XIII – XV вв.». В 1962 г. М.Л. Стрельченко участвовал в спасении находок из разрушенного кургана у хут. Суповского Тахтамукайского района Адыгеи, где был открыт комплекс XIII в. с серебряным ковшом Дмитрия Круждовича¹. В 1965 г. принимал участие в раскопках средневековых храмов на Ильическом городище, проводимых Н.В. Анфимовым и М.Н. Ложкиным в Отрадненском районе.

Научный сотрудник музея Р.С. Якимова в 1966 и 1967 гг. проводила раскопки могильника Елизаветинского городища № 2 совместно с Н.В. Анфимовым, который осуществлял научное руководство². В 1966–1967 гг. экспедицией Краснодарского музея была исследована часть площади могильника, попавшей в зону добычи глины. За два года было исследовано 181 погребение, из них 162 с инвентарем³. Большинство погребений, содержащих амфоры, чернолаковую посуду, сероглиняные сосуды, оружие, бронзовые браслеты, удила с крестовидными псалиями, относятся к позднеклассическому и эллинистическому времени.

Одним из первых после войны возобновил археологические исследования Геленджикский краеведческий музей. Директор музея И.И. Аханов в 1949 и 1950 гг. провел раскопки стоянки эпохи неолита в районе Геленджикской бухты и нескольких погребений VI–VII вв. на Толстом мысу, сходных по инвентарю с Борисовским могильником⁴. В течение 1951–1953 гг. им проводились раскопки гробниц эпохи поздней бронзы в ущелье Коротенькая щель близ Геленджика⁵. В экспедициях музея под руководством И.И. Аханова в 1949-1953 гг. также принимал участие заве-

¹ Пьянков А.В., Хачатурова Е.А. О серебряном ковше Дмитрия Круждовича из фондов Краснодарского музея-заповедника // Донская археология. № 3-4. 2002. С. 113

² Пьянков А.В., Анфимов И.Н. О поздней группе погребений могильника Елизаветинского городища № 2 (раскопки 1978 г.) // Е.И. Крупнов и развитие археологии Северного Кавказа. XXVIII Крупновские чтения. Материалы междунар. научной конференции. М., 2014. С. 263

³ Анфимов Н.В. Исследование памятников раннего железного века на Кубани // АО 1966 года. М., 1967. С. 71 - 73

⁴ Аханов И.И. Поздненеолитическая стоянка в Геленджике. Отчет о работах, проведенных в декабре 1949 и сентябре 1950г. Архив ИА РАН. Ф-1. Р-1. № 425, 1951, л.1-23

⁵ Аханов И.И. Отчет о доследовании Геленджикских гробниц эпохи поздней бронзы. 1951-1953гг. Архив ИА РАН. Ф-1. Р-1. № 795, 1954

дующий фондами Геленджикского музея Д.Е. Щеглов. Летом 1953 г. он вместе с учащимися Солнцедарской школы провел раскопки средневекового курганного могильника в долине р. Жане¹. В 1955 г. он доследовал четыре дольмена в районе с. Дивноморское. В 1956–1957 гг. Д.Е. Щеглов руководил экспедицией Геленджикского краеведческого музея по обследованию территорий вокруг Геленджика: на береговой террасе Геленджикской бухты было собрано около 120 орудий (отщепы, резцы, скребки, нуклеусы), были выявлены грунтовые могильники у пос. Архипо-Осиповка, в пос. Джанхот, средневековые курганные могильники в окрестностях Геленджика, Кабардинки и у с. Адербиевки, склеп у с. Дивноморское². Также было осмотрено место по ул. Садовой в Геленджике, где в 1954 г. было вымыто ручьем неолитическое клиновидное орудие из зеленой яшмы³.

Работы Новороссийского краеведческого музея после войны были сосредоточены в основном на Раевском городище, расположенном между Анапой и Новороссийском. В период с 1955 по 1963 гг. совместная экспедиция Новороссийского музея и Института археологии АН СССР под руководством Н.А. Онайко (1921-1983) исследовала около 400 кв.м. площади Раевского городища вскрыв слои от эпохи эллинизма (IV–II вв. до н.э.) до средневековья (XII в.)⁴. Н.А. Онайко также раскопаны поселения в Широкой Балке, на Мысхако, во Владимировке, в Цемдолине. Ее исследования подтвердили сведения римского географа Страбона о расположении в районе Новороссийска боспорского города Баты.

Начало послевоенных археологических исследований Анапского музея связано с именем А.И. Салова (1913-1984). В период заведования музеем с 1949 по 1956 гг. он открыл десятки древних памятников (античные винодельни, синдские каменные гробницы, курганы средневековых адыгов), значительно пополнивших фонды музея⁵. В 1959 г. во дворе Анапского горисполкома он провел раскопки гор-

¹ Григорьев А.Б. Изучение памятников археологического наследия Геленджика (XIX-XX вв.)// Наследие Кубани. Вып. 1. Краснодар, 2008. С. 358

² Щеглов Д.Е. Отчет об исследовании археологических памятников на территории Геленджикского района Краснодарского края за период 1955-1956гг. // Архив ИА РАН. Ф-1. Р-1. № 1225. 1957

³ Марковин В.И., Мунчаев Р.М. О двух типах каменных орудий Северного Кавказа// КСИА, вып. 84, 1961, с. 20

⁴ Онайко Н.А. Отчет о раскопках Раевского городища в 1956г. Архив ИА РАН. Ф-1. Р-1. № 1374, 1957; Она же: О раскопках Раевского городища// КСИА. Вып. 103. 1965. С. 125-130

⁵ Салов А.И. Материалы для археологической карты Анапского района // КСИА. Вып. 159. 1979. С. 98-102

гиппийского дома IV - III вв. до н.э.¹ В дальнейшем здесь также были открыты жилые кварталы античного города, стены домов, мастерские, каменные вымостки улиц, что стали основой для создания в Анапе уникального музея-заповедника под открытым небом «Горгиппия».

Территории Республики Адыгея после войны исследуется силами местных научно-исследовательских учреждений. С 1957 г. штатным археологом Адыгейского научно-исследовательского института языка, литературы и истории (АНИИЯЛИ) стал выпускник Краснодарского пединститута, ученик М.В. Покровского П.А. Дитлер (1917–1995), которого называют первым археологом Адыгеи². В 1957–1958 гг. он провел раскопки грунтовых и курганных могильников у пос. Колосовка, в районе ст. Махошевской и хут. Привольного³. В 1961 г. исследовал средневековый Ходзинский курганный могильник. Совместно с П.У. Аутлевым в 1962 г. провел шурфовки месторождений Урупское, Синюховское, Губский навес, Двойная пещера. С 1957 г. в течение 10 полевых сезонов (в 1963 г. совместно с А.А. Формозовым) исследовал комплекс Ясеновая Поляна, включающий поселение, грунтовый и курганный могильники эпохи энеолита. На поселении были открыты остатки оборонительной стены и жилища майкопской культуры.

Большой вклад в развитие археологии Адыгеи внес П.У. Аутлев (1927-1991) – первый археолог-палеолитовед Адыгеи⁴. В 1960–е гг. П.У. Аутлев открыл и обследовал более 80 памятников палеолита Северо-Западного Кавказа. Адыгейская археологическая экспедиция АНИИЯЛИ под его руководством открыла ряд уникальных памятников в Борисовском ущелье (стоянка Монашеская, Баракаевские пещеры, Губские навесы и др.), в окрестностях п. Псебай и ст. Ярославской. В 1965 г. совместно с ленинградскими коллегами из ЛГУ в верховьях р. Пшехи в Апшеронском районе открыл Тугупскую стоянку открытого типа, в культурном слое которой были обнаружены ножевидные пластины, резцы и скребки⁵. В Лабинском и Майкопском районах провел шурфовку на Среднехаджохском и Верхнебал-

¹ Новичихин А.М. Андрей Иванович Салов (1913-1984) исследователь анапских древностей // Горгиппийский сборник. Анапа, 2000. С. 15

² Сазонов А.А. Памяти П.А. Дитлера (03.09.1917 – 08.03.1995 гг.) // Археологические открытия на Кубани в 2005–2006 гг. Краснодар, 2007. С. 7

³ Дитлер П.А. Отчет археологических экспедиций Адыгейского научно-исследовательского института в пос. Колосовка Ярославского района Краснодарского края в 1957-1958гг. Архив ИА РАН. Ф-1. Р-1. № 1728, 1959

⁴ Большая Кубанская энциклопедия. Т. I Биографический энциклопедический словарь. Краснодар, 2005. С.18–19

⁵ Аутлев П.У. Разведка памятников каменного века в Прикубанье // АО 1965 года. М, 1969. С. 95

ковском поселении, Даховской стоянке, исследовал наскальные изображения Уруштен¹. П.У. Аутлев впервые на Северном Кавказе обнаружил остатки неандертальца и захоронение человека верхнего палеолита. За годы работы в АНИИЯЛИ им была собрана крупнейшая на Северном Кавказе коллекция кремневых орудий.

После войны продолжается деятельность местных краеведов, но уже в рамках не краеведческих научных обществ или организаций, а образовательных учреждений. В основном это учителя школ. Некоторые из них внесли значительный вклад в археологическое изучение Северо–Западного Кавказа. Многолетние исследования территории Отрадненского района проводил учитель средней школы хутора Ильич М.Н. Ложкин (1910-1999). Активно занимаясь краеведением и изучая местную историю, М.Н. Ложкин обследовал множество памятников археологии Отрадненского района, открыл Ильичевское городище в верховьях р. Уруп. В 1962 г. он провел раскопки грунтового могильника эпохи бронзы на хут. Ильич². В 1965 г. совместно с Н.В. Анфимовым в составе экспедиции Краснодарского историко–краеведческого музея и АНИИЯЛИ в районе хут. Ильич исследовал остатки христианских храмов XI–XII вв.³. М.Н. Ложкин выступал с научными докладами на международных симпозиумах, участвовал в краевых и всесоюзных конференциях⁴.

Активную работу по изучению родного края вел учитель школы станицы Советской Новокубанского района К.Е. Горб. В 1949 г. он организовал в школе краеведческий кружок. Вместе со школьниками проводил обследования долины р. Уруп по территории пяти районов: Армавирского, Успенского, Советского, Отрадненского и Удобненского. Всего вместе с членами краеведческого кружка он обнаружил 28 городищ (в том числе Бесскорбненские, Урупские, Зуевское, Армавирурупское, Романчукское, Первомайское, Попутненское, Ново-Урупское, Кизеловское городища и др.). 20 из них были обследованы, паспортизированы и на них

¹ Аутлев П.У. Отчет об итогах археологических разведок, проведенных Адыгейским научно-исследовательским институтом в Лабинском и Майкопском районах Краснодарского края в 1966г. // Архив ИА РАН. Ф-1. Р-1. № 3285. 1967

² Ложкин М.Н. Отчет об охранных раскопках древнего могильника в хуторе Ильич Отрадненского района Краснодарского края. 1962 г. // Архив ИА РАН. Ф-1. Р-1. № 2649. 1964

³ Анфимов Н.В., Ложкин М.Н. Отчет об археологических работах в Краснодарском крае в 1965 г. Архив ИА РАН. 1966. Ф-1. Р-1. № 3174

⁴ Винорадов В.Б., Боярчук И. Михаил Николаевич Ложкин. Армавир, 1998

колхозам вручены охранные обязательства¹. К.Е. Горб вел активную переписку с Н.В. Анфимовым, в которой сообщал о результатах обследований. В 1951 г. К.Е. Горб составил «Схему урупских скифо-сарматских городищ»².

На территории Сочи с 1954 г. проводил исследования писатель, краевед, один из создателей музея истории Адлерского района И.К. Недоля. Вместе с Л.Н. Соловьевым он провел раскопки храма в парке «Южные культуры», исследовал дольмен у с. Медовеевка, на территории Имеретинской низменности обследовал средневековое городище с остатками храма VI в. и базилики³. Краснополянский краевед Л.Л. Ситников произвел исследования дольменов у п. Красная Поляна, на берегу р. Монашка, Медовеевском плато и в верховьях р. Лаура⁴.

Руководитель школьного археологического кружка Адлерского овощехоза учитель Н.И. Гумилевский вместе с Л.Н. Соловьевым проводил раскопки Нижнешиловского неолитического поселения, Большой Воронцовской и Ахштырской пещеры⁵. В 1955 г. пятигорский краевед А.П. Рунич осмотрел и описал дольмен в окрестностях с. Лазаревское⁶. Дольмены и связанные с ними памятники исследовались также А.М. Шамотульским⁷.

2.2. Археологические работы академических центров: от эпизодических исследований к стационарным экспедициям

После Великой Отечественной войны археологические исследования центральных научно-исследовательских учреждений возобновились с 1947 года. Прежде всего возобновились исследования античных памятников Таманского полуострова. Постепенно возобновляется изучение и других древних эпох. Многие экспедиции, особенно разведочные, зачастую исследовали памятники различных хронологических периодов и культур.

¹ Горб К.Е. Сохраним исторические памятники // Советская правда. 4.10.1951. Материал краеведческого кружка ст. Советской Новокубанского района, 1951 г. // Архив КГИАМЗ. НА-4.

² Горб К.Е. Археологическая работа исторического кружка Советской средней школы № 5 станицы Советской Краснодарского края, 1952 г. // Архив КГИАМЗ. НА № 166.

³ Недоля И.К. Отчет по обследованию памятников средневековья в районе Большого Сочи и за 1954-1968 гг. Архив Сочинского музея краеведения, № 404, 1969

⁴ Марковин В.И. Дольмены Западного Кавказа, М, 1978, с.45

⁵ Воронов Ю.Н. Лев Николаевич Соловьев. СПб., 1994. С. 34–39

⁶ Рунич А.П. Дольмен у с. Лазаревского Краснодарского края // СА, № 4, 1969, с.261

⁷ Шамотульский А.И. Дольмены Черноморского побережья Кавказа // Туапсе и Туапсинский район. Краснодар, 1967. С.163

ИИМК АН СССР в 1947 году было организовано две экспедиции: Фанагорийская и Кубанская. Фанагорийская экспедиция ИИМК совместно с ГМИИ им А.С. Пушкина под руководством М.М. Кобылиной (1898-1989) возобновила начатые до войны раскопки на городище Фанагория¹. С 1947 по 1951 гг. раскопки на юго-восточной окраине городища выявили культурные напластования с V в. до н.э. по IV в н.э. Большое количество керамического шлака и наличие печей, позволили определить эту часть города как ремесленный район «Керамик». Здесь же была открыта мастерская короoplastов, а на берегу выявлены остатки монументальной стены и вымостки, свидетельствующие о границе восточной части города². В 1952–1955 гг. М.М. Кобылина продолжила раскопки Фанагории возглавив Фанагорийский отряд Таманской экспедиции ИИМК и ГМИИ³. На городище были заложены Северный, Западный, Восточный и Береговой раскопы и продолжены исследования «Керамика»⁴. В 1959 г. работы Фанагорийской экспедиции возобновились, в центральной части городища были открыты кварталы жилых домов средневекового времени, на юго-западной окраине были обнаружены остатки глинобитных жилищ и обжигательные печи позднеантичного периода⁵.

В 1964 г. в связи с началом строительства автомобильной дороги Сенной-Тамань, раскопки Фанагории носили охранный характер. В экспедиции принимали участие также научные сотрудники Эрмитажа, преподаватели МГУ, а также учащиеся школ поселка Сенной и станицы Старотитаровской. Территория раскопок определялась линией автотрассы и проходила по юго-восточной части городища и восточному некрополю. На территории «Керамика» была исследована площадь 300 кв. м, где были выявлены хорошо сохранившиеся обжигательные печи IV в. н.э.⁶. Кроме городища, исследовались «Восточный» и «Южный» некрополи Фанагории⁷.

¹ Кобылина М.М. Фанагорийская экспедиция 1947 г. Архив ИА РАН. Ф-1. Р-1. № 150. 1948

² Кобылина М.М. Терракоты Фанагории местного производства // ВДИ. № 2. 1949. С. 107; Она же: Раскопки Фанагории // КСИИМК. XXXIII. 1950. С. 89-95

³ Кобылина М.М. Отчет о раскопках в Фанагории в 1952 г. Архив ИА РАН. Ф-1. Р-1. № 744. 1953

⁴ Кобылина М.М. Отчет о раскопках Фанагории в 1955г. Архив ИА РАН. Ф-1. Р-1. № 1420, 1958

⁵ Кобылина М.М. Исследования Фанагории в 1959-1960 и 1962 гг. // СА. № 4. 1963. С. 132

⁶ Кобылина М.М. Керамическое производство в Фанагории в IVв. // СА. № 3. 1966

⁷ Кобылина М.М. Отчет о раскопках в Фанагории в 1950 г. Архив ИА РАН. Ф-1. Р-1. № 504. 1951; Она же: Раскопки «Восточного» некрополя Фанагории // МИА. № 19. 1951; Она же: Раскопки «Южного» некрополя Фанагории в 1947 г. // МИА. № 19. 1951

В 1955 г. экспедиция исследовала обнажившийся античный склеп к югу от Фанагории в «аллее курганов» у хутора Тракторного¹.

С 1948 г. начинаются ежегодные работы в Краснодарском крае В.Д. Блаватского (1899-1980). Экспедицией ИИМК, ГМИИ и МГУ под его руководством, проводившей основные работы в Пантикапее, были также предприняты разведочные работы и небольшие раскопки в Анапе с целью выяснения стратиграфии городища Горгиппия².

С 1950 года В.Д. Блаватским начаты исследования античных памятников Таманского полуострова. В Синдской экспедиции МГУ (с 1952 г. реорганизованной в Синдский отряд Таманской экспедиции ИИМК под руководством В.Д. Блаватского) принимали участие Н.И. Сокольский, Н.В. Анфимов, Т.В. Блаватская, И.Б. Зеест, Д.Б. Шелов, В.И. Кузищин, Н.А. Онайко и др. Основной задачей экспедиции было сплошное обследование территории Азиатского Боспора, однако в основном экспедиция работала в окрестностях ст. Тамань и юго-западной части Таманского полуострова.

Экспедиция провела обширные разведки в южной части Таманского полуострова, в районе Бугазского лимана, к северу от винсовхоза «Южный» и в станице Тамань на Таманском городище³. Восточный отряд под руководством Т.В. Блаватской провел раскопки поселений «Суворовское I» и «Суворовское II» и Западного некрополя Гермонассы⁴. В 1951 г. были проведены раскопки некрополя Тирамбы в пос. За Родину⁵, а отдельный отряд под руководством Д.Б. Шелова заложил раскоп на Западно-Цукурском поселении⁶ и на поселении у МТФ Таманского хлопкосовхоза, давшего материал с VI в. до н.э. по X в. н.э.⁷.

¹ Кобылина М.М. Фанагорийский склеп (по материалу экспедиции 1955г.) // КСИИМК. Вып. 70. 1957. С. 143-146

² Блаватский В.Д. Отчет об обследовании, произведенном в Анапе в 1948г. Архив ИА РАН. Ф-1. Р-1. № 251, 1949; Он же: Разведки в Анапе (1949г.). Архив ИА РАН. Ф-1. Р-1. № 365, 1950

³ Блаватский В.Д. Синдская экспедиция 1950 г. Архив ИА РАН. Ф-1. Р-1. № 472, 1951; Он же: Первый год работы Синдской экспедиции // КСИИМК, вып. 48, 1952

⁴ Блаватская Т.В. Отчет о раскопках Суворовских I-го и II-го поселений в 1951г. Архив ИА РАН. Ф-1. Р-1. № 646, 1952

⁵ Блаватский В.Д. Отчет о работах Синдской экспедиции в 1951г. Архив ИА РАН. Ф-1. Р-1. № 628, 1952, он же: Второй год работы Синдской экспедиции // КСИИМК, вып. 51, 1953, с. 149-155

⁶ Шелов Д.Б. Раскопки Западно-Цукурского поселения на Тамани // КСИИМК, вып. 51, 1953, с. 159

⁷ Шелов Д.Б. Отчет о раскопках поселения у МТФ Таманского хлопкосовхоза летом 1951г. Архив ИА РАН. Ф-1. Р-1. № 614, 1952

В 1952-1954 гг. в составе экспедиции работало три группы: Восточная (руководитель Т.В. Блаватская), Западно-Цукурская (руководитель Д.Б. Шелов) и группа под руководством В.Д. Блаватского¹. Были проведены раскопки поселений Кукурузное, «на Седьмом километре», Западно-Цукурского², а также некрополя поселения Пятиколодезное³. Разведки выявили новые античные поселения – Нижне-Карабетово, Верхне-Карабетово, у хут. Яхнова, в урочище 10-й км, 12-й км, поселения Восточно-Карабетово. В последний полевой сезон работ в Синдике, экспедиция В.Д. Блаватского кроме работ на Тамани (поселение у горы Зеленой), провела раскопки на Раевском городище и поселении в урочище Широкая Балка под Новороссийском⁴.

Это были первые значительные работы по изучению «хоры» - сельскохозяйственной территории Азиатского Боспора. Впервые были широко проведены раскопки античных поселений и ряда могильников. Эти исследования позволили составить общее представление об особенностях хозяйства (земледелие, скотоводство, керамическое ремесло), строительного дела и культуры античных сельских поселений. Исследования античных амфор позволили дать более точные датировки возникновения и существования поселений, чем предложенные ранее экспедицией А.А. Миллера. Выявилась картина раннего (с VI в. до н.э.) освоения Таманского полуострова в античную эпоху⁵.

В.Д. Блаватским начаты систематические подводные археологические исследования, ставшие отдельным направлением археологических исследований. Подводные работы в послевоенный период становятся ежегодными. В 1957 г. в составе экспедиции, раскапывавшей Пантикапей, была организована группа археологов-подводников: В.Д. Блаватский, В.Г. Петерс и И.В. Смирнов. Подводным разведкам подверглись прибрежные участки дна Таманского залива около городищ Гермонасса и Фанагория, у косы Тузла и косы Чушка⁶. В 1958 г. подводные работы прово-

¹ Блаватский В.Д. Третий год работ в Синдике// КСИИМК, вып. 58, 1955, с. 88

² Шелов Д.Б. Раскопки Западно-Цукурского поселения в 1952г.// КСИИМК, вып. 58, 1955, с. 96

³ Блаватский В.Д. Отчет о работе в Синдике в 1953г. Архив ИА РАН. Ф-1. Р-1. № 857, 1954, он же: Четвертый год раскопок в Синдике (Раскопки 1953г.)// КСИИМК, вып. 70, 1957, с. 118-129

⁴ Блаватский В.Д. Отчет о работе в Синдике в 1954г. Архив ИА РАН. Ф-1. Р-1. № 984, 1955

⁵ Паромов Я.М. Очерк истории археолого-топографического исследования Таманского полуострова// Боспорский сборник, вып. 1, М, 1992. С. 134

⁶ Блаватский В.Д. Отчет о раскопках Пантикапея и подводных археологических работах в Керченском проливе в 1957г. Архив ИА РАН. Ф-1. Р-1. № 1500. 1958

дились на банке Марии Магдалины (у ст. Благовещенской), у мыса Железный Рог, возле Анапы и на Фанагории¹. Был составлен план затопленной части Фанагории, обнаружено много развалов и скоплений бутового и квадратного камня, античной и средневековой керамики, установлены примерные границы города – до 220 м от берега. В 1959 г. проведены подводные раскопки затопленной части Фанагории, в ходе которых были обнаружены находки от архаического до средневекового времени².

Помимо активного участия в экспедиции В.Д. Блаватского, Д.Б. Шелов (1919-1993) провел самостоятельные разведки на Фонталовском полуострове в 1949 г. Было обследовано античное городище у хут. Ильичевка³.

В составе Синдской экспедиции ИИМК начала работы на Тамани И.Б. Зеест (1902-1981). Руководя отдельным отрядом экспедиции, она в 1951г. провела раскопки поселения на Лысой горе к западу от станицы Тамань⁴ и раскопки Тузлинского некрополя эпохи античности и средневековья, на котором особый интерес представляли погребения в земляных склепах I - II вв. н.э.⁵. В следующем году И.Б. Зеест (руководитель отряда в Таманской экспедиции Б.А. Рыбакова) проводит исследования античных слоев Таманского городища⁶. Эти раскопки наметили стратиграфию культурных слоев Гермонассы с VI в. до н.э. по IV в. н.э. Глубина античных напластований достигала 9,8 м⁷. В 1954 и 1955 г. раскопки на городище Гермонасса И.Б. Зеест продолжила уже совместно с Н.П. Сорокиной (1922-2002). Античный отряд Таманской экспедиции ИИМК провел раскопки на некрополе и исследовал часть городской застройки⁸. В 1956 г. И.Б. Зеест вела раскопки на горо-

¹ Блаватский В.Д. Подводные разведки 1958г. Архив ИА РАН. Ф-1. Р-1. № 1833. 1959

² Лисицына Н.К. Полевые археологические исследования Института археологии АН СССР в 1959г. // СА. № 2. 1960. С. 306

³ Шелов Д.Б. Отчет о разведках на городище у хутора Ильичевка на Фонталовском полуострове в 1949г. Архив ИА РАН. Ф-1. Р-1. № 315, 1950

⁴ Зеест И.Б. Раскопки поселения близ «Лысой горы» (работы отряда Синдской экспедиции 1951г.). Архив ИА РАН. Ф-1. Р-1. № 582, 1952

⁵ Зеест И.Б. Отчет о раскопках некрополя Тузлы 1951г. Архив ИА РАН. Ф-1. Р-1. № 601, 1952; Она же: Земляные склепы некрополя Тузлы// КСИИМК, вып. 51, 1953, с. 156-158

⁶ Зеест И.Б. Отчет о работе отряда Таманской экспедиции, проводившего исследования античных слоев городища (Гермонасса) в 1952г. Архив ИА РАН. Ф-1. Р-1. № 885, 1954

⁷ Зеест И.Б. Раскопки Гермонассы // КСИИМК. Вып. 58. 1955. С. 114

⁸ Зеест И.Б., Сорокина Н.П. Отчет о раскопках античного отряда Таманской экспедиции за 1955г. Архив ИА РАН. Ф-1. Р-1. № 1209, 1956

дище Гермонасса, где были пройдены слои V–I вв. до н.э.¹, а Н.П. Сорокина - на западном некрополе Гермонассы². В 1957г. на участке некрополя раскопки проводились от Коровьего брода по ул. Лебедева в сторону пескокарьера. Задачей отряда было отыскание славянского некрополя³.

Античный город Кепы исследовался Н.П. Сорокиной в течении нескольких полевых сезонов. В 1959 г. Кепский отряд Причерноморской экспедиции ГИМ и Института археологии под ее руководством вскрыл 30 погребений грунтового некрополя Кеп, укладываемых в хронологический диапазон от V в. до н.э. по VII – VIII вв. н.э. Установлено преобладание греческого погребального обряда, но есть элементы, сходные с погребальным обрядом племен Прикубанья. На городище зафиксировано семь культурных напластований, с IV в. до н.э. до средневековья. Особый интерес представлял комплекс III в. до н.э. включающий фундамент дома с остатками сырцовых стен, двор, водосток и уличную вымостку. Раскопки некрополя Кеп были продолжены Н.П. Сорокиной в 1961-1964 гг. Погребения античного времени удалось разделить на три хронологических периода: V в. до н.э. (18 могил), III - I вв. до н.э. (66 могил) и I – III вв. н.э. (43 могилы). Раскопки выявили топографию, границы некрополя и особенности погребального обряда. Всего за шестилетний период исследований некрополя, было вскрыто 166 погребений на площади 1175 кв.м⁴.

В послевоенные годы продолжил исследования античных памятников Тамани заведующий кафедрой всеобщей истории МГПИ профессор А.С. Башкиров. В 1947 г. археологическая экспедиция под его руководством обследовала городище Патрей в п. Гаркуша на Тамани. На городище были проведены разведочные работы и выполнена глазомерная съемка. В ходе разведок был собран материал не только эпохи античности но и средневековья, открыта винодельня римского времени⁵.

В 1948 году по инициативе А. С. Башкирова создается межвузовское научное объединение кафедр истории древнего мира и всеобщей истории четырех педаго-

¹ Зеест И.Б. Отчет о раскопках Таманской экспедиции за 1956г. Раскопки Гермонассы. Архив ИА РАН. Ф-1. Р-1. № 1322, 1957

² Сорокина Н.П. Отчет о работе отряда Таманской экспедиции на некрополе в 1956г. Архив ИА РАН. Ф-1. Р-1. № 1323, 1957

³ Сорокина Н.П. Раскопки некрополя Гермонассы в 1956-1957 годах // КСИА. Вып. 83. 1961

⁴ Сорокина Н.П. Раскопки некрополя Кеп в 1962-1964гг.// КСИА, вып. 109, 1967, с. 101

⁵ Башкиров А.С. Отчет об археологическом обследовании (разведке) городища Патрей на Фонтановском полуострове (Таманский полуостров) летом 1947г. Архив ИА РАН. Ф-1. Р-1. № 165, 1948, л.2

гических институтов с целью изучения территории Таманского полуострова¹. Это было новаторское начинание ученого, стремившегося создать свою научную школу и поставить изыскательские работы на Тамани на более прочную организационную основу. В экспедициях этого объединения принимали участие преподаватели, студенты и сотрудники педагогических ВУЗов гг. Москвы, Калинин и Ярославля². В 1948 и 1949 гг. на городище Патрей были проведены не только разведки, но и раскопки, вскрывшие слои от VI–V вв. до н.э. до XII–XIII вв. Были обнаружены фрагменты мраморной плиты с древнегреческой надписью. Также исследовалось городище и некрополь возле Запорожского зерносовхоза³. На протяжении 1950–х и в начале 1960–х гг. Башкиров продолжал исследования Патрея возглавляя Таманскую и Патрейскую экспедиции МГПИ, МОПИ и ГИМ⁴.

Разведки Таманского городища в 1950 г. провела Таманская экспедиция, начальником которой был А.П. Смирнов (1899-1974). Сбор подъемного материала дал находки от эпохи античности до средневековья (VI в. до н.э. – XIII в. н.э.)⁵.

Ленинградские экспедиции также проводят работы на Тамани. М.М. Кубланов (1914-1998) в 1949 г. во главе экспедиции Ленинградского ГПИ им. А.И. Герцена провел разведки в северной части Фонталовского полуострова и в районе Киммерийского вала⁶, а также небольшие раскопки на поселениях «Кучугуры I» и «Кучугуры II». Разведки привели к некоторым открытиям, среди которых следует отметить античное поселение у восточной оконечности Киммерийского вала и памятник эпохи бронзы у ст. Кучугуры⁷.

¹ Башкиров А.С. Отчет об историко-археологических изысканиях на Таманском полуострове летом 1948 года. // Ученые записки Московского ГПИ им. В. П. Потемкина. Т. 13. Вып. 2, 1950, с.133-176

² Башкиров А.С. Историко-археологические изыскания на Таманском полуострове в 1949-1951 гг. // Ученые записки Ярославского пединститута. Вып. XXII. Ярославль, 1957

³ Башкиров А.С. Отчет об историко-археологических изысканиях на Таманском полуострове летом 1948г. Архив ИА РАН. Ф-1. Р-1. № 249, 1949, л.3

⁴ Башкиров А.С. Отчет об историко-археологических изысканиях на Таманском полуострове летом 1950г. на территории древнего города Патрей. Архив ИА РАН. Ф-1. Р-1. № 506, 1951; Он же: Отчет об историко-археологических изысканиях на Таманском полуострове в 1951г на территории города Патрея. Архив ИА РАН. Ф-1. Р-1. № 661, 1952; Он же: Отчет о работе Патрейской археологической экспедиции в 1961г. Архив ИА РАН. Ф-1. Р-1. № 2386, 1962

⁵ Смирнов А.П. Отчет об археологических исследованиях, произведенных в 1950г. Архив ИА РАН. Ф-1. Р-1. № 456, 1951, л.1-7

⁶ Кубланов М.М. Отчет об археологических разведках на полуострове Фонтан (Краснодарский край) в 1949г. Архив ИА РАН. Ф-1. Р-1. № 437, 1951

⁷ Кубланов М.М. К истории азиатского Боспора (Новые археологические материалы с полуострова Фонтан) // СА. Вып. XXIX-XXX. 1959. С. 203

В 1948г. разведки на Таманском полуострове провел профессор Томского университета К.Э. Гриневич (1891-1970). В ходе научной поездки, как характеризовал разведки сам исследователь, им были осмотрены Таманское городище и Фанагория, а также курганные могильники у Лысой горы к западу от станицы Тамань¹.

Масштабные разведочные работы и раскопки на городище Гермонасса-Тмутаракань были проведены в 1952–1955 годах Таманской экспедицией, организованной ИИМК совместно с МГУ и ГИМ. Руководил экспедицией профессор МГУ, в будущем академик Б.А. Рыбаков (1908-2001). В экспедиции в качестве начальников раскопов и отрядов принимали участие как известные ученые тех лет и молодые специалисты: Ю.С. Крушкол, И.Б. Зеест, С.А. Плетнева, В.П. Левашева, В.Б. Деопик, В.В. Кропоткин, Н.И. Сокольский, Н.П. Сорокина, А.В. Никитин, В.И. Цехмистренко, А.К. Коровина, Н.Н. Стоскова, Н.В. Анфимов. Основной задачей экспедиции было исследование средневековых слоев и определение границ города в средневековую эпоху. За весь период работ на городище было заложено более 40 раскопов и проведены обширные разведки окрестностей станицы Тамань². Результаты исследований показали, что толщина культурных напластований от античности до современности составляет около 10 м. Только по средневековью, на основании стратиграфических данных, было выделено пять периодов. Кроме работ на городище, были проведены раскопки западного некрополя Гермонассы (начальник отряда А.К. Коровина), выявившие погребения первых поселенцев Гермонассы VI–V вв. до.н.э.³ В 1955г. на городище работал Славянский отряд Таманской экспедиции, который открыл и исследовал развалины церкви Рождества Христова, построенной в начале XI в., а также выявил синхронное церкви кладбище⁴.

¹ Гриневич К.Э. Отчет о научной поездке летом 1948г. в Крым и на Таманский полуостров. Архив ИА РАН. Ф-1. Р-1. №180, 1949

² Рыбаков Б.А., Крушкол Ю.С., Плетнева С.А., Левашева В.П., Кропоткин В.В., Сокольский Н.И., Сорокина Н.П., Никитин А.В., Цехмистренко В.И., Коровина А.К., Стоскова Н.Н., Деопик В.Б. Отчет о работе Таманской археологической экспедиции на Таманском городище и его окрестностях. 1952-1953гг. Архив ИА РАН. Ф-1. Р-1. № 918, 1955

³ Коровина А.К. История исследования Таманского городища // Археология и искусство Боспора. Сообщения ГМИИ им. А.С. Пушкина. Вып. 10. 1992. С. 20

⁴ Рыбаков Б.А., Плетнева С.А., Макарова Т.И., Деопик В.Б. О работах Славянского отряда Таманской экспедиции летом 1955г. Архив ИА РАН. Ф-1. Р-1. № 1417, 1958

Самостоятельные исследования некрополя городища Тирамба в пос. Пересыпь в 1959 г. провела А.К. Коровина (1924-2000). Экспедицией ГМИИ им. А.С. Пушкина было вскрыто восемь погребений, относящихся к IV в. до н.э., – III вв. н.э. Раскопки городища и некрополя Тирамбы А.К. Коровина продолжила в 1961г¹. В 1964 г. в связи с началом строительства автомобильной дороги Сенной-Тамань, Анна Константиновна проводила раскопки восточного некрополя Фанагории в составе экспедиции Института археологии и ГМИИ под общим руководством М.М. Кобылиной. В ходе охранно-спасательных раскопок было исследовано 198 погребений датируемых в пределах III в. до н.э. – IV в. н.э.².

С 1955 г. начал исследования на Тамани Н.И. Сокольский (1916-1973). Разведочный отряд Таманской экспедиции под его руководством провел обследование территории к западу от ст. Тамань и в районе ст. Ахтанизовской, поселения на Лысой горе, остатков античного храма и фундамента православной часовни на горе Бориса и Глеба³. С 1957 г. на городище Кепы начинает планомерные исследования стационарная экспедиция ИА АН СССР под руководством Н.И. Сокольского⁴. В разные годы руководителями отрядов и ответственными за раскопы работали Н.П. Сорокина, Е.М. Алексеева, Э.Я. Николаева, Т.Н. Анфимова и др.

Таманская экспедиция более десяти лет вела раскопки Кеп, в ходе которых был получен материал о существовании города с VI в. до н.э. по XII вв. Обнаружено несколько культурных напластований (на некоторых участках городища до восьми), открыты фундаменты зданий, мостовая VIII–X вв., большое количество керамики (фрагментов черепицы, амфор и других сосудов). Исследование средневековых погребений в каменных ящиках, врезанных в городской античный культурный слой, дало возможность говорить о значительном перерыве в жизни городища (с IV по VIII вв.)⁵. Одновременно с городищем исследовались грунтовый и курганный некрополи Кеп⁶. На восточной окраине Кеп были открыты остатки свя-

¹ Коровина А.К. Отчет о раскопках древней Тирамбы и ее некрополя в 1961г. Архив ИА РАН. Ф-1. Р-1, 1962

² Коровина А.К. Раскопки некрополя Фанагории в 1964г. // КСИА. Вып. 109. 1967. С. 130

³ Сокольский Н.И. Отчет о работе разведочного отряда Таманской археологической экспедиции (античная часть) в 1955г. Архив ИА РАН. Ф-1. Р-1. №1203, 1956

⁴ Сокольский Н.И. Раскопки в Кепях в 1957г. // КСИА. Вып. 78. 1960. С. 56

⁵ Сокольский Н.И. Кепы // Античный город. Сборник. 1963. С. 114

⁶ Сокольский Н.И. Отчет об археологических работах в Кепях в 1958г. Архив ИА РАН. Ф-1. Р-1. №1755, 1959

тилища эллинистического времени с мраморной статуей Афродиты и мраморным пьедесталом с посвятительной надписью Афродите III в. до н.э.¹

Таманская экспедиция проводила также работы на городищах Фонталовского полуострова, в частности были начаты раскопки крепостей у хутора Батарейка – Батарейка I и Батарейка II. На Батарейке II раскопки выявили остатки крепости с башней высотой 5,5 м., погибшей во время пожара связанного, по мнению исследователей, с войной Котиса и Митридата в 40-х гг. I в. н.э.²

Всего за период с 1955 по 1968 гг. Н.И. Сокольский кроме раскопок Кеп и крепостей на Фонталовском полуострове, провел обширные разведочные работы в северо-западной части Таманского полуострова, результатом которых стало открытие около 10 новых поселений³.

В экспедиции Н.И. Сокольского принимал участие отряд Саратовского государственного университета, которым с 1964 по 1970 гг. руководила преподаватель кафедры древнего мира и археологии СГУ Р.А. Стручалина. В 1961 г. отряд провел обследование, а в 1963–1964 гг. раскопки поселения «Береговой-4. Саратовское» датированное серединой VI в. до н.э. – серединой I в. н.э. В 1966 г. Р.А. Стручалина принимала участие в раскопках городища и некрополя Кеп, Ильичевского и Западно-Патрейского поселений Таманской экспедиции Н.И. Сокольского⁴, а в 1968–1970 гг. Саратовский отряд проводил раскопки города Патрей.

В 1950-е годы начинаются планомерные исследования античного города Горгиппия на территории современной Анапы. С самого начала раскопки носили охранно-спасательный характер. В 1954 г. отряд Синдской экспедиции ИИМК под руководством И.В. Поздеевой провел раскопки на месте строительства кинотеатра «Родина»⁵. В 1955–1956 гг. экспедиция Анапского музея под руководством И.В. Поздеевой провела охранные раскопки некрополя Горгиппии⁶.

¹ Сокольский Н.И. Святилище Афродиты в Кепях // СА. № 4. 1964. С. 101–118

² Сокольский Н.И. Крепость на поселении Батарейка III // КСИА, вып. 109, 1967, с. 114

³ Сокольский Н.И. Отчет о работах Таманской археологической экспедиции в 1968г. Архив ИА РАН. Ф-1. Р-1. № 3710, 1969, с. 4–27

⁴ Сокольский Н.И., Николаева Э.Я., Сорокина Н.П., Стручалина Р.А. Отчет о работах Таманской экспедиции Института археологии АН СССР в 1966г. // Архив ИА РАН. Р-1. № 3262. 1967

⁵ Поздеева И.В. Раскопки Горгиппии 1954г. Архив ИА РАН. Ф-1. Р-1. №1026, 1955

⁶ Поздеева И.В. Раскопки некрополя Горгиппии в июле 1955г. Архив ИА РАН. Ф-1. Р-1. №1208, 1956; Она же: Отчет об охранных раскопках некрополя Горгиппии в 1956г. Архив ИА РАН. Ф-1. Р-1. № 1676, 1958

С 1960 г. в Анапе начинает работать стационарная экспедиция ИА АН СССР под руководством И.Т. Кругликовой (1917-2008), которая взяла под наблюдение многие места новостроек в Анапе, доказав наличие крупного объекта археологии под кварталами современного города. В 1960 г. на месте строительства гостиницы был разбит раскоп «Город», положивший начало исследованию древних кварталов, а затем и созданию археологического заповедника. В 1963 г. был открыт участок одной из главных магистральных улиц города, проходившей вдоль морского побережья, вымощенной каменными плитами и имевшей ширину 7,5 м. Она вела к общественному центру города, в районе которого в 1961–1962 гг. были найдены остатки больших общественных зданий, мраморных статуй, рельефов и различных эпиграфических памятников¹. На территории города были также обнаружены гончарные печи II – начала III вв. н.э. и кузнечные мастерские. С 1960 г. возобновились раскопки некрополя Горгиппии². К началу 1970-х годов Анапской экспедицией было исследовано 2600 кв.м. античной Горгиппии, давшие представление о хронологической стратиграфии культурных напластований, величине города, характере городской застройки, сохранности древних слоев³.

В составе Анапской экспедиции И.Т. Кругликовой охранные раскопки некрополя Горгиппии проводила Г.А. Цветаева (1916–2003). В 1961 г. она руководила раскопками во дворе гостиницы «Анапа», а в 1964 г. горгиппийского некрополя на углу ул. Астраханской и Протапова⁴. Эти работы примечательны тем, что впервые было обнаружено погребение IV в. до н.э., позволившее уточнить время возникновения некрополя⁵. В 1965 г. на раскопе «Протапова I» были открыты каменные постройки II – I вв. до н.э., связываемые со святилищем Деметры и Коры⁶.

В исследованиях Горгиппии принимали также участие экспедиции региональных вузов. В 1962 г. доцент кафедры древней истории и археологии Харьковского государственного университета В.А. Латышева (1934-2002) руководила экспедицией Харьковского университета в Анапе. На ул. Кубанской во дворе Дома пионеров

¹ Кругликова И.Т., Цветаева Г.А. Раскопки в Анапе // КСИА. Вып. 95. 1963. С. 69

² Кругликова И.Т. Отчет о раскопках в Анапе в 1963 г. Архив ИА РАН. Ф-1. Р-1. № 2734, 1964; Она же: Раскопки некрополя в районе Астраханской улицы в 1954-1964 гг. // Горгиппия. Кн. II. Краснодар, 1982. С.117

³ Алексеева Е.М. Античный город Горгиппия, М, 1997. С. 7

⁴ Кругликова И.Т., Цветаева Г.А. Отчет о раскопках в Анапе в 1964 // Архив ИА РАН. Р-1. № 2971

⁵ Цветаева Г.А. Раскопки некрополя Горгиппии в 1964 г. // КСИА. Вып. 109. 1967. С. 136

⁶ Цветаева Г.А. Отчет об охранных раскопках в Анапе в 1965г. // Архив ИА РАН. Р-1. № 3211; Она же: Охранные раскопки в Анапе в 1965г. // КСИА. Вып. 116. 1968

(раскоп «Кубанский») был исследован горгиппийский дом II–III вв. н.э. с внутренним двориком, вымощенным каменными плитами¹.

В конце 1940-х годов возобновляет работы на Кубани преподаватель исторического факультета МОПИ Ю.С. Крушкол (1905-1977), начинавшая свои первые шаги в археологии с исследования Елизаветинского городища в 1928 г. В 1949 г. в составе Патрейской археологической экспедиции под руководством А.С. Башкирова, она участвовала в качестве руководителя группы студентов и аспирантов МОПИ в раскопках Патрея², а в 1951 г. работала в составе Таманской экспедиции ГИМ³. В 1958 г. Ю.С. Крушкол обследовала территорию винсовхоза Джемете в Анапском районе, выявив античные городища и поселения у хут. Благовещенского и Джемете, могильники в каменных ящиках у хут. Рассвет и ст. Натухаевской⁴. В 1959-1960 гг. она продолжила исследования грунтового могильника на хут. Рассвет, где были открыты захоронения в каменных конструкциях с многочисленными предметами античного импорта VI-V в. до н.э., связываемые с синдским населением⁵.

На Фанагории проводила исследования И.Д. Марченко (1909-1978). В 1950-1951 гг. в составе Фанагорийской экспедиции ИИМК и ГМИИ им А.С. Пушкина под руководством М.М. Кобылиной, И.Д. Марченко провела раскопки восточного некрополя Фанагории⁶. В 1958-1959 гг. на Майской она исследовала античное святилище VI–II вв. до н.э., что подтверждалось находками протом, терракотовых статуэток, чернолаковых сосудов, амфор, черепиц, костей животных. Подтвердилось высказанное ранее предположение, что это фависса – место, где был закопан культовый инвентарь, использованный в святилище⁷.

В районе Сочи археологические работы в 1965 г. проводил Восточно-Причерноморский отряд ЛОИА АН СССР под руководством И.Б. Брашинского (1928-1982), ставивший своей задачей изучение истории Северо-Восточного При-

¹ Кругликова И.Т. История исследования Горгиппии и ее некрополя // Горгиппия (материалы Анапской археологической экспедиции). I. Краснодар, 1980. С. 12

² Крушкол Ю.С. Раскопки древнего Патрея // ВДИ. № 2. 1950. С. 231-233

³ Клемешов А.С. Юлия Семеновна Крушкол: in memoriam // Наследие архаической Синдики. М, 2010, с.13

⁴ Крушкол Ю.С. Отчет об археологическом обследовании территории совхоза Джемете в Анапском районе в 1958г. Архив ИА РАН. Ф-1. Р-1. №1845, 1959

⁵ Крушкол Ю.С. Археологические исследования древней Синдики (Анапский район) экспедициями Московского областного пединститута им Н.К. Крупской // Ученые записки МОПИ. Т. СХV, вып. 4, 1963, с. 83-85

⁶ Марченко И.Д. Раскопки восточного некрополя Фанагории в 1950-1951гг. // МИА. № 57. 1956

⁷ Марченко И.Д. Отчет об археологических раскопках на Майской горе в окрестностях Фанагории в 1958г. Архив ИА РАН. Ф-1. Р-1. №1796, 1959

черноморья в античную эпоху. Был обследован район Геленджикской бухты и Адлера, междуречье Кудепсты, Мзымты и Псоу¹. На территории адлерского совхоза "Южные культуры" было обследовано место разрушенного могильника или поселения, собран подъемный материал, включавший керамику античного и средневекового времени: малоазийский буролаковый канфар, красноглиняный бальзамарий, обломки остродонных амфор, пифосов².

Следует также упомянуть уникальные находки из разрушенных погребений античного времени, открытые в результате строительных работ. В 1960 г. в Лоо в ходе земляных работ при строительстве пансионата «Магадан» рабочими обнаружен комплекс первых веков н.э., содержащий золотые украшения, бусы, стеклянную чашу, изделия из серебра³. Эти находки вызвали большой интерес исследователей, в том числе зарубежных, по вопросам датировки данного комплекса⁴.

В предгорных районах Западного Кавказа крупные разведки памятников каменного века в 1950-е годы провел А.А. Формозов (1928-2009). В 1950 г. в окрестностях Майкопа он выявил стоянки эпохи палеолита⁵. В 1957–1958 гг. Палеолитический отряд Северо-Кавказской экспедиции ИИМК АН СССР под его руководством провел разведки от Тамани до Сочи. Среди обследованных памятников – местонахождение в урочище Цымбал близ п. Сенной, пещерные стоянки на р. Пескупс, р. Фортепьянке, палеолитическое местонахождение Мостовое на р. Лабе⁶. У ст. Даховской была изучена первая пещерная мустьерская стоянка на территории Краснодарского края. У пос. Хаджох были открыты энеолитические поселения, раскопки которых впервые дали представление о жилище майкопской культуры. Наиболее интересным памятником стало поселение Мешоко на правом берегу р. Белой. Раскопки поселения дали находки (каменные полированные топоры, обломки каменных браслетов, керамика), указывающие на связь с курганами у Майкопа и

¹ Брашинский И.Б. Отчет о работе Восточно-Причерноморского отряда Ленинградского отделения ИА АН СССР в 1965 г. Архив ИА РАН. Ф-1. Р-1, № 3178, 1966, с.25

² Брашинский И.Б. К истории Северо-Восточного Причерноморья в античную эпоху // Античная история и культура Средиземноморья и Причерноморья. Л, 1968, с.68

³ Иванова М.И., Голубев П.М., 1961. Находки в Лоо // СА, № 3, 1961, с.284

⁴ Дейвид С. Браунд. Римско-сирийская стеклянная чаша из Лоо близ Сочи // СА, № 3, 1991, с.269

⁵ Формозов А.А. Отчет об археологических разведках в 1950г. в Краснодарском крае. Архив ИА РАН. Ф-1. Р-1. № 444, 1951; Он же: Нижнепалеолитические местонахождения Прикубанья (по данным разведок 1950 г.) // КСИИМК. XLVI. 1952. С. 31-41

⁶ Формозов А.А. Отчет об археологических исследованиях в Краснодарском крае в 1958г. Архив ИА РАН. Ф-1. Р-1. № 1793, 1959

ст. Царской. В Адлерском районе Сочи проведены раскопки на Нижне-Шиловской неолитической стоянке¹. В 1959 г. А.А. Формозов продолжил раскопки энеолитических поселений Мешоко и Хаджох III, а также обнаружил три новых энеолитических поселения: в урочище «Павловская поляна» близ ст. Абадзехской, у ст. Севастопольской и в урочище Скала близ п. Каменноостского².

Начало работ в районе Сочи в послевоенные годы связано с именем Л.Н. Соловьёва (1894-1967). В 1946 г., вместе с научным сотрудником Абхазского НИИ краеведения А.Н. Мелиховым и сочинским учителем-краеведом Н.И. Гумилевским он обследовал дольмены в Красной Поляне, провел обмеры Ачипсинской крепости и осмотрел ряд палеолитических стоянок открытого типа³. В 1949–1951 гг. совместно с Т.Н. Высотской, в составе экспедиции Кавказского филиала карстово-спелеологической станции МГУ, Л.Н. Соловьёв провел исследования Воронцовской пещерной стоянки⁴, по результатам которых в 1956 г. защитил кандидатскую диссертацию «Первобытные стоянки Очамчиры и Воронцовской пещеры, их стратиграфия и хронология»⁵.

Помимо Воронцовской, Л.Н. Соловьёв обследовал серию пещер и навесов вблизи слияния Псахо и Кудепсты («Пещера с нарами», Навалишенская пещера), Карстовая щель», «Пионерский грот»), Ахштырскую и Дзыхринскую пещерные стоянки, а также Нижнее-Шиловскую неолитическую стоянку⁶.

В 1957-1959 гг. Л.Н. Соловьёв продолжил раскопки Большой Воронцовской пещеры во главе совместной экспедиции Лаборатории гидрологических проблем АН СССР, Сочинского музея краеведения и Абхазского ИЯЛИ., исследуя слои

¹ Формозов А.А. Отчет об археологических исследованиях 1957 г. в Краснодарском крае и Ростовской области. Архив ИА РАН. Ф-1. Р-1. № 1441, 1958

² Формозов А.А., Столяр А.Д. Неолитические и энеолитические поселения в Краснодарском крае // СА. № 2. 1960. С. 104-111

³ Воронов Ю.Н. 1994. Лев Николаевич Соловьёв (1894-1972). СПб, 1994, с. 29

⁴ Соловьёв Л.Н., Высотская Т.Н. Отчет об археологической работе 1949 г. сотрудников Кавказского филиала Карстово-спелеологической станции. Архив ИА РАН. Ф-1. Р-1. № 316, 1950; Соловьёв Л.Н. Отчет об археологических раскопках в Воронцовской пещере Адлерского района Краснодарского края в 1951 г. Архив ИА РАН. Ф-1. Р-1. № 1307, 1957

⁵ Соловьёв Л.Н. Первобытные стоянки Очамчиры и Воронцовской пещеры, их стратиграфия и хронология. Автореф. дисс. канд. ист. наук. Симферополь, 1956

⁶ Соловьёв Л.Н. Отчет об археологических исследованиях в Адлерском районе Краснодарского края в 1950 г. Архив ИА РАН. Ф-1. Р-1. № 471, 1951

неолита, энеолита, эпохи бронзы и раннего железного века¹. В Очажном и Колокольном гротах был выявлен ряд стоянок эпохи раннего металла с находками лощеной керамики и золотыми подвесками, сходными с подвесками из курганов у ст. Новосвободной и Костромской, что указывали на связь обитателей Воронцовской пещеры с культурой племен Прикубанья. На основании археологических и палеонтологических данных была сделана попытка установить абсолютные хронологические даты отдельных ходов и залов пещеры. На отдельных участках выявлены непрерывные культурные отложения от эпохи позднего неолита до средневековья.²

Продолжил довоенные работы по обследованию пещерных стоянок А.П. Краснов. В 1946 г. на Ахштырской стоянке на реке Мзымте он открыл «неолитическую мастерскую» с находками клиновидных каменных орудий и заготовок (макролитических орудий)³.

В 1957 г. разведочные работы в Адлерском районе проводил Н.И. Соколов. Им обследованы пещеры эпохи верхнего палеолита и мустье: в бассейне р. Аше, Малая Воронцовская, Пионерская, Дзыхринская, Черная, Ачамчикра, в усадьбе Третьей бригады, а также гроты Самшитовый и Школьный⁴.

В 1958 г. раскопки многослойного поселения в Ацинской пещере провел Сочинский отряд Северо-Кавказской археологической экспедиции ИИМК АН СССР и Сочинского краеведческого музея под руководством Д.А. Крайнова. Были зафиксированы два палеолитических, два мезолитических, неолитический и адыгский слой⁵.

В 1961 г. экспедиция ЛОИА АН СССР под руководством М.З. Паничкиной (1904-1977) и Е.А. Векиловой (1915-1989) продолжила исследования Ахштырской пещерной стоянки, начатые в 1936 г. Им удалось восстановить квадратную сетку и сделать привязку своего раскопа к площади, вскрытой С.Н. Замятниным⁶. В ходе

¹ Соловьёв Л.Н. Отчет об археологических раскопках в Большой Воронцовской пещере Адлерского района за 1957 г. Архив ИА РАН. Ф-1. Р-1. № 1859, 1959

² Соловьёв Л.Н. Новый памятник культурных связей Кавказского Причерноморья в эпоху неолита и бронзы – стоянки Воронцовской пещеры. Труды АбХИЯЛИ, т. XXIX, Сухуми, 1958, с. 183

³ Марковин В.И., Мунчаев Р.М. О двух типах каменных орудий Северного Кавказа // КСИА. Вып. 84. 1961. С. 22

⁴ Соколов Н.И. Отчет о рекогносцировочном обследовании пещер Черноморского побережья Кавказа в 1957 г. Архив ИА РАН. Р-1. № 1578, 1958

⁵ Крайнов Д.А. Отчет Сочинского отряда Северо-Кавказской археологической экспедиции о раскопках Ацинской пещерной стоянки осенью 1958 г. Архив ИА РАН. Ф-1. Р-1. № 1830, 1959

⁶ Векилова Е.А. Отчет о работе Северо-Кавказского палеолитического отряда в 1961 г. Архив ИИМК РАН. Ф.35. оп. 1. д. 241, 1962

раскопок было установлено, что мощность культурных отложений пещеры достигает 5–6 м¹. В целом, стратиграфия культурных слоев и их атрибуция рассматривались М.З. Паничкиной и Е.А. Векиловой в русле выводов С.Н. Замятина. На стоянке были зафиксированы культурные слои палеолита, неолита, бронзы и средневековья². В 1962-1963 и 1965 гг. работы на Ахштырской стоянке велись Е.А. Векиловой³. Всего было исследовано около 40 кв.м. культурных отложений. С этого времени начинается комплексное изучение памятника: вместе с археологами работают геологи, результатом чего стал новый взгляд на стратиграфию и геологию стоянки⁴.

В 1961 г. по поручению Северо-Кавказского отряда ЛОИА И.И. Коробков провел разведочную шурфовку пещер Хоста I и Хоста II, давшую новый материал мустьерского времени⁵.

В 1960-е гг. раскопки в пещерах Сочинского Причерноморья и в Прикубанье проводил В.П. Любин (1918-2018). В 1963 г. Палеолитический отряд Северо-Кавказской экспедиции АН СССР под его руководством провел разведки в Туапсинском и Апшеронском районах, в районе с. Гойтх и г. Хадыженска⁶. Работы экспедиции ЛОИА и Сочинского музея в Малой Воронцовской (Партизанской) пещере в 1964 г. носили комплексный характер: в изучении разрезов отложений принимала участие группа представителей естественных наук из Москвы и Воронежа⁷. В 1965 г. В.П. Любин (Хостинский отряд Кавказской палеолитической экспедиции ЛОИА) продолжил раскопки Малой Воронцовской пещеры, а также исследовал Навалишенскую пещеру и местонахождение Богос близ Адлера⁸. В 1966 - 1967 гг.

¹ Векилова Е.А. Краткие итоги раскопок Ахштырской пещеры в 1961-1965 гг. // КСИА. Вып. 111. 1967

² Паничкина М.З., Векилова Е.А. Исследование Ахштырской пещеры в 1961 г. // КСИА. Вып. 92. 1962. С. 37

³ Векилова Е.А. Отчет о работе Северо-Кавказского палеолитического отряда в 1962 г. Архив ИИМК РАН. Ф.35. оп. 1. д. 208, 1963

⁴ Векилова Е.А. Отчет о работе Ахштырского палеолитического отряда в 1965 г. Архив ИИМК РАН. Ф.35. оп. 1. д. 101, 1966

⁵ Коробков И.И. Разведочные работы в Хостинских пещерах в 1961 г. (Черноморское побережье Кавказа) // КСИА. Вып. 92, 1963, с.56

⁶ Любин В.П. Отчет о работе палеолитического отряда Северо-Кавказской экспедиции Академии наук СССР в 1963 г. // Архив ИА РАН. Ф-1. Р-1. № 2976. 1965

⁷ Соловьёв Л.Н., Любин В.П. Отчет о раскопках Малой Воронцовской пещеры в 1964 г. // Архив ИА РАН. Ф-1. Р-1. № 3208. 1966

⁸ Любин В.П. Исследование Малой Воронцовской и Навалишенской пещер // АО за 1965 г. М, 1966. С. 178; Он же: Отчет о работах Хостинского отряда Кавказской палеолитической экспедиции Института археологии АН СССР и Сочинского музея краеведения в 1965 г. // Архив ИА РАН. Ф-1. Р-1. № 3209. 1966

В.П. Любин провел шурфовку стоянок «Ахцу 1», Виноградный Грот, Перевальная и Дзыхринская, копал Кепшинскую пещеру, фаунистические данные которой наглядно показали масштабы похолоданий во время вюрмского оледенения¹. В верховьях р. Лабь, между п. Псебай и Красной Поляной на высоте 1800 м открыл палеолитическое местонахождение (Лагерь Холодный)². Исследования 1960-х гг. позволили сделать «черновой набросок» схемы истории заселения человеком гор Большого Кавказа³.

В 1965-1966 гг. в экспедициях В.П. Любина начал исследования Причерноморского палеолита В.Е. Щелинский. В 1968 г. он открыл верхнепалеолитические местонахождения Гуако в Туапсинском районе, Водораздельное и Нижняя Пластунка в долине р. Сочи, на котором провел раскопки в 1969 г.⁴.

В 1960-х гг. продолжил начатые до войны С.Н. Замятниным и В.А. Городцовым исследования Ильской палеолитической стоянки научный сотрудник Сектора палеолита ЛОИА Н.Д. Праслов (1937-2009). В 1962 г. во главе Кубанского отряда Северо-Кавказской экспедиции ИА АН СССР, совместно с Адыгейским НИИ провел на стоянке разведочные работы зачистив траншею и обследовав еще два близлежащих местонахождения⁵. Раскопки Ильского палеолитического отряда ЛОИА в 1963–1964 и 1967 гг. подтвердили вывод В.А. Городцова о многослойности стоянки⁶. Раскопки Н.Д. Праслов производил не по слоям, имевшим те или иные литологические характеристики, а по условным горизонтам. Самый нижний (12-й) оказался на глубине 5 м и синхронизировался исследователем с последней (риссвюрмской) межледниковой эпохой. По мнению Н.Д. Праслова, Ильская стоянка

¹ Любин В.П., Бурчак-Абрамович Н.И., Клапчук М.Н. Кепшинская пещера и вопросы палеогеографии плейстоцена Сочинского Причерноморья // КСИА. Вып. 126. 1971

² Любин В.П. Отчет о работе Хостинского палеолитического отряда ИА АН СССР и Музея краеведения г. Сочи в 1966 г. // Архив ИА РАН. Ф-1. Р-1. № 3369. 1967; Он же: Разведки палеолита в горном Причерноморье // АО 1966 года. М, 1967. С. 64

³ Любин В.П. Первобытный человек в горах Большого Кавказа // КСИА. Вып. 131. 1972. С. 25-30

⁴ Щелинский В.Е. Отчет о полевых исследованиях Лазаревского палеолитического отряда ЛОИА на Черноморском побережье Северо-Западного Кавказа в 1969 г. // Архив ИА РАН. Ф-1. Р-1. № 4199. 1971

⁵ Праслов Н.Д. Отчет о разведочных работах в районе станицы Ильской. 1962 г. // Архив ИА РАН. Ф-1. Р-1. № 2573. 1963

⁶ Праслов Н.Д. Отчет о работах по исследованию памятников эпохи палеолита на территории Приазовья и Прикубанья в 1963 г. // Архив ИА РАН. Ф-1. Р-1. № 2764. 1964; Он же: Отчет о полевых работах Ильского палеолитического отряда (Краснодарский край и Ростовская область) в 1967 г. // Архив ИА РАН. Ф-1. Р-1. № 3587. 1968

представляет собой остатки одной мустьерской культуры, развивавшейся в пределах данного региона¹.

В течение нескольких полевых сезонов руководил экспедицией Эрмитажа по исследованиям поселения-крепости Мешоко на берегу р. Белой в Адыгее заведующий кафедрой археологии ЛГУ А.Д. Столяр (1921-2014). С 1958 по 1964 г. на Мешоко были прослежены оборонительные сооружения, жилая площадка, полы, каменная кладка, погребения. Раскопки поселения дали находки (каменные полированные топоры, каменные браслеты, керамика), указывающие на связь с курганами у Майкопа и ст. Новосвободной². Выявлены два стратиграфических горизонта эпохи энеолита – бронзы III тыс. до н.э. Помимо Мешоко, также были проведены раскопки на поселении Ясеновая Поляна³.

Памятники эпохи бронзы на территории Закубанья и Адыгеи также начали исследоваться с 1947 года. Кубанская экспедиция ЛО ИИМК и Эрмитажа под руководством А.А. Иессена провела разведки обследовав городища в районе ст. Новосвободной и в окрестностях г. Майкопа⁴, а в 1950 г. провела уже более масштабные работы. Были обследован район станиц Тульской и Абадзехской, проведены раскопки курганных могильников у ст. Келермесской, дольмены и медеплавильня у ст. Новосвободной (урочище «Клады»), «Серебряный» курган⁵.

Активно исследуются дольменные памятники. Заведующий сектором этнографии народов Кавказа Института этнографии АН СССР Л.И. Лавров (1909-1982) продолжил начатую до войны работу по исследованию дольменных памятников. В 1956 г. он исследовал дольменную группу в п. Солох-аул, а также дольмены у п. Дагомыс, в с. Волконка, Большой Кичмай, по р. Шахе и в бассейне р. Чухукх⁶.

С 1967 г. начинает ежегодную работу отряд ИА АН СССР под руководством В.И. Марковина (1922-2008) по исследованию кавказских дольменов. В период с

¹ Праслов Н.Д., Муратов В.М. О стратиграфии Ильской стоянки// АО в 1969г. М., 1970, с. 84

² Столяр А.Д. Отчет о раскопках неолитической стоянки Мешоко (Тульский район Краснодарского края) в 1959 г. // Архив ИА РАН. Ф-1. Р-1. № 2311. 1962; Он же: Отчет о работах Северо-Кавказской экспедиции Государственного Эрмитажа в 1962 г. // Архив ИА РАН. Ф-1. Р-1. № 2625. 1964

³ Столяр А.Д. Отчет о работах Северо-Кавказской экспедиции Государственного Эрмитажа и Адыгейского НИИЯЛИ в 1964 г. // Архив ИА РАН. Ф-1. Р-1. № 2973. 1965

⁴ Иессен А.А. Краткий отчет о командировке на Кубань в октябре-ноябре 1947г. Архив ИА РАН. Ф-1. Р-1. № 297, 1950, л. 1-5

⁵ Иессен А.А. Отчет Кубанской экспедиции Государственного Эрмитажа 1950г. Архив ИА РАН. Ф-1. Р-1. № 549, 1952

⁶ Лавров Л.И. Дольмены Северо-Западного Кавказа. Труды АбхИЯЛИ, т. XXXI, Сухуми, 1960, с.161

1967 по 1969 гг. произведены обмеры и раскопки корытообразных дольменов в районе Сочи: у с. Солох-аул, с. Солоники, п. Красная Поляна, на р. Годлик и в бассейне р. Цуквадже, а также в Мостовском районе: у ст. Баговской, Баракаевской, Бесленевской, Губской, дольменная поляна (более 500 дольменов) в долине р. Кизинки¹, в Майкопском районе Адыгеи: в ст. Даховской, на Дегуакской поляне (более 100 дольменов)².

Одновременно с античными памятниками Тамани, возобновилось изучение центральными экспедициями в Прикубанье бытовых и погребальных памятников раннего железного века и средневековья. В 1947г. Кубанская экспедиция ИИМК и ГИМ под руководством К.Ф. Смирнова (1917-1980) провела раскопки на Пашковском грунтовом могильнике № 3, открытом М.В. Покровским в 1934г³. Константин Федорович проводил исследования могильника в течение трех полевых сезонов. В 1947 г. экспедиция исследовала шесть погребальных комплексов меотской культуры датируемых IV – II вв. до н.э.⁴ В 1948 г. К.Ф. Смирнов продолжил исследования двух Пашковских могильников № 1 и № 3, но уже в составе Дагестанско-Кубанской экспедиции ИИМК, проводившей основные исследования на территории Дагестанской АССР⁵, а в 1949 г. Сарматская Северо-Кавказская экспедиция ИИМК вновь провела раскопки на Пашковском могильнике № 1. Всего за период 1948-1949 гг. на Пашковском могильнике было исследовано 29 погребений V–VII вв., относящихся к протоадыгскому населению района Нижней Кубани раннего средневековья. Раскопки К.Ф. Смирнова были проведены на очень высоком методическом уровне⁶.

В 1952 г. Краснодарским отрядом Северо-Кавказский экспедиции ИИМК под руководством В.П. Шилова (1917-1995) возобновлены работы на Елизаветинском городище не проводившиеся центральными экспедициями с 1936 года. Экспедиция

¹ Марковин В.И. Отчет о работе Краснодарского отряда СКАЭ в 1968 г. // Архив ИА РАН. Ф-1. Р-1. № 3690

² Марковин В.И. Отчет о работах Краснодарского отряда СКАЭ в 1969 г. // Архив ИА РАН. Ф-1. Р-1. № 4017

³ Смирнов К.Ф. Отчет о работах Кубанской археологической экспедиции в 1947г. Архив ИА РАН. Ф-1. Р-1. № 157, 1948

⁴ Смирнов К.Ф. Пашковский могильник № 3// КСИИМК, вып. XXVI, 1949, с. 86

⁵ Смирнов К.Ф. Отчет о результатах Дагестанско-Кубанской экспедиции ИИМК им Н.Я. Марра и ГИМ в 1948г. Архив ИА РАН. Ф-1. Р-1. № 255, 256, 1949

⁶ Смирнов К.Ф. Отчет об археологических исследованиях Сарматской Северо-Кавказской экспедиции 1949г. Архив ИА РАН. Ф-1. Р-1. № 329, 1950; Он же: Пашковский могильник № 1: В 2 т. Т. 1: Раскопки Пашковского могильника № 1 в 1947-1949 гг. / Отв. ред. А.В. Мاستыкова. М., СПб., 2016. С. 5

детально обследовала Восточную часть городища, провела раскопки нескольких гончарных печей, а также доследовала 4 разрушенных погребения на грунтовом могильнике¹.

Обследования и раскопки памятников средневековья на Черноморском побережье в послевоенные годы начались с экспедиции А.Л. Монгайта (1915-1974) в 1952 г. Организованный в составе Таманской экспедиции ИИМК Б.А. Рыбакова Кубанский отряд под руководством А.Л. Монгайта, ставил своей основной задачей поиск доказательства наличия славянских поселений на Кубани до X в. Опорными пунктами были выбраны уже известный Борисовский средневековый могильник, селища в районе Краснодара. В ходе работ, было обнаружено связанное с могильником селище на территории санатория «Солнцедар», нижний слой которого относится к IV–III вв. до н.э., верхний – XI–XV вв. По мнению А.Л. Монгайта, Борисовский могильник близок не славянским памятникам, а Пашковскому могильнику № 1 по сходству керамики, оружия, украшений, фибул, что указывает на его связь с могильниками сармато-аланского круга². Обследованные в Прикубанье средневековые селища, в частности Ангелинское близ ст. Ивановской также, по мнению А.Л. Монгайта, характеризуют культуру адыгских племен и никаких славянских черт на этих памятниках не прослеживается.

Кубанский отряд Таманской экспедиции ИИМК в 1954 г. возглавила В.Б. Деопик (Ковалевская). Под ее руководством экспедиция провела разведки в Абинском, Крымском, Горячеключевском, Северском, Тахтамукайском, Теучежском районах, выявив и обследовав около 30 памятников³. В Крымском районе, у хут. Ястребовского, в 1957г. Кубанский разведочный отряд Северо-Кавказской экспедиции ИИМК под ее руководством провел раскопки средневекового поселения VII – XIV вв.⁴. В 1968 г. Причерноморский отряд Института археологии АН СССР под руко-

¹ Шилов В.П. Новые данные об Елизаветинском городище по раскопкам 1952г. // СА. XXIII. 1955. С. 228

² Монгайт А.Л. Отчет о работе Кубанского отряда Таманской экспедиции летом 1952г. Архив ИА РАН. Ф-1. Р-1. № 726, 1953; Он же: Некоторые средневековые археологические памятники Северо-Западного Кавказа// СА. XXIII. 1955. С. 332

³ Деопик В.Б. Отчет Кубанского разведочного отряда Таманской экспедиции 1954г. Архив ИА РАН. Ф-1. Р-1. № 983, 1955

⁴ Деопик В.Б. Отчет Кубанского отряда Северо-Кавказской экспедиции 1957г. Архив ИА РАН. Ф-1. Р-1. № 1609, 1958

водством Веры Борисовны произвел раскопки средневекового курганного могильника на р. Жане и обследование Хостинской и Монастырской крепостей в Сочи¹.

Разведки на Кубани проводил доцент кафедры этнографии и антропологии ЛГУ А.В. Гадло (1937-2002). В 1962 г. во главе Приазовского средневекового отряда Кобяковской экспедиции он провел разведки в Темрюкском и Ейском районах Краснодарского края². С 1966 г. А.В. Гадло руководил созданной М.И. Артамоновым при кафедре антропологии и этнографии ЛГУ Кавказской археолого-этнографической экспедицией. Работы включали в себя археологические разведки, раскопки, рекогносцировки, сбор этнографического материала. В круг научных интересов А.В. Гадло входило изучение керамики салтово-маяцкой культуры, а также вопросы истории Тмутараканского княжества³.

2.3. Основная проблематика археологии Северо-Западного Кавказа в послевоенных публикациях

В послевоенный период, работа исследователей помимо полевых изысканий включала публикацию и обобщение полученных материалов. Значительное накопление новых материалов позволило археологам перейти к большим обобщающим работам по истории древних культур Прикубанья и Северо-Западного Кавказа.

Вторая половина 1940-х – 1960-е гг. – время публикаций новых материалов и выхода первых обобщающих работ по **каменному веку**. Важные находки нижнепалеолитического времени, значительно удревнявшие время появления человека в Прикубанье, нашли отражение в статьях С.Н. Замятнина⁴ и А.А. Формозова⁵. В 1960-е гг. П.У. Аутлев издает монографию о нижнепалеолитической Абадзехской стоянке в Адыгее⁶, а А.А. Формозов подвел итоги изучения каменного века Прикубанья за весь предшествующий период. Автор наметил периодизацию каменного

¹ Ковалевская В.Б. Отчет Причерноморского отряда Северо-Кавказской экспедиции за 1968г. // Архив ИА РАН. Р-1. № 3694

² Гадло А.В. Отчет о работе Приазовского средневекового отряда Кобяковской экспедиции в 1962 г. // Архив ИА РАН. Р-1. 1963.

³ Гадло А.В. Византийские свидетельства о Зихской епархии как источник по истории Северо-восточного Причерноморья // Из истории Византии и византиноведения. Л., 1991

⁴ Замятнин С.Н. Некоторые данные о нижнем палеолите Кубани // Сборник музея антропологии и этнографии. Т. XII. Л., 1949

⁵ Формозов А.А. Нижнепалеолитические местонахождения Прикубанья (по данным разведок 1950г.) // КСИ-ИМК. Вып. XLVI. 1952. С. 31-41

⁶ Аутлев П.У. Абадзехская нижнепалеолитическая стоянка. Майкоп, 1963

века и поставил проблему локальных различий. Обращается внимание на почти полное отсутствие на Кубани памятников мезолита и высказывается предположение о возможности существования в Прикубанье дошелльских памятников (к моменту выхода монографии единственным таким известным местонахождением был карьер Цымбал на Тамани)¹. Монография А.А. Формозова явилась завершающим этапом более чем полувекового периода исследований каменного века Северо-Западного Кавказа.

После Великой Отечественной войны А.А. Иессен вновь поднимает проблему хронологии эпохи **ранней бронзы** Прикубанья. В статье «К хронологии «больших кубанских курганов» он доказывает, что «большие кубанские курганы» относятся не к концу эпохи бронзы или предскифскому периоду, а к раннему этапу освоения меди и намечает три стадии в развитии эпохи бронзы Северного Кавказа:

- раннекубанская культура, сменившая неолит и включающая два разновременных комплекса: Майкопский и Новосвободненский этап, совпадающий с ранним этапом дольменной культуры Прикубанья (2300 – 1700 лет до н.э.);

- среднекубанская или северо-кавказская культура, включающая памятники как Прикубанья, так и Пятигорско-Кабардинского района (1700 – 1000 лет до н.э.);

- позднекубанская (1000 – 700 лет до н.э.), после которой в Прикубанье уже начинается скифская эпоха².

А.А. Иессен также отмечает, что к 1950г., в Прикубанье не исследовано ни одного поселения эпохи бронзы и для хронологических построений использованы только погребальные комплексы и клады. А.А. Иессен дал, по сути, первую сводку памятников майкопской культуры и поставил конец продолжавшимся около 50 лет спорам о культурно-хронологическом месте «больших кубанских курганов».

В 1951г. вышла статья А.А. Иессена «Прикубанский очаг металлургии и металлообработки в конце медно-бронзового века», посвященная малоизученному периоду – эпохе поздней бронзы от конца II тысячелетия до н.э. до VII в. до н.э. А.А. Иессен делает вывод о существовании в эпоху поздней бронзы местного прикубанского центра металлургии и металлообработки, тесно связанного с кубан-

¹ Формозов А.А. Каменный век и энеолит Прикубанья. М., 1965

² Иессен А.А. К хронологии «больших кубанских курганов» // СА. Вып. XII. 1950. С. 198

ским, но имеющего свои особенности и дает общую схему хронологии памятников позднебронзового века Северо-Западного Кавказа¹.

А.А. Иессен также обращается к теме греческой колонизации Северного Причерноморья, считая, что колонизация явилась выражением двустороннего исторического процесса и была обусловлена всем предшествующим развитием как самих греков, в первую очередь ионийцев, так и местного населения степей. Основывать колонии заставляли греков прежде всего торговые интересы².

Развернувшиеся в послевоенные годы археологические работы привели к открытию в различных областях Северного Кавказа многочисленных погребальных и, что принципиально важно, бытовых памятников эпохи ранней бронзы. Важным этапом в изучении памятников ранней бронзы стали работы Е.И. Крупнова, поставившего вопрос о том, что культуру эпохи ранней бронзы Северного Кавказа следует именовать майкопской. В капитальной монографии «Древняя история Северного Кавказа» им широко привлечены прикубанские материалы³.

В послевоенный период существенно пополнились сведения о степных культурах эпохи бронзы юга СССР, в частности катакомбной. А.А. Иерусалимская в работе 1958 г. выделяет черты предкавказского варианта катакомбной культуры и предлагает ее периодизацию, включающую три этапа:

- I этап 1700 – 1500 гг. до н.э., синхронный с погребениями раннего («привольненского») этапа северокавказской культуры;

- на II этапе значительная часть памятников распространяется на юг, в левобережье Кубани и синхронна развитой срубной культуре (1500 – 1200 гг. до н.э.);

- III этап относится к самому концу эпохи бронзы – началу раннего железного века (1200 – 800 гг. до н.э.)⁴.

Обозначенная в работах В.А. Городцова, А.В. Шмидта, А.А. Иессена и других исследователей северокавказская культура эпохи бронзы (II тыс. до н.э.), пришедшая на смену майкопской культуре, рассматривается в работах В.И. Марковина конца 50-х – начала 60-х гг., с точки зрения ее происхождения и основных черт ма-

¹ Иессен А.А. Прикубанский очаг металлургии и металлообработки в конце медно-бронзового века// Материалы и исследования по археологии СССР. № 23. М., 1951

² Иессен А.А. Греческая колонизация Северного Причерноморья. Л., 1947. С. 89

³ Крупнов Е.И. Древняя история Северного Кавказа. М., 1960

⁴ Иерусалимская А.А. О предкавказском варианте катакомбной культуры// СА, № 2. 1958. С. 36-46

териальной культуры. Границы раннего этапа северокавказской культуры определены В.И. Марковиным с начала II тыс. до н.э. по 1700 г. до н.э. Второй этап, когда складываются основные черты погребального обряда и типы инвентаря обозначен с 1700 по 1500 гг. до н.э. Третий этап определен серединой II тысячелетия до нашей эры – концом II тысячелетия до нашей эры, когда носители северокавказской культуры приходят в соприкосновение с носителями степных культур (катакомбной и срубной) и меняется облик материальной культуры¹.

Монография В.И. Марковина явилась первым специальным обобщающим исследованием по эпохе средней бронзы Северного Кавказа, в которой автор подвел итоги многолетней историографии и предложил свою интерпретацию материалов периода развитой бронзы. Именно в работе 1960 г. В.И. Марковин закрепил понятие «северокавказская культура» за всеми памятниками II тыс. до н.э. на территории Северного Кавказа. Эта работа стала знаковой для изучения эпохи бронзы и во многом предопределила пути дальнейших исследований на ближайшие десятилетия.

В 1960 г. вышла сводная работа Л.И. Лаврова «Дольмены Северо-Западного Кавказа», в которой была проведена полная систематизация всех дольменных построек. В этом труде, своеобразном каталоге дольменов, учтено 1139 построек, известных со времени путешествия П.С. Палласа и до 1960 года². Л.И. Лавров также ввел в научный оборот т.н. «майкопскую надпись», найденную случайно в 1960 г. на территории Коэщевского городища³.

Обобщающие работы по **раннему железному веку** охватывали в основном проблемы истории меотской и сарматской культур. Значительную часть публикаций составляет введение в научный оборот новых памятников.

Первые выводы о характере населения Прикубанья в раннем железном веке появляются в 1949 г. в статье Н.В. Анфимова «К вопросу о населении Прикубанья в скифскую эпоху»⁴. Для восстановления этнографической карты Северного Кавказа раннескифского периода автор привлекает данные археологических исследований,

¹ Марковин В.И. О происхождении северокавказской культуры // СА. № 1. 1959. С. 3; Он же: Культура племен Северного Кавказа в эпоху бронзы. М, 1960. С.84.

² Лавров Л.И. Дольмены Северо-Западного Кавказа. Труды АбхИЯЛИ им. Д.И. Гулиа. XXXI. Сухуми, 1960.

³ Кузнецов И.В. Разделенные рекой (к истории этнографического кавказоведения на Северо-Западном Кавказе) // «Древняя и средневековая культура Адыгов». Всеросс. научн. конф. Нальчик, 2013. С.14

⁴ Анфимов Н.В. К вопросу о населении Прикубанья в скифскую эпоху // СА. Вып. XI. 1949. С. 241-260

полученные в результате раскопок и обследований на кубанских городищах. Он пересматривает точку зрения, сложившуюся к тому времени об эллинистическом или сарматском времени бытования многих памятников исследованных М.В. Покровским и В.А. Городцовым и удревняет время возникновения кубанских городищ до VI в. до н.э. Автор считает, что основным населением Прикубанья в скифскую эпоху были меоты и сарматы. По среднему и нижнему течению Кубани население было в основном оседлое, земледельческое, а в Закубанье – полукочевое. На основании рассмотренных материалов Н.В. Анфимов делает вывод о местном автотонном развитии общества в рассматриваемый период.

В конце 1940-х – начале 1950-х гг. появляются первые попытки периодизации меотской культуры. В 1948 г. Н.В. Анфимов на основании анализа инвентаря, а также обряда захоронений трех могильников (Усть–Лабинского № 2, Елизаветинского городища и Краснодарского городища за кожзаводами) предложил периодизацию меотской культуры выделив три периода: раннемеотский с VI по IV вв до н.э., среднемеотский III–II вв до н.э. и позднемеотский (делится на первую меото–сарматскую I–II вв. н.э. и вторую меото–сарматскую II–III вв. н.э. эпохи)¹. Несколькими годами позже Н.В. Анфимов анализируя материалы Усть–Лабинского могильника № 2 уточнил свою периодизацию выделив четыре хронологические группы (VI–V вв до н.э., IV – начало III в. до н.э., III – первая половина I вв до н.э., вторая половина I в. до н.э. – II в. н.э.). Эти хронологические группы в основном соответствуют историческим периодам жизни меотских племен². Однако, при всей важности данной публикации, Н.В. Анфимов издал погребальные комплексы не полностью, а частично (выборочно).

Данная периодизация легла в основу диссертации Н.В. Анфимова «Основные этапы развития культуры меото-сарматских племен Прикубанья (по материалам грунтовых могильников)» подготовленную по результатам раскопок меотских памятников за период с 1920-х до начала 1950-х гг. Диссертация Н.В. Анфимова явилась первым сводным исследованием, в котором охвачен весь период существования меотской культуры (с конца VII по III в. н.э.) и намечены основные этапы ее

¹ Миханкова В.А. Научная сессия ИИМК АН СССР и Государственного Эрмитажа, посвященная археологии Закавказья // КСИИМК. Вып. XXIV. 1949. С. 16–17

² Анфимов Н.В. Меото-сарматский могильник у станицы Усть-Лабинской // МИА. № 23. 1951. С. 155

развития¹. После раскопок Николаевского и Кубанского могильников 1958–1960 гг., Н.В. Анфимовым был добавлен в периодизацию протомеотский этап VIII – первой половиной VII в. до н.э.²

Попытки обобщения накопленного на тот момент материала по памятникам меотской культуры нашли отражение в монографиях Н.В. Анфимова, вышедших в 50-х гг. Наименование «меоты» рассматривается им как собирательный термин, объединяющий целый ряд родственных племен, живущих по берегам Меотиды. Косвенно отрицая миграционный путь развития, Н.В. Анфимов говорит об автохтонных корнях прикубанских племен. Влияние пришлых сарматских племен на местное меотское население отразилось в появлении у последних некоторых новых типов оружия, одежды, обрядов. Этим процессы сарматизации в Прикубанье и Восточном Приазовье в основном и ограничились. Господствующей осталась меотская культура, меотский язык. Часть сарматов, перешедших к оседлости и слившихся с меотами, была последними ассимилирована³. Дана этническая интерпретации курганов, относящихся к последним векам до н.э. и первым столетиям н.э. («Золотое кладбище», курганы в ст-це Ярославской, у х. Зубовского, ст-цы Геймановской, ст-цы Некрасовской, в г. Армавире). Не отрицая влияния сарматов на обряд и инвентарь погребений этих курганов, Н.В. Анфимов считает их «погребениями богатых слоев оседлого и полукочевого населения Прикубанья»⁴.

Многочисленные статьи Н.В. Анфимова посвящены различным аспектам истории и материальной культуры меотов. Им опубликованы новые памятники, рассматриваются вопросы территории расселения, погребального обряда, торговли с греческими городами, взаимоотношения с кочевниками, анализируются отдельные категории находок, в том числе античный импорт и т.д.⁵. Во многом благодаря ра-

¹ Анфимов Н.В. Основные этапы развития культуры меото-сарматских племен Прикубанья (по материалам грунтовых могильников). Автореф. дис. . . канд. ист. наук. М, 1954.

² Анфимов Н.В. Протомеотский могильник с. Николаевского // Сборник материалов по археологии Адыгеи. Т. II. Майкоп, 1961. С. 119; Он же: Новый памятник древнемеотской культуры (могильник хут. Кубанского) // Скифский мир. Киев, 1975. С. 48

³ Анфимов Н.В. Древние поселения Прикубанья, Краснодар, 1953.

⁴ Анфимов Н.В. Из прошлого Кубани, Краснодар, 1958.

⁵ Анфимов Н.В. Земляные склепы сарматского времени в грунтовых могильниках Прикубанья // КСИИМК. Вып. 16. 1947; Он же: Городище восточной окраины Боспорского государства (материалы к археологической карте Краснодарского края) // Историко-археологический сборник научно-исследовательского института краеведения и музейной работы. М, 1948. С. 142; Он же: Синопские остродонные амфоры эллинистической эпохи в Прикубанье // ВДИ. № 1. 1951. С. 110-128; Он же: К вопросу о внутренней торговле Прикубанья с Фанагорией (по поводу

ботам Н.В. Анфимова, в послевоенные годы был сделан существенный шаг в археологии раннего железного века Северо-Западного Кавказа¹.

Одновременно с Н.В. Анфимовым предложил периодизацию меотской культуры В.П. Шилов. Он разделил историю меотов на три этапа: конец VII – середина VI в. до н.э., V – начало IV в. до н.э., IV–I вв до н.э. В основу периодизации В.П. Шилова положены взаимоотношения меотских племен с Боспором и степень влияния Боспора на материальную культуру меотов². Работа В.П. Шилова явилась первой диссертацией по истории меотских племен Прикубанья, затрагивающей однако лишь ранний ее этап (конец VII – середину IV в. до н.э.). В.П. Шилов также предложил реконструкцию расселения меотских племен. Используя сведения античных авторов, надписи с титулами боспорских царей, данные топонимики и материалы раскопок, в основном городищ и могильников, он попытался локализовать как каждое племя в отдельности (синдов, торетов, псессов, дандариев, фатеев, досхов, тарпетов), так и обозначить границы распространения меотских племен в целом³.

Основные вехи истории племен Прикубанья отмечены в работах К.Ф. Смирнова. Подводя итоги более чем 100-летнему изучению памятников сарматской культуры он подчеркивает, что систематическое изучение рядовых памятников Поволжья, Дона и Кубани началось только в советский период и отмечает, что большинство материалов из раскопок городищ и грунтовых могильников Прикубанья (исследования Н.А. Захарова, А.А. Миллера, В.А. Городцова, М.В. Покровского, Н.В. Анфимова) не опубликованы. Раскопки меото-сарматских погребений Прикубанья I в. до н.э. – I в. н.э. дали все главные типы вещей среднесарматского этапа (или ступени А, согласно хронологической классификации, предложенной в 1927 г. П.Д. Рау)⁴. К.Ф. Смирнов считает, что последние два этапа развития сарматской культуры на ее родине – Поволжье (среднесарматский – I в. до н.э. – II в. н.э. и позднесарматский – II – IV вв. н.э.) вполне применимы для сарматов Северного

одноименной статьи И.Б. Зеест) // ВДИ. № 4. 1952. С. 84-87; Он же: Сложение меотской культуры и связи ее со степными культурами Северного Причерноморья // Проблемы скифской археологии. МИА. № 117. М., 1971

¹ Хачатурова Е.А., Пьянков А.В. Слово об учителе // Прошлое Кубани. Из наследия Н.В. Анфимова, Краснодар, 2010, с.8

² Шилов В.П. Население Прикубанья конца VII – середины IV века до н.э. по материалам городищ и грунтовых могильников. Автореф. дисс. к.и.н. М, 1951

³ Шилов В.П. О расселении меотских племен // СА. Вып. XIV. 1950. С. 121

⁴ Смирнов К.Ф. Итоги и очередные задачи изучения сарматских племен и их культуры // СА. Вып. XVII. 1953. С. 136

Причерноморья и во многом соответствуют уже намеченным этапам развития меото-сарматской культуры Прикубанья.

К.Ф. Смирнов также наметил основную линию развития этнического сближения сираков и меотов, отмечая влияние меотской культуры в погребениях «зубовско-воздвиженской» группы. Появление сарматов (прежде всего сираков) и их смешение с земледельческим меотским населением происходило, по археологическим данным, лишь с III–II вв. до н.э. и не нарушило дальнейшего развития местной, более высокой культуры меотов, приобретающей все более сарматские черты. Сарматский обряд прикубанских курганов I в. до н.э. – II в. н.э. не оставляет сомнений в значительном приливе сарматов из задонско-волжских степей. Раскопки могильников IV–V вв. н.э. (Пашковский могильник № 1) показали, что культура населения Прикубанья в это время развивалась на базе меото-сарматской культуры первых веков н.э.¹

В работе 1952 г. «Основные пути развития меото-сарматской культуры среднего Прикубанья», К.Ф. Смирнов впервые связал погребения «зубовско-воздвиженского» типа с сираками став родоначальником гипотезы сирако-аланской принадлежности курганов Среднего Прикубанья. Он также приходит к выводу об аланской принадлежности катакомб «Золотого кладбища» и их связи с памятниками Северного Прикаспия².

В послевоенное время выходят многочисленные публикации, посвященные анализу и интерпретации отдельных находок с территории Северо-Западного Кавказа. Ряд работ по материалам Прикубанья, хранящихся в Эрмитаже, принадлежат перу специалиста в области скифского искусства, руководителя скифской секции отдела истории первобытной культуры Эрмитажа А.П. Манцевич³.

Благодаря активным исследованиям **античных памятников** Тамани (Фанагория, Гермонасса) и северо-восточного Причерноморья (Горгиппия) их сельскохозяйственной территории (хоры) стали выходить обобщающие работы. В 1949 г.

¹ Смирнов К.Ф. О некоторых итогах исследования могильников меотской и сарматской культуры Прикубанья и Дагестана // КСИИМК. XXXVII. 1951. С. 159

² Смирнов К.Ф. Основные пути развития меото-сарматской культуры среднего Прикубанья// КСИИМК, XLVI, 1952. С. 3-18

³ Манцевич А.П. О золотой пластине из кургана Карагодеуашх (к толкованию сюжета)// СГЭ. Вып. 23. 1962. С. 41-43; Она же: Украшение щита из станицы Костромской// Эрмитаж за 200 лет (1764-1964). История и состав коллекций, работа музея. М-Л, 1966, кат. № 4; Она же: Остатки бронзового щита из IV Семибратнего кургана // СГЭ. Вып. 32. 1971. С. 64-66

вышел фундаментальный труд В.Ф. Гайдукевича «Боспорское царство»¹, подводящее итог многолетним исследованиям памятникам Боспора, в том числе азиатской его части. В том же 1949 г. вышла работа Д.П. Калистова «Очерки по истории Северного Причерноморья в античную эпоху»².

Различные аспекты политической истории, хозяйственной и культурной жизни античных городов Северного Причерноморья рассматриваются в работах В.Д. Блаватского³. В его экспедициях были разработаны основные принципы методики изучения античных памятников, а также использования и фиксации массового материала. В ходе раскопок Фанагории и Пантикапея была детально разработана система полевых записей, которая постепенно совершенствовалась и уточнялась в процессе ее применения в раскопках Боспорских городов⁴.

Одной из важнейших проблем в изучении истории античных городов Северного Причерноморья – вопросу о роли местной этнической среды (скифы, сарматы, меоты), посвящена статья В.Ф. Гайдукевича и С.И. Капошиной. Некрополи боспорских городов обнаруживают много черт, которые объясняются только как результат культурного взаимодействия греческого и «варварского» населения. Самобытная культура основной массы населения Боспора не была ни поглощена, ни вытеснена греческой цивилизацией. Греческие мастера, работая в городах Боспора, испытали на себе сильнейшее воздействие художественных вкусов и культурных традиций скифо-сарматского и меото-синдского населения. Керамика греческих типов, проникая в порядке торгового обмена в смежные с Боспором районы, например Прикубанье, использовалась местными гончарами в качестве образцов. Авторами делается вывод, что историческое значение античных городов северного Причерноморья определяется тем, что они были не только периферией античного мира, а являлись культурно-экономическими центрами, органически связанными с населением Скифии-Сарматии⁵.

¹ Гайдукевич В.Ф. Боспорское царство. Л, 1949

² Калистов Д.П. Очерки по истории Северного Причерноморья в античную эпоху. Л, 1949

³ Блаватский В.Д. Очерки политической истории Боспора в V-IV вв. до н.э. М., 1959; Он же: О строительном деле Фанагории// Доклады и сообщения исторического факультета МГУ. Вып. 9. 1959. С. 30-45

⁴ Блаватский В.Д. Приемы раскопок античных городов// Доклады и сообщения исторического факультета МГУ. Вып. 7. 1948. С. 62-81

⁵ Гайдукевич В.Ф., Капошина С.И. К вопросу о местных элементах в культуре античных городов Северного Причерноморья // СА. Вып. XV. 1951. С. 162

Археологический материал городов Боспора лег в основу фундаментального труда И.Б. Зеест по амфорной таре¹. На основе изучения керамической тары из меотских памятников Прикубанья, в работе «К вопросу о внутренней торговле Прикубанья с Фанагорией» рассматриваются вопросы боспоро-меотской торговли².

В 1956 г. в серии «Материалы и исследования по археологии СССР» вышел сборник статей «Фанагория», который подвел итоги многолетних исследований этого крупнейшего античного города азиатской части Боспора. В статьях Б.Д. Блаватского, М.М. Кобылиной, Н.М. Лосевой, И.Д. Марченко, Н.А. Онайко, Б.А. Рыбакова, Н.П. Сорокиной, Д.Б. Шелова затрагиваются различные аспекты хозяйственной и культурной жизни античной и средневековой Фанагории³.

И.Т. Кругликова на основе анализа керамического материала Фанагории рассматривает проблему этнического состава населения этого греческого центра⁴. Результаты ее исследований сельских поселений Боспора, показали тесную связь античных городов с земледельческой округой (хорой)⁵.

К середине 1960-х гг. оставался практически не изученным позднеантичный период в истории Боспорского государства. Кроме книги В.Ф. Гайдукевича «Боспорское царство», последняя из глав которой посвящена истории Боспора III–IV вв., в литературе не было серьезных попыток изучить причины, особенности и условия гибели античного общества на территории Боспора. Этот пробел в определенной мере восполнили работы И.Т. Кругликовой⁶.

Нумизматический материал из раскопок городов Азиатского Боспора (Патрея, Фанагории) и территории древней Синдики (Анапский район) опубликован в серии статей Ю.С. Крушкол⁷ и К.В. Голенко¹.

¹ Зеест И.Б. Керамическая тара Боспора // МИА. Вып. 83. 1960

² Зеест И.Б. К вопросу о внутренней торговле Прикубанья с Фанагорией. По материалам остродонных амфор из раскопок Елизаветинского и Семибратнего городищ // МИА. № 19. 1951. С. 107-118

³ Фанагория. Сборник статей. Под. ред. А.П. Смирнова // МИА. № 57. 1956

⁴ Кругликова И.Т. К вопросу о негреческом населении Фанагории (По материалам местной керамики) // ВДИ. № 1. 1950. С. 101-112

⁵ Кругликова И.Т. Исследование сельских поселений Боспора // ВДИ. № 2. 1963. С. 72; Она же: Роль земледелия в античных государствах Северного Причерноморья в ранний период их существования // КСИА. Вып. 109. 1967. С. 3-8

⁶ Кругликова И.Т. Города Боспора в III в. н.э. // Античный город. Сборник. М, 1963. С. 75; Она же: Боспор III – IV вв. н.э. в свете новых археологических исследований // КСИА. Вып. 103, 1965. С. 3-10

⁷ Крушкол Ю.С. Находки античных монет в Анапском районе // Нумизматика и эпиграфика. Вып. V. 1965. С. 51-55; Она же: Монеты из раскопок Патрея 1949-1951 гг. // ВДИ. № 3. 1958. С. 136-142; Она же: Монеты Фанагорийского городища раскопок 1937 и 1939 гг. Государственного исторического музея // СА. Вып. XV. 1951. С. 256

Во второй половине 1940-х гг. Институтом истории АН СССР была начата работа по расширенному переизданию свода боспорских надписей: IPE II (1890) и IV (1901) академика В.В. Латышева. В 1965 г. вышел в свет «Корпус боспорских надписей» - самое полное издание, включающее 1326 эпиграфических текста, найденных за полтора столетия на территории Боспорского царства².

Большой интерес ученых в послевоенные годы наблюдается к истории Синдики. В опубликованной в 1946 г. статье В.И. Мошинской «О государстве синдов» высказывается точка зрения о существовании государства у синдов, подтверждаемая наличием на территории Синдики двух крупных городищ: у ст. Варениковской (Семибратнее) и у ст. Раевской³.

Интересна работа А.К. Коровиной посвященная истории изучения Семибратних курганов. Приводя различные точки зрения ученых, изучавших памятник, она вводит в научный оборот планы Больших Семибратних курганов из раскопок В.Г. Тизенгаузена из архива ЛОИА и сравнивает конструкции гробниц с курганами Таманского полуострова, но отмечает их своеобразие. По анализу погребального инвентаря уточнена дата Малых Семибратних курганов (V в. до н.э.) и подчеркнута связь курганного некрополя с прилегающим городищем⁴.

Средневековая тематика представлена в вышедшей в послевоенные годы серии работ по истории и материальной культуре адыгских племен. В 1953г. В.П. Левашова подвергла всестороннему анализу Белореченский курганный могильник – яркий образец адыгской культуры XIV–XVI вв, раскопанный Н.И. Веселовским⁵. Вооружение средневековых адыгов изучено в специальной работе М.Л. Стрельченко⁶. Им также рассмотрены различные аспекты материальной культуры адыгов: хозяйство, орудия труда, конская упряжь, керамика, оружие. Реконструируя общественный строй и духовную культуру, М.Л. Стрельченко приходит к выводу о наличии у адыгов феодализма, тесно переплетенного с родовыми пережит-

¹ Голенко К.В. Монеты из случайных находок в Партэе // ВДИ. № 3. 1952; Он же: Клад монет, найденный в 1951г. в Патрэе // СА. № 2. 1957. С. 197-204

² Корпус боспорских надписей / Отв. ред. В.В. Струве. М., Л., 1965. – 951 с.

³ Мошинская В.И. О государстве синдов // ВДИ. № 3. 1946. С. 205

⁴ Коровина А.К. К вопросу об изучении Семибратних курганов // СА. № 2. 1957. С. 186

⁵ Левашова В.П. Белореченские курганы // Труды ГИМ. Вып. XXII, 1953. С. 163

⁶ Стрельченко М.Л. Вооружение адыгейских племен в X–XV вв. (по материалам Убинского могильника) // Наш край. Материалы по изучению Краснодарского края. Вып. 1. Краснодар, 1960. С. 140–157

ками. Рассмотрены вопросы распространения христианства у адыгов и влияние Золотой орды на дальнейшее развитие этого народа ¹.

Появляются обобщающие работы по истории адыгских племен². В статьях Л.И. Лаврова «О происхождении народов Северо–Западного Кавказа»³ и «Адыги в раннее средневековье»⁴, высказана точка зрения о происхождении адыгов от смешения меотов, синдов, зихов, керкетов и других племен, известных от античных авторов. Широкий круг интересов ученого нашел отражение также в анализе эпиграфических памятников Северного Кавказа эпохи средневековья⁵.

Результаты исследований салтово–маяцких памятников, в том числе средневековых слоев Таманского городища, нашли отражение в работах С.А. Плетневой. В работе «Средневековая керамика Таманского городища» на основании типологического анализа известных к началу 1960–х гг. типов керамики, С.А. Плетневой предложена периодизация средневековых слоев Таманского городища⁶.

К характеру и этническому составу населения Прикубанья эпохи средневековья обращается А.П. Смирнов. Изучая материалы Борисовского и Убинского могильников, он высказывал предположение, что трупосожжения в ящиках, а также находки керамики XI–XII вв. (сероглиняные сосуды с линейным орнаментом) на некоторых селищах вблизи Краснодара (у аула Тлюстенхабль, Прочноокопском селище № 1, у Корсаковской балки и у колхоза «Восточный пахарь») говорят о присутствии в Прикубанье славянского населения⁷.

Подводя итоги послевоенному периоду исследований, необходимо подчеркнуть его хронологические границы. Критериями, определившими нижнюю хронологическую границу периода явилось возобновление Краснодарским историко-

¹ Стрельченко М.Л. Материальная культура адыгейских племен Северо-Западного Кавказа в XIII-XV вв. Автореф. дис. ... канд. ист. наук. Л., 1969

² Очерки истории Адыгеи. Т. 1. Майкоп, 1957

³ Лавров Л.И. О происхождении народов Северо-Западного Кавказа // Сборник статей по истории Кабарды. Вып. 3. Нальчик, 1954

⁴ Лавров Л.И. Адыги в раннее средневековье // Сборник статей по истории Кабарды. Вып. 4. Нальчик, 1955. С. 19-64

⁵ Лавров Л.И. Эпиграфические памятники северного Кавказа на арабском, персидском и турецком языках. Ч. 1. Надписи X–XVII вв. М., 1966 – 300 с.

⁶ Плетнева С.А. Средневековая керамика Таманского городища // Керамика и стекло древней Тмутаракани. М., 1963

⁷ Смирнов А.П. К вопросу о формировании кабардинского народа по археологическим данным. Ученые записки Кабардинского НИИ, т. IV. Нальчик, 1948. С. 89

краеведческим музеем (Н.В. Анфимов) археологических исследований после перерыва, связанного с Великой Отечественной войной (сразу после освобождения Кубани в 1943 г.). Верхняя хронологическая граница периода определена концом 1960-х гг., когда на Северо-Западном Кавказе начинается масштабное мелиоративное строительство и как следствие - резкое увеличение археологических работ. В большинстве периодизаций отечественной археологии, послевоенный период заканчивается 1956 годом (XX съезд КПСС, окончание «эры сталинизма»), однако на провинциальную археологию Северо-Западного Кавказа этот факт существенно не повлиял. Гораздо большее значение имело увеличение количества полевых работ, географии научных учреждений, организовывавших экспедиции, расширение научной проблематики.

На основе анализа архивных источников и опубликованных материалов удалось выделить основные черты и особенности послевоенного периода:

- после окончания Великой Отечественной войны происходят крупные организационные изменения в структуре центральных археологических учреждений. С 1945 г. головным археологическим учреждением страны становится московская часть ИИМК (с 1959 г. – Институт археологии АН СССР). Формируется новая структура ИИМК, полевые отчеты стали сдаваться в Москву, в отдел полевых исследований, из Ленинграда в Москву были переведены важнейшие археологические издания;

- внутривосточные события в стране: «лысенковщина» (1948), кампания борьбы с космополитизмом (1949) затронули в основном центральные археологические учреждения. В результате «языковой дискуссии» 1950–1952 гг. была развенчана «яфетическая теория Н.Я. Марра», было покончено с засильем «теории стадиальности» и идеями неопределенного автохтонизма в развитии общества;

- со второй половины 1940-х гг. расширяется географический диапазон полевых исследований, начинают постоянную работу крупные многолетние экспедиции центральных научно-исследовательских организаций: Северо-Кавказская, Синдская, Таманская, Фанагорийская, Анапская экспедиции (ИИМК/ИА АН СССР), Кубанская, Северо-Кавказская экспедиции (ЛОИИМК), отряд Фанагорийской экспедиции (ГМИИ), Северо-Кавказская экспедиция (Государственный Эрмитаж);

- активно ведут работы региональные музеи (Краснодарский историко-краеведческий музей, Анапский, Сочинский, Туапсинский краеведческие музеи), научные (Адыгейский НИИ) и образовательные (КГПИ) учреждения. Если в довоенные годы исследования носили случайный и эпизодичный характер, то после войны исследования в регионе приобретают стабильный характер. Проводятся обширные разведочные работы, в основном в плановом порядке;

- ведущая проблематика в археологии Северо-Западного Кавказа послевоенного периода является продолжением начатых довоенных исследований. Работы проводятся по пяти основным направлениям, сформировавшимся в 1930-е гг. - палеолит, эпоха бронзы, ранний железный век, античность, средневековье:

1) благодаря изысканиям по первобытной эпохе, во много раз выросло число известных палеолитических местонахождений. Важными явились находки нижнепалеолитического времени, что удревнило время появления человека на Северо-Западном Кавказе. Продолжилось изучение памятников мустьерской эпохи. В 1960-е гг. было открыто множество позднепалеолитических пещер и навесов в бассейнах рек Белой, Лабы, в районе Туапсе. В конце 1950-х годов проведены первые в Краснодарском крае исследования поселений эпохи неолита и энеолита. В послевоенный период появляются первые обобщающие работы по каменному веку Прикубанья.

2) эпоха бронзы: впервые исследованы поселения майкопской культуры, изучение дольменных памятников приняло ежегодный систематический характер, опубликованы работы уточняющие хронологическое положение майкопских древностей.

3) активно изучаются памятники раннего железного века (в основном меотской культуры), позволившие поставить ряд важнейших проблем развития социального строя, сложения культурных и этнических общностей. В частности, в конце 1940-х – начале 1950-х гг. появляются первые попытки периодизации меотской культуры, реконструируются основные вехи истории племен Прикубанья. Изучению подвергались в основном памятники поселенческого типа и грунтовые могильники. Курганные древности раннего железного века почти не раскапывались, что также является особенностью послевоенного периода.

4) продолжают исследоваться античные памятники Тамани и северо-восточного Причерноморья, их сельскохозяйственная территория (хора). Интен-

сивно исследуется Фанагория, Гермонасса, проводятся разведки и охранные раскопки в Горгиппии, в районе Новороссийска и Геленджика, стали проводиться подводные экспедиции. Археологический материал используется в обобщающих монографиях по истории Боспорского царства. Проводятся комплексные экспедиции, изучающие для решения поставленных задач широкий хронологический диапазон — от античности до средневековья.

5) в проблематике средневековой истории основными направлениями продолжает оставаться изучение Тмутаракани (средневековых слоев Таманского городища), а также происхождение адыгов. Появляются обобщающие работы по истории и материальной культуре адыгов.

- в послевоенный период на новый уровень выходит методика проведения полевых археологических работ. Памятники поселенческого типа исследуются при помощи послойного раскрытия больших площадей, раскопки курганов ведутся под снос. При этом все активнее используется строительная и землеройная техника (скреперы и бульдозеры) для удаления отработанной земли из раскопов.

- в послевоенный период к вопросам сохранения объектов археологического наследия обращаются на государственном уровне. Научное исследование археологических памятников, находящихся в зоне строительства стало обязательным. Это предопределило огромный размах полевых работ. В 60–е гг. на государственную охрану были поставлены такие известные памятники археологии Краснодарского края, как Горгиппия, Семибратнее городище, Ильская палеолитическая стоянка, археологические комплексы «Фанагория», «Патрей», «Гермонасса-Тмутаракань», городища «Раевское», «Батарейка» в х. Краснобатарейном и др.

Однако оставались и нерешенные проблемы. В послевоенный период продолжала наблюдаться неравномерность в археологической изученности памятников региона, накопление материалов идет неравномерно как в территориальном плане, так и в хронологическом. Если памятники эпохи бронзы (особенно позднего этапа ее развития) исследованы достаточно полно, то этого нельзя сказать о памятниках неолита и энеолита. Остро ощущается недостаток в местных специалистах, явившийся следствием разгрома краеведения и репрессий 1930-х годов, на одно из первых мест выдвигается проблема охраны памятников археологии в связи с нарастающими объемами мелиоративного и курортного строительства.

Глава 3. Новостроечный период археологического изучения Северо-Западного Кавказа (1969–1991 гг.)

3.1. Формирование основных региональных научных центров археологических исследований

Археологические работы на новостройках стали характерной чертой советской археологии. В соответствии с принятым в 1976 г. законом «Об охране и использовании памятников истории и культуры» крупнейшие научные центры стали создавать отделы охранных раскопок, хоздоговорные и новостроечные экспедиции¹. С началом строительства в 1969 г. Краснодарского водохранилища и оросительных систем начинается качественно новый этап в археологии региона характеризуемый прежде всего резким увеличением количества новостроечных экспедиций и объемов археологических раскопок, а также началом самостоятельной работы многих молодых археологов, ставших впоследствии известными учеными.

Крупномасштабные мелиоративные работы 1970-х – 1980-х гг. по строительству рисовых оросительных систем в Восточном Приазовье, правобережье Кубани и Закубанье (строительство Краснодарского водохранилища, Понуро-Калининской, Закубанской, Краснодарской оросительных систем), а также новостройки привели к массовым раскопкам прежде всего степных курганов и грунтовых могильников.

В этот период в регионе работали многочисленные экспедиции из Краснодара (КГИАМЗ им. Е.Д. Фелицына, КубГУ, Краевого Комитета по охране памятников истории и культуры), Майкопа (АГПИ и АНИИЯЛИ), музеев Армавира, Анапы, Новороссийска, Тамани, Туапсе. Помимо научных центров Москвы и Ленинграда (Институт археологии АН СССР, Ленинградское отделение ИА АН СССР, Эрмитаж, ГМИИ им. А.С. Пушкина, ГМИНВ), на Кубани стали работать экспедиции региональных вузов: Волгоградского, Северо-Осетинского, Самарского, Саратовского, Уральского университетов.

Основной объем работ по охранно-спасательным исследованиям (разведки и раскопки) памятников, попадающих в зону затопления водохранилища был поручен

¹ Массон В.М. Исследования на новостройках – новая функция советской археологической науки // Археологические исследования в зонах мелиорации: итоги и перспективы их интенсификации. Л., 1985. С. 3

Краснодарскому историко-краеведческому музею¹. В этот период музей по прежнему оставался основным археологическим центром Кубани. В 1977 г. он был преобразован в Краснодарский государственный историко-археологический музей-заповедник, в состав которого (в качестве филиалов) вошли памятники мирового значения: Гермонасса-Тмутаракань в ст. Тамань, Горгиппия в Анапе и еще 8 краеведческих музеев.

В связи с активным строительством Краснодарского водохранилища под раскопки попадали десятки памятников археологии. Основные памятники в зоне строительства были расположены по правой террасе реки Кубани (в основном городища и могильники), а также курганы на левобережье Кубани. В 1969 г. Н.В. Анфимовым были проведены обширные разведочные работы по определению объемов охранно-спасательных работ. В первую очередь раскопки предстояло провести на городищах: Пашковском № 4 («Хорольское городище»), Пашковском № 5 («Козубское городище»), Пашковском № 6 («Голубовское городище»), могильнике № 3 ст. Пашковской, курганов близ а. Лакшукай, Тлюстенхабль, Ленинохабль, Эдепсукай, Начерзий².

К сожалению, дальнейшие раскопки городищ, проведенные Н.В. Анфимовым в зоне строительства Краснодарского водохранилища, проводились с серьезными нарушениями методики (раскопки велись при помощи скреперов). Это привело к утрате большей части культурного слоя Пашковских V и VI городищ, Казазовского городища, Старокорсунского городища № 2³. Также имело место проведение Н.В. Анфимовым в 1976 г. работ без открытого листа. Отделом полевых исследований Института археологии АН СССР в 1977 г. был поднят вопрос о деквалификации, как полевых работников, ряда археологов (в т.ч. Н.В. Анфимова), практикующих раскопки без соответствующего разрешения и не представляющих отчеты о проведенных работах⁴. Методика раскопок, способы подачи материала и научные взгляды Н.В. Анфимова, сформировавшиеся под влиянием М.В. Покровского и В.А. Городцова, все более устаревали и подвергались критике коллег. Критика ка-

¹ Стругова М.Р. Научно-исследовательская работа КГИАМЗ в 1970-е годы // *Historia Caucasica*. Вып. 7. Краснодар, 2010. С. 40

² Анфимов Н.В. Материалы археологических работ в зоне Краснодарского руслового водохранилища / Архив КГИАМЗ. № НА-101. 1969

³ Каменецкий И.С. История изучения меотов. М., 2011. С. 135

⁴ От Отдела полевых исследований // СА. № 1. 1977. С. 325

салась зачастую непрослеженных во время раскопок могильных конструкций, выведения при расчистке погребений и сопровождающего его инвентаря на земляные площадки-«столики», обобщенно-суммарные описания памятников и категорий находок, упорное следование идеям автохтонизма. Известно также и нежелание Н.В. Анфимова кого бы то ни было допускать к памятникам Кубани. С этим столкнулись В.П. Шилов¹, К.Ф. Смирнов, И.С. Каменецкий² и другие исследователи.

Сотрудники Краснодарского историко-краеведческого музея и студенческие отряды Кубанского госуниверситета, руководимые Н.В. Анфимовым организовали две экспедиции по исследованию памятников, попадавших в зону строительства: Старокорсунскую и Роговскую³. В 1970–1971 гг. Г.Н. Баков совместно с Н.В. Анфимовым (в 1971 г. открытый лист был выдан Н.В. Анфимову) руководил работой Роговской археологической экспедицией музея по раскопкам курганов по левобережью р. Кирпили у ст. Роговской Тимашевского района. Всего было исследовано 8 курганов эпохи бронзы⁴. В трех курганах были открыты остатки деревянных четырехколесных повозок новотитаровской культуры⁵. В 1971г. Г.Н. Баков провел работы по исследованию разрушаемого кургана в ст. Тбилисской и раскопки кургана близ ст. Ивановской Красноармейского района⁶. В 1972 г. незадолго до увольнения из музея, Г.Н. Баков провел исследования могильника Пашковского городища № 5 в зоне производства гидротехнических работ строящегося водохранилища⁷.

Сотрудник музея Н.А. Кладько в 1969 г. провела раскопки на Воронежском могильнике № 3, а в 1972 г. совместно с Н.В. Анфимовым - раскопки Пашковского могильника № 6⁸.

В 1972 г. отрядом Краснодарского музея на раскопках Гатлукаевского городища № 2 у а. Казазово руководила выпускница исторического факультета Кубан-

¹ Лукьяшко С.И. Елизаветовское городище и могильник в работах В.П. Шилова // Вестник ВолГУ. Серия 4. История. Регионоведение. Международные отношения. Т. 23. № 3. 2018. С. 14

² Каменецкий И.С. История изучения меоты. М.: Таус, 2011. С. 134–135

³ Стругова М.Р. Научно-исследовательская работа КГИАМЗ в 1970-е годы // *Historia Caucasica*. Вып. 7. Краснодар, 2010. С. 44

⁴ Баков Г.Н. Отчет о раскопках курганов близ ст. Роговской в 1970-1971гг. // Архив ИА РАН. Р-1. 1977

⁵ Анфимов Н.В. Раскопки на Кубани // АО 1971 года. М., 1972. С. 140-142

⁶ Баков Г.Н. Отчет о раскопках кургана близ ст. Ивановской в 1971г. // Архив КГИАМЗ. НА № 431.

⁷ Анфимов Н.В. Отчет о раскопках Пашковского 5-го могильника в 1972 г. // Архив ИА РАН. Ф-1. Р-1. № 6505

⁸ Улитин В.В. Косские амфоры середины – второй половины IV в. до н.э. в Краснодарской группе меотских памятников (по материалам Елизаветинского могильника № 2 и Пашковского могильника № 6) // Четвертая Абхазская Международная археологическая конференция. Тезисы докладов. Сухум, 2013. С. 96

ского государственного университета Е.А. Хачатурова (Ярковая). В 1973 г. она провела раскопки кургана в х. Бойко-Понура Тимашевского района, в котором был обнаружен железный шлем, позднее определенный как кельтский II в. до н.э.¹. В 1974 г. она копала меотский грунтовый могильник под г. Абинском, где было исследовано 40 погребений VIII – VII вв. до н.э.². В 1975–1976г. Е.А. Ярковая руководила экспедициями музея по раскопкам курганов в ст. Новомышастовской, Федоровской и Ивановской Красноармейского района³.

Большой объем археологических исследований на территории Краснодарского края и Адыгеи в 1970–1980-е гг. провел А.М. Ждановский. В 1975 г. он возглавил экспедицию КГИАМЗ по раскопкам могильника у аула Ленинохабль, в зоне затопления водохранилища. Было исследовано 79 погребений двух хронологических групп: II–III вв. и XIV–XV вв.⁴. В 1976 г. он провел раскопки 34 курганов близ а. Начерзий Теучежского района Адыгеи, в основном датируемых IV в. до н.э.⁵. В 1977–1978 гг. на территории Тбилисской откормочной базы А.М. Ждановский исследовал 8 курганов, принадлежавших известному «Золотому кладбищу» с захоронениями в катакомбах I–II вв. н.э. В 1979 г. совместной экспедицией КГИАМЗ и КубГУ у хут. Песчаный был исследован 6-метровый курган, среди впускных погребений которого оказалось богатое захоронение сарматской жрицы⁶. В 1980 г. руководил экспедицией КубГУ на городище № 2 у хут. Ленина, а в 1988–1989 гг. провел спасательные раскопки средневековой крепости на мысе Малый Утриш.

Первым заведующим отделом археологии КГИАМЗ в 1978-1982 годах была Л.А. Булава (1948-1985). В 1976 г. вместе с Н.В. Анфимовым она провела раскопки кургана в ст. Васюринской, в котором была найдена золотая пластина-обкладка ритона IV в. до н.э.⁷. В том же году руководила археологической экспедицией по раскопкам курганов в птицесовхозе «Лебяжий остров» Брюховецкого района¹.

¹ Ярковая Е.А. Отчет о раскопках кургана в колхозе «Дружба» Тимашевского района, хут. Бойко-Понура, 1972-1973 гг. // Архив КГИАМЗ. НА-313

² Ярковая Е.А. Материалы археологической экспедиции в колхозе XXII партсъезда Абинского района, 1974 г. // Архив КГИАМЗ. НА-268

³ Ярковая Е.А. Дневник археологической экспедиции в ст. Новомышастовскую Динского района, 1975 г. // Архив КГИАМЗ. НА-276

⁴ Ждановский А.М. Раскопки могильника в ауле Ленинохабль // АО 1975 года. М, 1976

⁵ Ждановский А.М., Дитлер П.А. Курганный могильник близ аула Начерзий // АО 1976 года. М, 1977

⁶ Ждановский А.М. Исследования в Тбилисском районе Краснодарского края // АО за 1979г. М, 1980

⁷ Хачатурова Е.А. Золото потомков Геракла. Народы Прикубанья IV в. до н.э. – III в. н.э. Каталог выставки в ГИМ. Краснодар, 2015. С. 36

С 1978 г. начал самостоятельные исследования выпускник исторического факультета КубГУ, заведующий отделом археологии КГИАМЗ (с 1985 по 1998 гг.) В.А. Тарабанов (1950-2006). В 1978 г. он провел раскопки курганов в Белореченском районе², а в 1980-1981 гг. исследовал два селища: № 2 и № 3 хут. им. Ленина на берегу Краснодарского водохранилища. В 1985 г. вместе с Ю.А. Шаталиным провел раскопки курганов у ст. Новокорсунской и в пос. «Садовод» Тимашевского района³. В 1986 - 1988 гг. В.А. Тарабанов копал протомеотский могильник Казазово-III, а в 1986 г. – средневековый кремационный могильник Казазово-II. В 1987 г. на могильнике Старокорсунского городища № 3 он исследовал 101 погребение IV в. до н.э. – II вв. н.э.⁴

Значительный объем исследований принадлежит В.Н. Каминскому (1957-1992), руководившему археологическими экспедициями КГИАМЗ с 1980 по 1991 гг.⁵. Основные работы проводились им в восточных районах Краснодарского края. В 1981 г. он руководил Урупской экспедицией по исследованию грунтового могильника Мостовой в зоне строительства моста через р. Уруп близ ст. Отрадной⁶. В 1982 и 1985 гг. во главе Лабинской экспедиции копал курганы к юго-западу от ст. Михайловской Курганинского района. Из 142 исследованных погребений, наиболее многочисленную группу составляли погребения сарматского времени III в. до н.э. – II в.н.э.⁷. В 1986 г. совместно с Н.Е. Берлизовым он провел раскопки курганов на окраине г. Курганинска. В насыпь одного из курганов были впущены 103 сармат-

¹ Булава Л.А. Материалы археологической экспедиции в птицеводстве «Лебяжий остров» Брюховецкого района // Архив КГИАМЗ. НА-217. 1976

² Тарабанов Ю.А. Отчет о раскопках восьми курганов в колхозе им. Кирова Белореченского района в 1978г. // Архив ИА РАН Р-1. № 7086

³ Шаталин Ю.А., Тарабанов В.А. Отчет о раскопках курганов в пос. «Садовод» Тимашевского района Краснодарского края в 1985 г. // Архив КГИАМЗ. НА-436. 1985

⁴ Тарабанов В.А. Отчет о проведении охранно-спасательных раскопок грунтового могильника городища № 3 ст. Старокорсунской (Советский район г. Краснодара) в 1987 г. // Архив ИА РАН. Р-1. № 12128

⁵ Памяти Владимира Николаевича Каминского // Древности Кубани и Черноморья. *Studia Pontocavcasica I*. Краснодар, 1993. С. 3-4

⁶ Каминский В.Н. Отчет о раскопках могильника Мостового в ст. Отрадной Отраденского района Краснодарского края в 1981 г. // Архив ИА РАН. Р-1. № 8814

⁷ Каминский В.Н. Отчет о раскопках курганов в ст. Михайловской Курганинского района Краснодарского края в 1982 г. // Архив ИА РАН. Р-1. № 9260; Он же: Отчет о раскопках курганов у ст. Михайловской Курганинского района Краснодарского края в 1985 г. // Архив ИА РАН. Р-1. № 10116

ских погребения, 15 захоронений лошадей и жертвенно-поминальный комплекс¹. В 1987 г. во главе Восточно-Закубанской экспедиции провел исследования памятников в Мостовском и Лабинском районах в зоне строительства Краснодарской АЭС. В результате было открыто 4 аланских городища и проведены раскопки поздне-средневекового курганного могильника у х. Свободный Мир². В 1987–1989 гг. провел раскопки в Гамовской балке в Отрадненском районе, а также открыл средневековое аланское городище Куньша в Лабинском районе, площадью более 300 га³.

Пошел по стопам отца И.Н. Анфимов. В 1978 г. он провел раскопки Елизаветинского могильника № 2, попадавшего в зону строительства канализационного коллектора. Всего было исследовано 107 погребений трех хронологических групп: IV–II вв. до н.э., I–II и IV–VI вв. н.э. Из наиболее крупных его работ - раскопки в 1980 г. городища № 2 хут. им. Ленина, Новолабинского городища № 2 в 1984 г., меотского селища второй половины IV–III вв. до н.э. у ст. Старонижестеблиевской в 1986 г., где был найден клад из 1202 пантикапейских монет начала III в. до н.э.⁴ Близ хутора Малаи Калининского района в 1988 г. он провел раскопки курганов в зоне мелиоративных работ.

Эпизодичные работы в зоне Краснодарского водохранилища провел старший научный сотрудник КГИАМЗ А.З. Аптекарев. В 1980 г. он копал городище № 2 хутора им. Ленина, а в 1981 г. исследовал разрушающуюся часть грунтового могильника городища № 2 у хутора им. Ленина⁵. В 1982 г. А.З. Аптекарев провел раскопки кургана на землях колхоза им. Мичурина Красноармейского района, из которого происходит шлем типа «жокейская шапочка»⁶.

¹ Каминский В.Н., Берлизов Н.Е. Отчет о раскопках кургана-кладбища в городе Курганинке Курганинского района Краснодарского края в 1986 году. // Архив ИА РАН. Р-1. № 11415; Они же: Исследование курганов в Закубанье // АО 1986 г. М., 1988. С. 127

² Каминский В.Н. Отчет об исследовании археологических памятников в зоне строительства Краснодарской АЭС в 1987 году // Архив ИА РАН. Р-1. № 12013

³ Каминский В.Н. Отчет о работах Восточно-Закубанской археологической экспедиции в 1989 году. // Архив КГИАМЗ. Отд. III. № 486

⁴ Анфимов И.Н. Отчет о раскопках меотского поселения близ станицы Старонижестеблиевской Красноармейского района (Краснодарский край) в 1986 г. по открытому листу № 667 // Архив ИА РАН. 1987. Р-1. № 11947

⁵ Аптекарев А.З. Научный отчет по раскопкам городища № 2 х. им. Ленина (открытый лист № 545) // Архив ИА РАН. Р-1. № 8786. 1980; Он же: Отчет по исследованию разрушающейся части грунтового могильника городища № 2 у х. им. Ленина (открытый лист № 33) // Архив ИА РАН. Р-1. № 8785. 1981

⁶ Аптекарев А.З. Шлем-подражание из Прикубанья // Древности Кубани: материалу к семинару. Краснодар, 1986. С. 7–8

Ю.А. Шаталин в 1982 и 1984 г. провел раскопки курганов в ст. Старонижестеблиевской, в одном из которых были обнаружены древнейшие комплексы эпохи энеолита¹. В 1983 г. Ю.А. Шаталин провел раскопки курганов в Белореченском районе в зоне строительства Белореченского химзавода², а в 1984 г. руководил экспедицией КГИАМЗ по охранно-спасательным раскопкам курганов в зоне строительства Тиховского гидроузла в Крымском районе.

А.В. Пьянков в течение нескольких полевых сезонов руководил Южно-Кубанской археологической экспедицией КГИАМЗ. В 1984-1986 гг. он провел раскопки курганного могильника Малоубинский-1 в Северском районе³, двух курганов могильника Белевцы-2 в Динском районе⁴, а также курганных групп Черноклен, Бугундырь IV и кургана Заячий в Абинском районе⁵. В 1987 г. А.В. Пьянков вел работы на строительстве Краснодарской Атомной электростанции в Мостовском районе исследовав 5 курганов могильника Центрлаба-2 и 23 кургана могильника Центрлаба-3⁶. В 1988 г. вместе со школьниками из краеведческого кружка абинской гимназии № 47 и учителями Г.Ф. Акимченко и В.П. Пономаревым провел раскопки курганов в урочище Циплиевский кут в Абинском районе. В 1990 г. начал раскопки средневекового грунтового могильника Бжид I в Туапсинском районе. В течение нескольких последующих сезонов было вскрыто около 10 тыс. кв.м. могильника и исследовано 175 погребений относящихся к двум хронологическим группам: III–VII вв. и X–XIV вв.⁷.

С 1984 года начал исследования руководитель Приазовской археологической экспедиции КГИАМЗ Н.Ф. Шевченко. В 1984 и 1986 гг. близ х. Бабиче-

¹ Шаталин Ю.А. Отчет о раскопках кургана на землях колхоза им. Калинина Красноармейского района Краснодарского края // Архив ИА РАН. Р-1. № 9511. 1982; Он же: Отчет о раскопках у станицы Старонижестеблиевской в 1984 г. // Архив ИА РАН. Р-1. № 3642

² Шаталин Ю.А. Отчет о раскопках курганов в районе строительства Белореченского химзавода Белореченского района Краснодарского края в 1983г. // Архив ИА РАН. Р-1. № 9512. 1983

³ Пьянков А.В. Отчет о раскопках курганов Малоубинского курганного могильника № 1 Северского района Краснодарского края в 1984 году. // Архив ИА РАН. Р-1. 1985

⁴ Пьянков А.В. Отчет о раскопках двух курганов у ст. Новотитаровской Динского района Краснодарского края в 1985 году. Краснодар, 1987 // Архив ИА РАН. Р-1. 1987

⁵ Пьянков А.В. Отчет о раскопках девяти курганов у г. Абинска Краснодарского края в 1986 г. Краснодар, 1987 // Архив ИА РАН. Р-1. № 11616.

⁶ Пьянков А.В. Отчет о раскопках курганов могильников Центрлаба-2 и 3 Мостовского района Краснодарского края в 1987 году. Краснодар, 1988 // Архив ИА РАН. Р-1.

⁷ Пьянков А.В. Отчет о раскопках части грунтового могильника Бжид-I в Туапсинском районе Краснодарского края в 1990 г. Краснодар, 1991. Архив ИА РАН. Р-1. № 15133

Кореновский он провел раскопки курганной группы Пролетарская I¹, а в 1987–1991 гг. руководил работами Приазовской экспедиции на городищах Кирпильской группы: Роговском № 1 и Новоджерелиевском № 3. Важнейшим итогом экспедиции было исследование серии жилищ, фиксация планировки нижнего поселка и цитадели, исследование некрополя начала I в. до н.э.².

Научный сотрудник отдела археологии КГИАМЗ А.В. Кондрашев в 1986–1990 гг. проводил спасательные раскопки грунтового могильника на юго-восточной окраине ст-цы Старокорсунской. Было исследовано 273 погребения датируемых IV в. до н.э. – II в. н.э. В 80-е годы А.В. Кондрашевым начаты подводные археологические исследования, которые проводятся Краснодарским историко-археологическим музеем-заповедником с тех пор почти ежегодно. В 1989 г. подводный отряд КГИАМЗ под руководством А.В. Кондрашева провел подводные разведки прибрежных участков Анапского района и в Новороссийской бухте, обнаружил остатки крупного парусного судна XVIII в.

В 1987 г. получил Открытый лист выпускник исторического факультета КубГУ О.Ф. Жупанин. Во главе отдельного отряда в составе Краснодарской археологической экспедиции КГИАМЗ под руководством В.Н. Каминского, он провел раскопки кургана в Мостовском районе, а в 1988 г. - в Отрадненском районе. В 1989 г. О.Ф. Жупанин копал курганы в Кореновском районе и в 1990 г. на площадке строительства Краснодарской ГРЭС у п. Мостовского³. К сожалению, материалы раскопок О.Ф. Жупанина не опубликованы.

Сотрудник отдела археологии КГИАМЗ И.В. Каминская (Цокур) в 1988 г. руководила Гамовским отрядом Восточно-Закубанской экспедиции по раскопкам скального могильника Гамовская балка в Отрадненском районе⁴. В 1989 г. она провела раскопки на средневековом аланском городище Куньша у ст. Ахметовской

¹ Шевченко Н.Ф. Отчет о раскопках курганной группы Пролетарская I в Краснодарском крае в 1984 г. // Архив КГИАМЗ. Ф. Р-3. № 439. 1984; Он же: Отчет Кореновской экспедиции за 1986 г. // Архив ИА РАН. Р-1. № 11359. 1986

² Шевченко Н.Ф. Племена Восточного Приазовья на рубеже эры. Труды Приазовской археологической экспедиции. Т. 1. Ростов-на-Дону, 2013

³ Жупанин О.Ф. Научный отчет о проведении археологических исследований пяти курганов в зоне строительства Краснодарской ГРЭС на южной окраине п. Мостовского Краснодарского края в 1990г. // Архив ИА РАН. Р-1. № 17281

⁴ Каминская И.В. Отчет о раскопках Гамовского отряда на могильнике Гамовская балка и городище Первомайском в 1988 году // Архив ИА РАН. Р-1. № 13117

Лабинского района. В 1991 г. И.В. Каминская руководила Лабинским отрядом проводившим охранные раскопки на поселении Каменные Столбы у ст. Ахметовской и на территории могильников Гамовская балка и Балабанка в Отрадненском районе.

В конце 1970-х и в 1980-е годы немалый объем исследований на территории Краснодарского края и Адыгеи провел А.А. Нехаев. С 1977 по 1985 гг. он руководил археологическим кружком Краснодарского дворца пионеров и школьников, а в 1980-е гг. работал инспектором по охране памятников. В 1978–1980 гг. А.А. Нехаев исследовал курганы у ст. Раздольной в Кореновском районе¹. В 1981 г. во главе экспедиции КГИАМЗ он открыл энеолитическое поселение Свободное у с. Красногвардейского, которое затем копал в течение нескольких полевых сезонов². Важным итогом работ было открытие на поселении жилого комплекса эпохи энеолита³. В 1985 г. на р. Ульке А.А. Нехаев открыл захоронения майкопской культуры, исследовано поселение эпохи бронзы у ст. Еленовской Красногвардейского района и проведены раскопки курганов с погребениями раннескифского времени на р. Белой у х. Гавердовского в Майкопском районе⁴. В 1987 г. после серии разведочных работ в бассейне р. Лабы, провел раскопки энеолитического поселения у ст. Ахметовской⁵.

В составе Краснодарской археологической экспедиции КГИАМЗ Н.В. Волкодав в 1982 г. провела раскопки кургана на ОПХ «Рассвет»⁶. О.П. Куликова в 1978 г. провела раскопки двух курганов у поселка Водный⁷. В 1980 г. она также руководила отрядом Краснодарской экспедиции, проведя раскопки меотского могильника у хут. им. Ленина. Всего было исследовано более 200 погребений, в основном IV–II

¹ Нехаев А.А. Отчет о раскопках курганов в Кореновском районе Краснодарского края в 1978 г. // Архив ИА РАН. Ф-1. Р-1. № 3329, 3329а. 1978; Он же: Раскопки курганов в Кореновском и Динском районах Краснодарского края // АО за 1977г. М, 1978

² Нехаев А.А. Отчет о раскопках экспедиции Краснодарского государственного историко-археологического музея-заповедника в Красногвардейском районе Адыгейской АО в 1982 году. // Архив ИА РАН. Р-1. № 9417; Он же. Домайкопская культура Северного Кавказа // АВ. № 1. 1992

³ Нехаев А.А. Отчет Адыгейской археологической экспедиции о работах на территории Краснодарского края в 1986 г. // Архив ИА РАН. Р-1. № 14072, 14073. 1986

⁴ Нехаев А.А. Отчет о работах Адыгейской археологической экспедиции на территории Красногвардейского, Майкопского и Шовгеновского районов Адыгейской автономной области в 1985 г. // Архив ИА РАН. Р-1. № 10923. 1985

⁵ Нехаев А.А. Отчет о раскопках Адыгейской археологической экспедиции на территории Красногвардейского района Адыгейской АО и Лабинского района Краснодарского края в 1987 году. // Архив ИА РАН. Р-1. № 12380

⁶ Волкодав Н.В. Курганы эпохи бронзы на территории ОПХ «Рассвет» // Материалы к научно-практическому семинару «Итоги полевых исследований в 1982-1983 гг.». Краснодар, 1984

⁷ Куликова О.П. Отчет о раскопках двух курганов у п. Водный на землях рисосовхоза «Красноармейский». Архив КГИАМЗ. НА № 229. 1978

вв. до н.э.¹ Однако, отчет об этих работах так и не был сдан, а материал раскопок утрачен.

Активно ведут исследования районные музеи. Ежегодные археологические экспедиции проводит Таманский археологический музей, созданный в 1975 г. на базе городища Гермонасса-Тмутаракань и являющийся филиалом КГИАМЗ. С 1982 г. О.В. Богословский совместно с И.Н. Богословской руководили Тмутараканской экспедицией КГИАМЗ по изучению средневековых слоев Таманского городища. С 1984 г. раскопки проводились совместно с Гермонасско-Тмутараканской экспедицией ГМИИ под руководством А.К. Коровиной и С.И. Финогеновой. Для выяснения стратиграфии северо-восточной части городища, в 1985–1987 гг. основные исследования велись вдоль берегового обрыва на раскопах «Северный» и «Северо-Восточный», где должны были располагаться остатки турецкой крепости². В 1988–1990 гг. на Таманском городище работы велись на раскопах «Перемычка», «Западный» и «Северный»³. В 1990–1991 гг. О.В. Богословский также провел раскопки на Голубицком городище⁴. Особое внимание в работе Тмутараканской экспедицией КГИАМЗ уделялось типологической и статистической обработке керамического материала, а также изучению фауны под руководством доктора биологических наук Грузинской АН Н.И. Бурчак-Абрамовича. В 1988 г. при непосредственном участии И.Н. Богословской и О.В. Богословского была создана экспозиция Таманского археологического музея, открытая в обновленном здании музея, выполненном в античных традициях. С 1989 г. старший научный сотрудник Таманского музейного комплекса Э.Р. Устаева начала ежегодные самостоятельные раскопки Ильичевского городища в Темрюкском районе⁵.

Анапский археологический музей, включающий в себя археологический заповедник «Горгиппия» с экспозицией под открытым небом, был образован на базе

¹ Куликова О.П. Исследование меотского могильника у хутора им. Ленина // АО 1980 года. М., 1981. С. 107

² Коровина А.К., Богословский О.В., Финогенова С.И. Отчет о раскопках Тмутаракани-Гермонассы за 1984 год. // Архив ИА РАН. Р-1. № 11145-11145а. 1984; Они же. Отчет объединенной Таманской археологической экспедиции о раскопках Тмутаракани-Гермонассы за 1985 год. // Архив ИА РАН. Р-1. № 11960-11960а. 1985

³ Богословская И.Н. Отчет о работе Тмутараканской археологической экспедиции КГИАМЗ на городище Гермонасса-Тмутаракань в 1990 г. // Архив ИА РАН. Р-1. № 15077-15078. 1990

⁴ Богословский О.В. Отчет о работе археологической экспедиции Таманского музейного комплекса на городище ст. Голубицкой // Архив ИА РАН. Р-1. № 15075.

⁵ Устаева Э.Р. Отчет о работе Ильичевского археологического отряда Таманского отдела Краснодарского Государственного историко-археологического музея-заповедника им. Е.Д. Фелицына за 1992 г. // Архив ИА РАН. Р-1. 1993.

краеведческого музея как филиал КГИАМЗ в 1977 г. Сотрудники музея не только участвовали в Анапской экспедиции Института археологии АН СССР, но и вели самостоятельные исследования. Е.А. Молев в 1977–1979 гг., будучи заведующим отделом археологии Анапского музея, проводил охранные раскопки на новостройках г. Анапа. В 1977 г. у хут. Фадеево он обнаружил самый крупный клад монет в азиатской части Боспора¹, а в 1978 г. на территории воинской части у хут. Уташ провел раскопки двух курганов эпохи бронзы.

С 1976 по 1996 гг. в Анапском археологическом музее в должности научного сотрудника, а затем заведующего отделом археологии работал Н.Д. Нестеренко. С 1976 по 1981 г. он участвовал в работах Анапской экспедиции ИА АН СССР, руководил раскопками отдельных участков городища и некрополя Горгиппии. В 1982, 1985 и 1987 гг. возглавлял отряд Анапского музея, осуществлявший охранные раскопки некрополя Горгиппии, загородного святилища первых веков н.э., античных могильников в окрестностях Анапы.

Научный сотрудник отдела археологии А.М. Новичихин в 1980-х гг. участвовал в работах отряда Анапского музея под рук. Н.Д. Нестеренко и в составе Анапской экспедиции ИА АН СССР. В 1991 г. он провел самостоятельные охранные раскопки археологического комплекса в Андреевской Щели (средневекового могильника, античного и средневекового поселений).

Сотрудники Новороссийского историко-краеведческого музея в течение ряда лет работали в экспедициях ИА АН СССР под руководством В.Д. Блаватского и Н.А. Онайко на раскопках Раевского городища. Благодаря Н.А. Онайко, стал археологом А.В. Дмитриев. В 1974 г. при строительстве плотины водохранилища в долине р. Дюрсо он исследовал поселение и могильник майкопской культуры, а также курганный могильник XIII–XV вв. в Южной Озереевке², а в 1974–1975 г. руководил экспедицией Новороссийского музея по раскопкам грунтового могильника в долине р. Дюрсо эпохи великого переселения народов, открытого случайно при устройстве карьера. В ходе работ на площади 1,5 га было исследовано 525 погребений. Материалы могильника служат хронологическим эталоном для раннесредне-

¹ Нестеренко Н.Д. Клады Горгиппии // КСИА. 1981. Вып. 168. С. 86

² Дмитриев А.В. Отчет о исследовании разрушенного средневекового могильника в пос. Южная Озереевка близ Новороссийска в 1974 г. // Архив ИА РАН. Р-1. № 5630. 1974

вековой Европы¹. В 1978 г. А.В. Дмитриев провел исследования известного по до-революционным раскопкам Борисовского могильника в Геленджике². Хронологический диапазон памятников исследованных А.В. Дмитриевым довольно широк – от эпохи энеолита (поселение «Мысхако-1»), до античности (некрополь в зоне строительства Раевской оросительной системы³) и средневековья (крепость в поселке Малый Утриш, могильник в Лобановой Щели, могильник XIII–XV вв. на горе Сапун⁴). С 1974 года в экспедициях под руководством А.В. Дмитриева работал сотрудник Новороссийского музея А.П. Кононенко. В 80-е гг. он провел раскопки памятников эпохи бронзы в устье реки Дюрсо⁵ и в верховьях реки Озерейки⁶.

Археологические исследования Геленджикского музея в 1980-е годы во многом связаны с деятельностью заведующего отделом истории древнего общества М.Г. Минеева (1956-1993). М.Г. Минеев провел большую работу по инвентаризации археологических коллекций и созданию археологического фондохранилища, работал над созданием археологической карты Геленджика. М.Г. Минеев открыл и обследовал десятки памятников археологии, среди которых античные поселения у с. Криница и в с. Дивноморское, средневековые поселения у подножия Маркотхского хребта и в пансионате «Сосновая роща» и средневековый могильник XI–XII вв. в юго-восточной промзоне Геленджика. В 1987 г. М.Г. Минеев провел раскопки курганов X–XIII вв. в с. Криница и могильника в с/х «Михайловский перевал» у с. Пшада, где в 1984 г. был обнаружен аттический бронзовый шлем IV в. до н.э.). Исследовал М.Г. Минеев также и дольменные памятники: в 1988 г. он провел раскоп-

¹ Дмитриев А.В. Могильник Дюрсо – эталонный памятник древностей V-IX вв. // Крым, Северо-Восточное Причерноморье и Закавказье в эпоху средневековья IV-XIII века / Археология. М., 2003. С. 200

² Дмитриев А.В. Отчет о раскопках могильника на ул. Днестровской в г. Новороссийске и обследовании Тонкого мыса в Геленджике. // Архив ИА РАН. Р-1. № 7072. 1978

³ Дмитриев А.В. Отчет об исследовании археологических памятников в зоне строительства оросительных систем у ст. Раевской, средневекового поселения в пос. Малый Утриш и могильника в Лобановой Щели в 1984 г. // Архив ИА РАН. Р-1. № 10615. 1984

⁴ Дмитриев А.В. Отчет о исследовании средневековых памятников на трассе ЛЭП к заводу «Прибой» в 1985 г. // Архив ИА РАН. Р-1. № 10760. 1985

⁵ Кононенко А.П. Отчет о исследовании могильника эпохи бронзы в устье реки Дюрсо в Краснодарском крае в 1982 г. // Архив АН РАН. Р-1. № 10614

⁶ Кононенко А.П. Отчет 1986г. Раскопки мегалитических сооружений в верховьях р. Озерейки на территории дачного кооператива «Бриз» близ г. Новороссийска Краснодарского края // Архив НГИМЗ. НА-6980; Он же: Отчет 1987г. Раскопки дольменного комплекса в верховьях р. Озерейка на территории дачного кооператива «Бриз» близ города Новороссийска Краснодарского края // Архив НГИМЗ. НА-6988а,б

ки поселения в с. Дивноморское, а в 1989 г. обследовал группу мегалитов в Черкесском урочище¹.

Сплошное обследование территории Туапсинского района в 70-е годы начал научный сотрудник Туапсинского историко-краеведческого музея М.К. Тешев (1935-1987). В 1981 г. он открыл могильник Псыбе – памятник поздней бронзы IX–VIII вв до н.э., а на восточной окраине пос. Новомихайловский в русле р. Псыбе обнаружил гробницу Псыбе, которая по характеру погребального сооружения, обряду и инвентарю отнесена к позднему этапу майкопской культуры (III тыс. до н.э.)². М.К. Тешев открыл в Туапсинском районе десятки новых памятников (в основном дольменов и средневековых курганных могильников), но наиболее известным стал комплекс Псынако 1, представляющий собой курган с дольменом и дромосом в толосе, не имеющий прямой аналогии среди мегалитических памятников Кавказа³.

Немало сделали в археологическом изучении отдельных районов края местные исследователи. Учитель истории Н.И. Навротский (1920-1994) руководивший с 1960 г. в г. Армавире историко-краеведческим кружком и археологическим музеем при Дворце пионеров, проводил обследования окрестностей Армавира. Н.И. Навротский выявил и обследовал ряд городищ по правому и левому берегам Кубани: Армавирские I и II городища, Ереминское городище на Чамлыке⁴, доисследовал курган у хут. Ковалевского, откуда происходят конская сбруя и вооружение IV в. до н.э.⁵ Им собрана коллекция половецких каменных изваяний, представленная в экспозиции Армавирского краеведческого музея⁶.

Значителен вклад в археологию региона образовательных учреждений. Краснодарский государственный педагогический институт, преобразованный в 1970 г. в Кубанский государственный университет, становится не только одним из центров

¹ Аничкина Л.Н. Незаменимый Минеев// Краеведческие записки. Геленджик, 2004. С. 52

² Тешев М.К. Гробница Псыбе – памятник позднемайкопской культуры на Черноморском побережье// Новое в археологии Северного Кавказа. М., 1986, с. 52-56

³ Тешев М.К. Мегалитический архитектурный комплекс Псынако 1 в Туапсинском районе// Вопросы археологии Адыгеи. Майкоп, 1988

⁴ Навротский Н.И. Отчет о произведенных археологических разведках без производства земляных работ на территории Новокубанского, Лабинского и Кавказского районов Краснодарского края 1964 – 1970 гг. // Архив ИА РАН. Р-1. № 4467

⁵ Навротский Н.И. Отчет об охранных раскопках кургана на северо-западной окраине с. Ковалевского Новокубанского района Краснодарского края. // Архив ИА РАН. Р-1. № 6034

⁶ Виноградов В.Б. Н.И. Навротский – первый армавирский археолог (1920-2004)// 11 чтения по археологии Средней Кубани: посв. Н.И. Навротскому. Армавир, 2004. С. 3

археологических исследований, но и настоящей кузницей кадров. Среди выпускников исторического факультета 70-х – начала 90-х годов, избравших археологию своей профессией: Е.А. Хачатурова, А.М. Ждановский, А.А. Нехаев, В.А. Тарабанов, И.Н. Анфимов, А.З. Аптекарев, Н.Д. Нестеренко, Н.Ю. Лимберис, М.Г. Минеев, Л.А. Булава, А.В. Пьянков, В.Н. Каминский, И.В. Каминская, А.П. Кононенко, О.Ф. Жупанин, Д.Э. Василенко, И.Н. Богословская.

С 1968 г. заведующим кафедрой всеобщей истории являлся Н.В. Анфимов. С 1976 г. на историческом факультете стал преподавать А.М. Ждановский. С момента основания на историческом факультете в 1981 г. кафедры истории древнего мира и средних веков, стал читать курс археологии и истории Древней Греции И.И. Марченко¹. Студенты-историки ежегодно проходили археологическую практику, участвуя на раскопках памятников археологии края.

Уже в начале 1970-х гг. в университете работала, хотя и непродолжительно, своя экспедиция, которую возглавил старший преподаватель Л.Г. Мацкевой. В 1971–1973 гг. он руководил мезолито–неолитической экспедицией университета, открыв 30 новых памятников, в т.ч. на территории г. Краснодара – на футбольном поле университетского стадиона (поселения Университет I и II)². В 1972 г. он руководил Псекупской экспедицией в зоне затопления Краснодарского водохранилища, копал поселение Нововочепший I состоявшее из неолитической стоянки и средневекового грунтового могильника³. В ауле Гатлукай Л.Г. Мацкевой зафиксировал поселение эпохи бронзы (Гатлукай I), а также обследовал берега р. Афипс выявив неолитическую стоянку Афипская I и поселение X–XV вв.

С 80–х гг. Кубанский госуниверситет имеет постоянно действующую экспедицию. Первоначально, Краснодарская археологическая экспедицией (КАЭ) была образована при Краснодарском историко-краеведческом музее. С 1981 г. экспедицию возглавил И.И. Марченко и с тех пор она стала базовой для практики студентов–историков КубГУ, которой руководили А.М. Ждановский и И.И. Марченко. С

¹ Монахов С.Ю. К юбилею Ивана Ивановича Марченко // Античный мир и археология. Вып. 17. 2015. С. XV

² Мацкевой Л.Г. Отчет о работе Кубанской мезолито–неолитической экспедиции КубГУ в 1971 г. // Архив КГИ-АМЗ. НА–190. 1971. Он же: отчет о работе Кубанской мезолито–неолитической экспедиции КубГУ в 1972 г. // Архив КГИАМЗ. НА–250. 1972.

³ Мацкевой Л.Г. Материалы археологической экспедиции в ауле Нововочепший в 1972г. // Архив КГИАМЗ. НА–232. 1972

1985 г. КАЭ вошла в структуру университета, тогда же была создана археологическая лаборатория¹.

Еще до работы в КубГУ, в 1978–1980 гг. И.И. Марченко участвовал в экспедициях Северо-Осетинского университета под руководством В.А. Сафронова по раскопкам курганов в зоне строительства Понуро-Калининской оросительной системы. В 1981–1984 гг. г. И.И. Марченко и Н.Ю. Лимберис провел раскопки разрушающихся Краснодарским водохранилищем могильников городищ №1, № 2 и № 3 хут. им. Ленина², где были исследованы сотни погребений VI–I вв. до н.э. и эпохи средневековья. В ходе раскопок здесь впервые были прослежены могильные пятна, что стало новым в раскопках меотских могильников. В экспедиции была разработана методика раскопок разрушающихся водохранилищем памятников.

В 1984 г. экспедицией КубГУ под руководством Н.Ю. Лимберис и И.И. Марченко были проведены раскопки курганов в ст. Геймановской, поселения «Советское» на хут. Дальний, а в 1985 г. – в зоне строительства Понуро–Калининской оросительной системы, ходе которых исследованы погребения эпохи ранней бронзы (катакомбной и северо–кавказской культур) и раннего железного века (сарматские). В 1986 г. при раскопках курганного могильника Восточно–Малайский II у хут. Малаи, где был открыт уникальный комплекс эпохи Великого переселения народов с доспехом корейского типа³. В том же году выпускница КубГУ А.В. Дроздова, в составе экспедиции провела раскопки кургана «Магистральный». В 1987 г. отряд экспедиции КубГУ под руководством А.М. Ждановского и В.А. Лейбовского начал раскопки меотского грунтового могильника Старокорсунского городища № 2. Н.Ю. Лимберис и И.И. Марченко с 1989 г. раскопки могильника были возобновлены и проводятся регулярно вплоть до сегодняшнего дня. Этот памятник стал базовым для проведения археологической практики и эталонным для изучения меотской культуры. На его материалах разработана типология и хронология основных

¹ Лимберис Н.Ю., Марченко И.И. Археология на кафедре археологии, этнологии, древней и средневековой истории // Археология и этнография Понтийско-кавказского региона. Вып. 3. Краснодар, 2015. С. 58

² Марченко И.И. Отчет о работе Краснодарской археологической экспедиции за 1981 г. Раскопки могильника городища № 1 хут. им. Ленина // Архив ИА РАН. Ф-1. Р-1. № 9884. 1981; Лимберис Н.Ю. Отчет о работе Краснодарской археологической экспедиции за 1982 г. Архив КГИАМЗ. Ф. III. № 407. Она же: Отчет о работе Краснодарской археологической экспедиции за 1983 г. Архив КГИАМЗ. Ф. III. № 408-410; Лимберис Н.Ю., Марченко И.И. Отчет о работе Краснодарской археологической экспедиции в 1984 г. Архив КГИАМЗ. Ф. III. № 411-412. 1984

³ Лимберис Н.Ю., Марченко И.И. Погребения эпохи Великого переселения народов и раннего средневековья из курганов степного прикубанья // *Stratum plus*. Кишинев, 2011. С. 411–435

категорий предметов материальной культуры меотов¹. В 1988 и 1989 гг. работы проводились на территории средневековой крепости на мысе Малый Утриш в Анапском районе, а в 1990 г. кроме Старокорсунского могильника № 2, был исследован шестиметровый курган в ст. Новокорсунской Тимашевского района, содержащий погребения новотитаровской и катакомбной культур. Неизменным сотрудником экспедиции с 1982 г. является В.В. Бочковой.

Необходимо отметить, что руководством Краснодарской археологической экспедиции КубГУ постоянно уделялось внимание повышению методического уровня проведения археологической практики при подготовке студентов-историков² и преподавания археологии на историческом факультете³. При активном содействии Кубанского государственного университета и КГИАМЗ, в 1989 г. в Краснодаре состоялась Первая Кубанская археологическая конференция, которая собрала десятки специалистов-археологов из различных научных центров Советского Союза и в дальнейшем стала проводиться регулярно.

Работы по исследованию памятников археологии проводили также органы культуры и охраны памятников. С 1980-х гг. управлением культуры Краснодарского крайисполкома начинают координироваться работы, связанные как с согласованием проектной документации, так и с организацией и проведением раскопок в зонах новостроек⁴. В 1980-е гг. разведочным отрядом управления культуры Краснодарского крайисполкома руководил Б.А. Раев. Им проведены обширные разведоч-

¹ Лимберис Н.Ю., Марченко И.И. Погребения с гераклейскими амфорами из раскопок Старокорсунского городища № 2 // *Stratum plus*. СПб., – Кишинев, 1998; Они же: Хронология керамических комплексов с античными импортами из раскопок меотских могильников правобережья Кубани // *МИАК*. Вып. 5. 2005. С. 219–234; Они же: Раннесредневековые погребения из могильника Старокорсунского городища № 2 // *Гуны, готы и сарматы между Волгой и Дунаем*. СПб., 2009. С. 127–142

² Ждановский А.М. Программа проведения полевой археологической практики студентов I курса исторического факультета Кубанского госуниверситета. Краснодар, 1979

³ Ждановский А.М., Марченко И.И., Миллок Н.М. Использование археологической терминологии в процессе изучения истории. Методические указания. Краснодар, 1984; Они же: Опыт организации самостоятельной работы студентов-историков первого курса по археологии // *Методические рекомендации по совершенствованию самостоятельной работы студентов*. Краснодар, 1990, с. 19

⁴ Куликова О.П. Археологические исследования в Краснодарском крае в связи с народнохозяйственным строительством // *Археологические исследования в зонах мелиорации: итоги и перспективы их интенсификации*. Л., 1985. С. 19

ные работы по паспортизации памятников археологии в Апшеронском, Крымском, Анапском и Кореновском районах¹.

В 1970–1980-е гг. активные работы ведут научно-исследовательские учреждения Адыгейской автономной области. Научный сотрудник Адыгейского научно-исследовательского института экономики, языка, литературы и истории, Н.Г. Ловпаче открыл и ввел в научный оборот более 50 археологических памятников. Основные из них: Псекупское поселение и могильник майкопской культуры, древнемеотский могильник Кочипэ в Майкопе, Унакозовская пещера эпохи энеолита, Усть-Сахрайский мегалитический некрополь, позднемеотский комплекс в Начерезие с меотскими «таблетками», мегалитические и средневековые памятники урочища Хамышей, крепость эпохи раннего железа и средневековья Майкоп пы-тапэжь, петроглифы междуречья малой Лабы и Уруштена, раннехристианский храм Физиабго, раннесредневековое городище на р. Гупс.

Активные археологические исследования проводит Адыгейский областной краеведческий музей. С 1989 г. Адыгейскую археологическую экспедицию музея возглавила Е.Н. Черных. В 1989–1991 гг. она провела раскопки кургана у хут. Дьяков на северо-восточной окраине г. Майкопа, позднемеотское поселение и грунто-вый могильник Теучежхабль, разрушенный курган эпохи бронзы в Белореченском районе на полях колхоза им. Ленина, курган у села Красная Улька².

С 1989 г. научным сотрудником отдела археологии и этнографии начала работу в Адыгейском областном музее Ф.К. Джигунова. В 1989–1990 гг. она участвовала в раскопках позднемеотского поселения Теучежхабль и кургана эпохи бронзы близ г. Белореченска под руководством Е.Н. Черных, а также палеолитической пещеры Матузка под руководством Л.В. Головановой. В 1991 г. провела самостоятельные исследования позднемеотского поселения Теучежхабль в Теучежском районе и кургана ранней бронзы Тауекож близ а. Пшикуйхабль в Адыгее.

¹ Раев Б.А. Отчет о разведках в Апшеронском районе Краснодарского края в 1983 г. Архив ИА РАН. Р-1. 1983; Он же: Отчет о разведках в Крымском районе Краснодарского края в 1986 году. Архив ИА РАН. Р-1. 1986; Отчет о разведках в Краснодарском крае в 1988 году. Архив ИА РАН. Р-1. 1988 Он же: Отчет о разведках в Краснодарском крае в 1991 г. Архив ИА РАН. Р-1. 1991

² Черных Е.Н. Отчет о работах отряда Адыгейской археологической экспедиции в Майкопском районе республики Адыгее в 1991 году. Архив ИА РАН Р-1 №16790.

В археологических экспедициях Н.Г. Ловпаче начал работу в археологии сотрудник дореволюционного отдела Адыгейского областного музея А.А. Сазонов. В 1989 г. он провел раскопки могильника и поселения у хут. Городского Теучежского района¹. На протяжении нескольких полевых сезонов, начиная с 1990 г. А.А. Сазоновым проводились охранно-спасательные раскопки протомеотского могильника Пшиш I на шельфе южной части Краснодарского водохранилища². В 1991 г. А.А. Сазонов провел раскопки поселения эпохи финальной бронзы – начала раннего железного века «Курджиписское» в Майкопском районе и раскопки кургана IV в. до н.э. «Натырбовский» в Кошехабльском районе.

3.2. Работы новостроечных экспедиций научно-исследовательских учреждений и вузов СССР

В ведущей проблематике археологии Северо-Западного Кавказа новостроечного периода наблюдается продолжение исследований по пяти основным направлениям, сформировавшимся в предыдущие периоды: каменный век, эпоха бронзы, ранний железный век, античность, средневековье. Однако новостроечный характер работ и большой объем раскопок внес коррективы в работу многих экспедиций, работавших на Кубани. Особенно это коснулось экспедиций, изучавших курганные древности, где зачастую исследователям приходилось одновременно, за один полевой сезон, раскапывать памятники или комплексы нескольких исторических эпох – бронзы, раннего железного века и средневековья.

В 1970–1980-е гг. продолжается активное изучение памятников **каменного века** Северо-Западного Кавказа. Научный сотрудник ЛОИА АН СССР В.Е. Щелинский в 1975 г. открыл Гуамский грот на р. Курджипис, а также провел шурфовку на палеолитическом местонахождении Паук в Туапсинском районе. В 1978 г. провел раскопки Тенгинского среднепалеолитического местонахождения. С 1979 г. В.Е. Щелинский руководил Предкавказской палеолитической экспедицией ЛОИА которая исследовала на протяжении ряда лет новую мустьерскую стоянку в пос.

¹ Сазонов А.А. Отчет о работе Теучежского отряда Адыгейской археологической экспедиции при областном краеведческом музее в 1990 г. // Архив ИА РАН. Р-1. № 15033. 1990; Он же: Могильник первых веков нашей эры близ хутора Городского// ВАА, 1992

² Сазонов А.А. Отчет о работе Теучежского отряда археологической экспедиции Адыгейского НИИЭЯЛИ в 1991 г. // Архив ИА РАН. Р-1. № 16404, 16405. 1991.

Ильском – Ильская II, Тенгинскую нижнепалеолитическую стоянку, Широкий Мыс, Кадош и ряд других памятников¹.

Кубанский палеолитический отряд ЛОИА АН СССР, которым руководила Л.В. Голованова с 1982 г. начал раскопки Среднехаджохской стоянки у пос. Каменноостского Республики Адыгея – единственного стратифицированного ашельского памятника на Северном Кавказе. С 1986 г., когда отряд был преобразован в Северо-Кавказскую палеолитическую экспедицию, были начаты исследования пещеры Матузка в пос. Гуамка и Мезмайской пещеры. В работе отряда участвовал В.Б. Дороничев, открывший Мезмайскую пещеру и Шаханскую позднеашельскую мастерскую (Майкопский район Адыгея).

В 1970-е гг. продолжил начатые в 1960-х годах разведки и раскопки памятников каменного века в Предкавказье В.П. Любин (1918-2018). В 1975 и 1976 гг. он совместно с П.У. Аутлевым провел разведки палеолитических памятников², а в 1980–1981 гг. – раскопки Баракаевской пещерной стоянки в Мостовском районе. В 1983 и 1989 гг. В.П. Любин провел раскопки Малой Воронцовской пещеры в Адлерском районе Сочи. С 1987 г. совместно с сотрудником отдела палеолита ЛОИА АН СССР Е.В. Беляевой им начаты исследования многослойной стоянки в Монашеской пещере в бассейне р. Губс в Мостовском районе³. В 1990 г. Е.В. Беляева руководила работами Кубанского отряда Кавказской палеолитической экспедиции ЛОИА по исследованиям на территории Монашеской пещеры, Аутлевской пещеры (Карповой Поляны 1) и Губского Навеса №1⁴.

Исследования в пещерах Сочинского Причерноморья проводил начальник Воронцовского отряда Кавказской палеолитической экспедиции ЛОИА АН СССР Д.А. Чистяков (1957-1986). В 1984 г. он провел раскопки Малой Воронцовской пещеры, обследовал пещеру Сквозную, открыл верхнепалеолитическое местонахождение на левом берегу р. Малая Хоста, мустьерские местонахождения у пос. Чкало-

¹ Щелинский В.Е. Палеолит Черноморского побережья Северо-Западного Кавказа (памятники открытого типа). СПб., 2007. С. 63

² Любин В.П., Аутлев П.У., Александрова М.В., Амирханов Х.А., Борзьяк И.А. Исследования палеолита Прикубанья // АО 1975 года. М., 1976

³ Беляева Е.В. Отчет о разведке на р. Губе на Северном Кавказе в 1987г. // Архив ИА РАН. Р-1. 1988

⁴ Беляева Е.В. Отчет о работах Кубанского отряда Кавказской палеолитической экспедиции ЛОИА в 1990г. // Архив ИА РАН. Р-1. 1991

ва и Нижняя Шиловка¹. В 1986 г. Д.А. Чистяков продолжил раскопки Малой Воронцовской пещеры и начав исследование известнякового массива Трю в верховьях Малой Лабы².

В новостроечный период активно изучаются памятники эпохи **бронзы**. Прикубанскую (Кубанскую) археологическую экспедицию ЛОИА АН СССР с 1977 по 1992 гг. возглавлял старший научный сотрудник отдела археологии Центральной Азии и Кавказа В.С. Бочкарев. Экспедиция приступила к работам на Северо-Западном Кавказе отдельными отрядами. В зоне строительства оросительных систем в Брюховецком районе у ст. Батуринской и хут. Полтавского проводились раскопки курганных групп³. Майкопский отряд исследовал поселение майкопской культуры у ст-цы Новосвободной и могильник в урочище Клады. В Адыгее в 1984–1985 гг. экспедиция проводила работы на левом берегу Краснодарского водохранилища (Красногвардейский отряд). Проводились разведки в Апшеронском районе, в долине р. Курджипс, п. Мезмай, на плато Гуамского хребта (Разведочный отряд).

В 1982 г. Э.С. Шарафутдинова руководила Красногвардейским отрядом экспедиции, обследовав в Адыгее левый берег Краснодарского водохранилища (открыто поселение Красногвардейское II). В течение трех полевых сезонов 1983–1985 гг. руководила спасательными раскопками поселения Красногвардейское II, в ходе которых была установлена генетическая связь поселений кобяковского типа (поселение Красногвардейское I и нижний слой поселения Красногвардейское II) с протомеотскими слоями (верхний слой Красногвардейского II)⁴.

Майкопский отряд Кубанской экспедиции ЛОИА под руководством А.Д. Резепкина в 1979, 1980 и 1984 гг. исследовал поселение майкопской культуры у ст. Новосвободной и могильник в урочище Клады⁵. С 1991 г. А.Д. Резепкин возглавляет Майкопскую экспедицию института.

¹ Чистяков Д.А. Отчет о раскопках Малой Воронцовской пещеры и разведке в Сочи-Адлерском районе Краснодарского края в 1984 г. // Архив ИА РАН. Р-1. 1986

² Чистяков Д.А. Работы Сочинского палеолитического отряда // АО 1986 года. М., 1988. С. 145

³ Бочкарев В.С. Отчет Прикубанской экспедиции ЛОИА АН СССР о раскопках курганной группы Брюховецкая I в Краснодарском крае за 1978г. // Архив ИА РАН. Р-1. № 7417; Он же: Отчет о работах Ново-Корсунского и второго Батуринского отрядов Кубанской экспедиции // Архив ИА РАН. Р-1. № 8243. 1981

⁴ Шарафутдинова Э.С. Новые данные о памятниках эпохи поздней бронзы и начала раннего железа на Кубани // Древние культуры Прикубанья. Л., 1990. С. 80

⁵ Резепкин А.Д. Работы близ станицы Новосвободной // АО 1980 года. М., 1981. С. 115; Он же: Работы Майкопского отряда // АО 1984 года. М., 1986. С.107

Участник Кубанской экспедиции В.А. Трифонов в 1982 г. копал курганный могильник Анапский I на р. Бейсуг в Брюховецком районе¹. В 1984–1985 гг. во главе Разведочного отряда он провел разведки в Апшеронском районе, в долине р. Курджипис, п. Мезмай, на плато Гуамского хребта, исследовал грот Матузка, а в 1986 г. провел раскопки Гуамского грота. После 1991 г. В.А. Трифонов возглавил Западно-кавказскую экспедицию ИИМК РАН по изучению дольменных памятников.

В 1980-е гг. в составе майкопского отряда (начальник А.Д. Резепкин) Кубанской экспедиции работал научный сотрудник отдела археологии Центральной Азии и Кавказа М.Б. Рысин, возглавлявший раскопки на поселении строителей дольменов Старчики у ст. Новосвободной, площадью более 4 га, на котором обнаружены различные орудия для обработки камня и глиняные статуэтки животных².

С 1978 г. в Кубанской экспедиции ЛОИА АН СССР участвовал М.П. Чернопицкий. В 1987 г. во главе Курганного отряда молодежной археологической лаборатории (Ленинград) он провел охранные раскопки кургана в ст. Динской³ и двух курганов в 1988 г. в ст. Тенгинской Усть-Лабинского района⁴.

Широкий спектр памятников от эпохи бронзы до средневековья, в 1970–1980-е гг. исследует Северо-Кавказская экспедиция Института археологии АН СССР. И.С. Каменецкий (1930-2014) ставший в 1975 г. начальником экспедиции, еще в 1970 г. провел самостоятельные разведки на Кубани осмотрев Раевское, Семибратнее, Елизавето-Марьинские, Елизаветинское и Кирпильские городища⁵. В 1978 г. разведочный отряд экспедиции провел обследования берегов р. Белой в Адыгее в зоне проектируемой Хамышкинской ГЭС. В 1979 г. в ст. Старокорсунской была создана постоянная Северо-Кавказская база института и начаты планомерные разведочные работы с целью выявления новых меотских памятников и подготовки материалов к археологической карте. В связи с увеличением емкости Краснодарского водохранилища, И.С. Каменецкий провел обследование памятников оказавшихся под угрозой затопления (меотские городища у хут. им. Ленина, ст.

¹ Бочкарев В.С., Трифонов В.А. и др. Отчет за 1982 г. // Архив ИА РАН. Р-1

² Рысин М.Б. Керамика из поселения строителей дольменов в Майкопском районе // Вопросы археологии Адыгеи. Майкоп, 1992. С. 215

³ Чернопицкий М.П. Отчет об исследованиях в ст-це Динской Краснодарского края в 1987г. (курган в пер.Ставского).

⁴ Чернопицкий М.П. Отчет об исследованиях в ст. Тенгинская Краснодарского края в 1988г. // Архив ИА РАН. Р-1. 1989

⁵ Каменецкий И.С. Отчет Меотской экспедиции 1970 г. // Архив ИА РАН. Р-1. 1970

Старокорсунской и Васюринской, а также провел охранно-спасательные раскопки Пашковского VI городища. В 1980–1983 гг. были проведены раскопки грунтового могильника Лебеди III и обследованы городища на левобережье Кубани, в низовьях р. Лабы в Усть-Лабинском районе¹. Меотским отрядом Северо-Кавказской экспедиции под руководством И.С. Каменецкого проведены обширные разведочные работы, выполнена топо съемка многочисленных меотских городищ в Усть-Лабинском, Тбилисском и Гулькевичском районах².

Продолжил начатую в 60-е гг. работу по исследованию дольменных памятников отряд Северо-Кавказской экспедиции ИА АН СССР под руководством В.И. Марковина. В 1970-е гг. были проведены обследования дольменов на Дегуакской поляне у пос. Гузерибль, шурфовка поселения эпохи бронзы на р. Белой в Адыгее и поселения на Богатырской поляне у ст. Новосвободной, а также в Мостовском районе у ст. Баговской³. В 70-е гг. В.И. Марковиным исследованы и нанесены на карту сотни дольменов, а также разработана типология мегалитических построек.

С 1981 по 1991 гг. начальником Северо-Кавказской экспедиции ИА АН СССР являлся научный сотрудник отдела бронзового века А.Н. Гей. Основные работы Северо-Кавказская экспедиция провела на Понуро-Калининской оросительной системе раскопав десятки курганных могильников, среди которых: Греки I–III, Большой Петропавловский могильник⁴, могильники Останий и Общественный II, городище и могильник Ахтырский Лиман II⁵, могильник Карстовый⁶.

С середины 1980-х гг. в работах разведочных и раскопочных отрядов Северо-Кавказской экспедиции ИА АН СССР участвовал научный сотрудник отдела охранных раскопок Е.И. Савченко (1944-2007). В 1984 г. он провел разведки в Усть-

¹ Каменецкий И.С. Разведочные работы по правому берегу низовьев Лабы. Отчет III-го разведочного отряда 1981 года (СК-81-III) // Архив ИА РАН. Р-1. № 10657. 1981

² Каменецкий И.С. Разведки в Усть-Лабинском районе весной 1982 года // Архив ИА РАН. Р-1. № 9824. 1982; Разведки по Средней Кубани (работы Меотского отряда 1989 года) // Архив ИА РАН. Р-1. № 19055, 19056. 1989

³ Марковин В.И. Отчет о работе Краснодарского отряда в 1970г. // Архив ИА РАН. Р-1. № 4187. 1971

⁴ Гей А.Н., Ульянова О.А. Отчет о работе Курганинского отряда Северо-Кавказской экспедиции в 1982г. // Архив ИА РАН. Р-1. № 9787. 1982

⁵ Гей А.Н., Сатеев О.И., Ульянова О.А. Отчет о работе Понурского отряда Северо-Кавказской экспедиции в 1985г. (Раскопки могильника Останий) // Архив ИА РАН. Р-1. № 11628. 1985

⁶ Гей А.Н., Сатеев О.И. Отчет о работе Понурского отряда Северо-Кавказской экспедиции в 1986г. (Раскопки могильника Карстовый) // Архив КГИАМЗ. Ф. Р-3. № 454. 1986

Лабинском, Курганинском, Динском и Кореновском районах¹, а в 1985 г. руководил Мингрельским отрядом экспедиции по раскопкам курганных могильников Общественный I и II и Мингрельский II (было исследовано более 500 подкурганых и грунтовых захоронений). В 1989 г. Е.И. Савченко руководил Красноармейским отрядом Северо-Кавказской экспедиции по раскопкам курганного могильника у ст. Старонижестеблиевской².

Начальник Понурского отряда Северо-Кавказской экспедиции В.И. Мельник в 1984 г. раскопал 6 курганов Пилипенковской I группы и Пилипенковский IV курган с погребениями сарматского времени. В 1985 г. в зоне строительства Закубанской оросительной системы раскопал 19 курганов могильника Мингрельский II и 4 курганов могильника Общественный II с захоронениями от периода майкопской культуры до раннего железного века³. В 1982 г. в зоне строительства Понуро-Калининской оросительной системы провела раскопки курганных могильников Малаи I–III и Греки IV И.А. Сорокина. В 1984 г. совместно с Л.Б. Орловской она провела разведки в Усть-Лабинском, Курганинском и Кореновском районах⁴, а в 1985 г. - раскопки курганов у ст-цы Мингрельской Абинского района.

В 1988 г. Северо-Кавказская экспедиция ИА АН СССР под руководством О.А. Ульяновой и О.И. Сатеева провела раскопки (доисследование) кургана Карагодеуашх, частично раскопанного Е.Д. Фелицыным в 1888 г. Насыпь кургана была снята на снос, а гробница царского захоронения полностью расчищена⁵.

Разведочный отряд Северо-Кавказской экспедиции, которым руководила В.Я. Рябова в 1978 г. обследовал меотское поселение Киша на р. Белой площадью около 2 га, существовавшее, по анализу сборов керамики, на рубеже нашей эры. В 1979 г. В.Я. Рябова провела разведки в зоне строительства Понуро-Калининской оросительной системы и раскопки меотского могильника Лебеди-2⁶.

¹ Савченко Е.И. Отчет о работе V-го разведочного отряда Северо-Кавказской экспедиции ИА АН СССР в 1984 г. // Архив ИА РАН. Р-1. 1984

² Гей А.Н., Каменецкий И.С. Евгений Иванович Савченко (1944-2007) // РА. № 2. 2008. С. 190-191

³ Мельник И.В. Отчет о раскопках в зоне строительства Закубанской оросительной системы в 1985 г. // Архив ИА РАН. Р-1. № 11603

⁴ Сорокина И.А., Орловская Л.Б. Отчет о работе II разведочного отряда Северо-Кавказской экспедиции института археологии в Курганинском районе Краснодарского края. 1984 г. // Архив ИА РАН. Р-1. № 11027

⁵ Ульянова О.А., Сатеев О.И. Отчет о работе Карагодеуашхского отряда Северо-Кавказской экспедиции в 1988г. (раскопки кургана Карагодеуашх у г. Крымска) // Архив ИА РАН. Р-1. № 13751

⁶ Рябова (Зельдина) В.Я. Отчет о раскопках могильника Лебеди 2 в 1979-1980 гг. // Архив ИА РАН. Р-1. 1982

В 1980 г. в составе Северо-Кавказской экспедиции ИА АН СССР под руководством И.С.Каменецкого провел разведку в районе ст. Воронежской и снял планы нескольких городищ В.К. Гугуев¹. В том же году он провел раскопки на Усть-Лабинском могильнике № 2, где было открыто раннее меотское погребение VI в. до н.э. с тремя ковшами². Отдельные разведочные работы в составе экспедиции провели С.А. Науменко³ и В.Г. Житников⁴.

Ведущий научный сотрудник отдела скифо-сарматской археологии ИА АН СССР В.И. Козенкова в 1979 г. провела на Кубани раскопки курганного могильника у ст. Новотитаровской, 11 сарматских погребений которого были опубликованы⁵. На основе анализа материалов поселений «Заслонка», хут. Байбарис, хут. Ильич (Отраденский район Краснодарского края), В.И. Козенкова рассматривает памятники II-I тыс. до н.э. – середины I тыс. до н.э. долины р. Уруп входящими в ареал западного варианта кобанской культуры⁶.

С 1968 г. сначала в составе средневекового отряда Северо-Кавказской экспедиции ИА АН СССР под руководством В.Б. Ковалевской, а с октября 1969 г. в качестве начальника отряда, начинает исследования Сочи Ю.Н. Воронов (1941-1995). Тщательному осмотру подвергся бассейн р. Мзымты. В ходе этих работ были обследованы и описаны верхнепалеолитические стоянки у Бешенской крепости, в с. Монастырь и в урочищах Дзыхра и Агуа, группы дольменов в урочище Дмитриевка, в центре Красной Поляны, поселения античного времени в окрестностях с. Веселого, раннесредневековые пастушеские постройки - ацангуары в окрестностях озера Кардывач, храмы на Ахуне, в Лоо, Агуа и Монастыре, крепости в Хосте и Чемитоквадже, комплекс раннесредневековых крепостей в окрестностях Красной Поляны - Пслух, Ачипсе, Бешенка, Монашка, Куницынская, Аибга⁷. Вороновым была обработана основная часть материалов, хранящихся в фондах Сочинского му-

¹ Каменецкий И.С. История изучения меотов. М., 2011. С. 145, 151, фото

² Лимберис Н.Ю., Марченко И.И. Меотские древности VI-V вв. до н.э. (по материалам грунтовых могильников правобережья Кубани). Краснодар, 2012. С. 9, 88, 162

³ Науменко С.А. Отчет I-го разведочного отряда Северо-Кавказской экспедиции в 1981 г. // Архив ИА РАН. Р-1. № 9724. 1981

⁴ Житников В.Г., Науменко С.А. Разведка в Курганинском районе осенью 1985 г. // Архив ИА РАН. Р-1. № 1874

⁵ Козенкова В.И. Комплексы сарматского времени из станицы Новотитаровской (Краснодарский край) // Северный Кавказ в древности и в средние века. М., 1980. С. 72-91

⁶ Козенкова В.И. О границах западного варианта кобанской культуры // СА. № 3. 1981. С.41

⁷ Воронов Ю.Н., Ситникова Л.Н., Ситников Л.Л. Археологические разведки в бассейне р. Мзымта // АО за 1969 г. М., 1970, с.150

зая краеведения, а также школьных музеев в селе Веселом и Красной Поляне и начаты работы по составлению археологической карты Сочи, аналогичной составленной им карте памятников Абхазии¹.

Причерноморским отрядом Института археологии АН СССР с 1969 г. руководил сотрудник института Вадим Викторович Бжания (1934-2014). На территории Большого Сочи он провел исследования палеолитических поселений Агуа в долине р. Сочи и у п. Ахштырь в долине р. Мзымты. В 1971 г. В.В. Бжания провел охраняемые работы в п. Ахштырь и Молдовка: заложены раскопы на местонахождениях Ахштырь I и Ахштырь IV, осмотрел древнее местонахождение на территории адлерского совхоза № 2, на котором собраны каменные мотыжки, зернотерки, тёрчонники и отбойники².

Памятники эпохи бронзы и раннего железного века Северо-Западного Кавказа также исследуются экспедициями Государственного Эрмитажа. В период с 1980 по 1984 гг. Келермесскую археологическую экспедицию Эрмитажа возглавляла ведущий научный сотрудник отдела истории первобытной культуры Л.К. Галанина (1929-2010). Экспедиция ставила своей задачей планомерные раскопки Келермесского могильника в Гиагинском районе Адыгеи, а также доисследование объектов, раскопанных в начале XX в. Д.Г. Шульцем и Н.И. Веселовским. В 1980-1981 гг. были проведены рекогносцировочные работы и снят план курганного могильника (всего зафиксировано 44 кургана). Большинство вскрытых курганов оказались эпохи бронзы. В сезон 1982 г. на Келермесском могильнике был открыт ранее неизвестный здесь тип памятника – грунтовый могильник синхронный исследованным курганам (погребения эпохи бронзы и раннемеотские VII в. до н.э.). Меотская принадлежность грунтового могильника в настоящее время рассматривается исследователями как один из доводов нескифского характера Келермесских курганов³.

В 1985 по 1995 гг. Келермесскую экспедицию Эрмитажа возглавлял сотрудник отдела истории первобытной культуры Эрмитажа А.Ю. Алексеев. Было продолжено исследование одного из наиболее знаменитых скифских памятников Прикубанья, уточнены детали старых раскопок Келермесского могильника и открыт синхронный курганному грунтовый некрополь (раскопано более 50 погребений). В

¹ Воронов Ю.Н. Древности Сочи и его окрестностей. Краснодар, 1979. С.117

² Бжания В.В. Отчет о работе Причерноморского отряда в 1970 г. Архив ИА РАН. Ф-1. Р-1. № 4271. 1971

³ Каменецкий И.С. История изучения меотов. М., 2011. С. 147

1989–1990 гг. работы проводились совместно с Гиагинской экспедицией ИА АН СССР (нач. Т.М. Кузнецова): раскопаны 4 кургана, в т.ч. доисследован Келермесский курган № 31 (курган № 2 Н.И. Веселовского). Всего экспедицией за период 1981–1990 гг. исследовано 19 курганов.

В 1980-е гг. начинают работу Кавказская экспедиция Государственного музея искусств народов востока. В 1981 г. музее был создан отдел истории материальной культуры и древнего искусства народов востока (отдел археологии), который возглавил А.М. Лесков (1933–2017)¹. В 1981–1983 гг. А.М. Лесков провел в Адыгее раскопки Уляпского погребально-культового комплекса, давшего богатейшую коллекцию произведений древнего искусства. Комплекс состоял из курганов-святилищ IV в. до н.э. (курганы № 1, 2, 4, 5, 8, 14) и двух грунтовых могильников VI–V вв. до н.э. и IV – начала III вв. до н.э. Было вскрыто около 250 погребений². При раскопках Уляпских курганов был открыт неизвестный до этого тип памятника – подкурганные ритуальные площадки-святилища. Принадлежность Уляпского погребально-культового комплекса меотской археологической культуре сейчас не вызывает сомнений. Находки из Уляпа стали основой многочисленных выставок, экспонировавшихся в СССР и за рубежом³.

Работавший в составе Кавказской археологической экспедиции К.А. Днепровский, совместно с А.М. Лесковым в 1984 и 1985 гг. провел раскопки курганных могильников Чернышев и Серегинский⁴. В 1987–1988 гг. К.А. Днепровский продолжил раскопки Серегинского поселения эпохи ранней бронзы в Адыгее, а в 1988 г. совместно с А.М. Лесковым и В.Р. Эрлихом исследовал грунтовые могильники майкопской культуры Уашхиту и у хут. Дукмасов⁵.

¹ Болтрик Ю.В., Николова А.В., Отрощенко В.В. К 70-летию Александра Михайловича Лескова // Археология. № 3. 2003. С. 157–159

² Лесков А.М., Днепровский К.А., Балинский И.М. Отчет о работе Кавказской археологической экспедиции ГМИНВ в 1981г. // Архив ИА РАН. Р-1. № 8672; Они же: Отчет о работе Кавказской археологической экспедиции ГМИНВ в 1983г. // Архив ИА РАН. Р-1. № 9855

³ Лесков А.М., Беглова Е.А., Ксенофонтова И.В., Эрлих В.Р. Меоты Закубанья в середине VI-начале III в. до н.э.: Некрополи у аула Уляп. Погребальные комплексы. М., 2005. С. 5–14

⁴ Днепровский К.А. Лесков А.М. Отчет о раскопках Кавказской археологической экспедиции Государственного музея искусств народов Востока в 1984 г. // Архив ИА РАН. Р-1. № 10482. 1984; Лесков А.М., Днепровский К.А., Габуев Т.А. Отчет о раскопках Кавказской археологической экспедиции ГМИНВ в 1985 г. // Архив ИА РАН. Р-1. № 10973. 1985

⁵ Днепровский К.А. Отчет о работе на могильниках Дукмасов и Мокрый Назаров в Шовгеновском районе Адыгейской АО в 1989 году. // Архив ИА РАН. Р-1. № 14086. 1989

В 1986–1988 гг. Теучежский отряд Кавказской экспедиции ГМИНВ под руководством Л.М. Носковой и С.П. Кожухова на южном берегу Краснодарского водохранилища в устье р. Пшиш провел раскопки могильника Пшиш, оказавшегося многослойным: VIII в. до н.э., III в. до н.э. и XIV–XV вв. и Ленинохабльского кремационного могильника XI–XII вв. В 1985–1988 гг. Л.М. Носкова совместно с С.П. Кожуховым провела исследования грунтового могильника у а. Ново-Вочепший¹. В 1990–1991 гг. она руководила Приморским отрядом Кавказской экспедиции проводившей раскопки в районе Геленджика, где были исследованы средневековый курганный могильники XII–XV вв. в пос. Кабардинка и Церковная щель².

Раскопки древнемеотского могильника Фарс у ст. Новосвободной провел в 1986 г. В.Р. Эрлих. В 1988 г. в кургане Уашхиту-I у а. Кабехабль им были найдены упряжь и колесница новочеркасского времени. В 1989–1990 г. В.Р. Эрлих руководил Хатажукайским отрядом Кавказской археологической экспедиции ГМИНВ исследовавшим курганный могильник Уашхиту-II, давший находки эпохи бронзы и сарматского времени³. В 1990–1991 гг. отряд провел разведки в Шовгеновском районе Адыгеи и раскопки на ряде памятников в Лабинском районе (Малые кургашки, Скалянщина, Солонцы) и Мостовском районе (курган у ст. Костромской).

В работе Кавказской археологической экспедиции ГМИНВ с 1983 г. участвовала научный сотрудник сектора археологии Кавказа Е.А. Беглова. В 1988, 1990 и 1991 гг. она проводила разведки в Красногвардейском и Шовгеновском районах Адыгеи, а в 1989 г. копала меотское поселение Венцы I⁴.

Сотрудник Кавказской археологической экспедиции ГМИНВ В.Л. Лапушнян в 1981 г. провел охранно-спасательные раскопки двух курганов у ст. Пашковской

¹ Носкова Л.М. Отчет о работе Теучежского отряда Кавказской археологической экспедиции ГМИНВ за 1986г. // Архив ИА РАН. Р-1. № 13766; Она же: Отчет о работе Теучежского отряда Кавказской археологической экспедиции ГМИНВ за 1989г. // Архив ИА РАН. Р-1. № 14085

² Носкова Л.М. Отчет о работе Приморского отряда Кавказской археологической экспедиции ГМИНВ за 1990 году. // Архив ИА РАН. Р-1. № 15175. 1991; Она же: Отчет о работе Приморского отряда Кавказской археологической экспедиции ГМИНВ в 1991 году. // Архив ИА РАН. Р-1. № 16039. 1992

³ Эрлих В.Р. Отчет о работе Хатажукайского отряда Кавказской археологической экспедиции в Шовгеновском районе Адыгейской автономной области, Лабинском и Мостовском районах Краснодарского края летом 1990 года. // Архив ИА РАН. Р-1. № 15173. 1990

⁴ Беглова Е.А. Венцы I – поселение эпохи раннего железа в Закубанье // Древности Северного Кавказа и Причерноморья. М., 1991

вдоль трассы Краснодар – Усть-Лабинск¹, а также участвовал в 1984–1987 гг. совместно с Е.А. Бегловой и В.Р. Эрлихом в раскопках Серегинского грунтового могильника у хут. Чернышев.

Кроме учреждений Академии наук СССР, археологические работы на Кубани проводят научно-исследовательские учреждения соседних регионов (республиканские НИИ). Старший научный сотрудник Карачаево-Черкесского НИИ истории, филологии и экономики Х.Х. Биджиев (1939-1999) в 1982–1983 гг. проводил разведки и раскопки по Средней Кубани в районе Армавира. На городищах Горькая Балка и Кизиловая Балка в районе ст. Прочноокопской в Новокубанском районе им были обнаружены постройки округлой формы с каменным фундаментом, характеризующие типы жилищ бытовавших на Средней Кубани в раннем средневековье².

В связи с активизацией на Кубани в 1970-е гг. мелиоративного строительства, свои экспедиции организуют региональные вузы, а также специализированные реставрационные организации. В.А. Сафронов (1934-1999) совместно с Н.А. Николаевой в 1972 г. раскопал четыре кургана у ст. Роговской Тимашевского района с погребениями древнеямной культуры³. В 1976 г. он возглавил Адыгейскую экспедицию Всесоюзной центральной научно-исследовательской лаборатории консервации и реставрации Министерства культуры СССР по раскопкам курганов в зоне строительства Адыгейской рисовой системы. Было исследовано пять курганов, три из которых содержали разновременные погребения от эпохи бронзы до I в. до н.э. – I в. н.э. В 1977 г. В.А. Сафронов провел раскопки курганов в зоне строительства оросительных систем в Славянском и Темрюкском районах⁴.

В 1978–1979 гг. В.А. Сафронов, совместно с Н.А. Николаевой и И.И. Марченко руководил экспедицией Северо-Осетинского государственного университета, которая исследовала 103 кургана в Калининском и Красноармейском районах в зоне строительства Понуро–Калининской оросительной системы. Основными в курганах были погребения майкопской, древнеямной, катакомбной и срубной культур.

¹ Лапушнян В.Л. Отчет о раскопках курганного могильника у ст. Пашковской в 1981 г. // Архив ИА РАН. Р-1. № 8848. 1982

² Соков П.В. Раннесредневековые памятники VIII–IX вв. Средней Кубани. Автореф. дисс. канд. ист. наук. Армавир, 2004

³ Сафронов В.А. Отчет о раскопках у ст. Роговской в 1972г. // Архив ИА РАН. Р-1. № 5755

⁴ Сафронов В.А. Отчет об исследовании курганов в Славянском и Темрюкском районах Краснодарского края. // Архив ИА РАН. Р-1. № 7500. 1978

Были открыты уникальные комплексы с повозками, сарматские, раннеболгарские и половецкие (с кольчугой, стеклянным сосудом, бронзовыми котлами) погребения¹. Раскопки курганов на Кубани проводили также отдельные отряды экспедиции СОГУ: в 1979 г. Темижбекский отряд под руководством А.И. Семенова и в 1980 г. отряд под руководством Н.И. Гиджрати). В 1981 г. В.А. Сафронов руководил экспедицией ВНИИ реставрации в зоне Краснодарской оросительной системы. Было исследовано 35 курганов, содержащих 155 погребений, в основном эпохи бронзы.

А.С. Скрипкин, создавший в 1975 г. археологическую лабораторию при Волгоградском госуниверситета, в начале 1980-х гг. руководил раскопками на Кубани в районах мелиоративного строительства. В 1981 г. он копал курганы в зоне строительства Понуро-Калининской оросительной системы в Калининском районе у х. Северный². В 1983 г. А.С. Скрипкин проводил раскопки курганов в Тихорецком и Кавказском районах³. В 1984 г. экспедицией Волгоградского госуниверситета по раскопкам курганов в зоне Краснодарской оросительной системы руководил А.Н. Дьяченко. В 1987 г. экспедиция ВолГУ (рук. В.М. Клепиков) работала в Мостовском районе, где в зоне проектируемой Краснодарской АЭС были исследованы курганные могильники.

В исследования памятников в районах мелиоративного строительства включился и Самарский государственный университет. В 1980 г. отряд СГУ под руководством В.А. Скарбовенко провел раскопки могильника Лебеди VII, а отряд М.С. Седовой исследовал могильник Лебеди VI.

Нижнетагильский пединститут также провел охранные раскопки в районе Закубанской оросительной системы. В Абинском районе экспедиция пединститута под руководством Ю.Б. Серикова в 1987 г. раскопала курганную группу «742 км».

Античные памятники Тамани и Черноморского побережья изучаются также активно, как и в предшествующий период. С 1973 г. Анапской экспедицией Института археологии АН СССР руководила ведущий научный сотрудник отдела

¹ Сафронов В.А., Марченко И.И., Николаева Н.А. Отчет об исследовании курганов на хут. Павлоградском и им. Чапаева Калининского района за 1978 г. Архив ИА РАН. Ф-1. Р-1. № 4782; Они же: Отчет о работе Северо-Кавказской экспедиции Северо-Осетинского госуниверситета в Краснодарском крае в 1979 г. // Архив ИА РАН. Р-1. № 7863-7865. 1979

² Скрипкин А.С. Отчет о раскопках в зоне строительства ПКОС Краснодарского края проведенных Волгоградским Государственным университетом в 1981 г. Архив КГИАМЗ. № 325

³ Скрипкин А.С. Отчет о раскопках в зоне строительства Краснодарской оросительной системы в 1983 г. с. Лосево Кавказского р-на и ст. Хоперская Тихорецкого р-на. Архив КГИАМЗ. № 396

классической археологии Е.М. Алексеева. В 1977 г. на базе раскопа «Город» был создан музей-заповедник с экспозицией под открытым небом участка древнего города. Исследуются различные участки Горгиипии: раскопы «Ткацкая фабрика», «Центр», по ул. Ленина и др., территория сельской округи (хоры) Горгиипии. С 1983 г. экспедиция осуществляет совместные исследования с Краснодарским историко-археологическим музеем¹.

С 1978 г. в Анапской экспедиции ИА АН СССР участвовал М.В. Калашников, начав раскопки поселения около станицы Анапской. В 1979 г. он провел разведки на Фонталовском полуострове, в ходе которых было обследовано 8 поселений (Татарское I, Волна Революции, Запорожское и др.), три из которых оказались вновь открытыми². В 1981 г. М.В. Калашников раскопал античный некрополь VI–V вв. до н.э. у хут. Усатова Балка. В 1985 г. Кучугурский отряд Таманской экспедиции ИА АН СССР провел охранные раскопки на поселении Кучугуры³. В течение нескольких полевых сезонов М.В. Калашников руководил Запорожской экспедицией Института археологии АН СССР по исследованиям памятника «Красноармейский 1», представляющего собой шесть разновременных поселений («Красноармейский А – Е») с крепостью-батарежкой.⁴ Обнаруженные строительные остатки (винодельня, давяльные площадки, винохранилище, складские помещения, колодцы и др.) подразделяются на шесть строительных периодов с V в. до н.э. по XVII–XVIII вв.

Ю.М. Десятчиков (1940-1995) с 1974 г. стал преемником своего учителя Н.И. Сокольского в руководстве Таманской экспедиции. В 1974–1977 гг. Кучугурский отряд Таманской экспедиции провел разведки на Фонталовском полуострове⁵, исследовав поселения Кучугуры I и Кучугуры II⁶, городища станицы Голубиц-

¹ Алексеева Е.М. Античный город Горгиипия, М, 1997. С. 6

² Калашников М.В. Таманская археологическая экспедиция. Отчет о разведках на Фонталовском полуострове в 1979г. // Архив ИА РАН. Р-1. № 7554

³ Калашников М.В. Отчет о работе Кучугурского отряда Таманской археологической экспедиции ИА АН СССР в Темрюкском районе Краснодарского края в 1985 г. // Архив ИА РАН. Р-1. № 11948

⁴ Десятчиков Ю.М., Калашников М.В. Отчет об охранных исследованиях на городище «Красноармейское» в 1986 г. // Архив ИА РАН. Ф-1. Р-1. № 11994. 1986; Калашников М.В. Отчет об охранных раскопках на городище «Красноармейское» в Темрюкском районе Краснодарского края в 1987 г. // Архив ИА РАН. Р-1. № 11995

⁵ Десятчиков Ю.М. Отчет о работе Кучугурского отряда Таманской археологической экспедиции в 1975г. // Архив ИА РАН. Р-1. № 6490

⁶ Десятчиков Ю.М. Отчет о работе Кучугурского отряда Таманской археологической экспедиции в 1976г. // Архив ИА РАН. Р-1. № 6477; Он же: Отчет о работе Кучугурского отряда Таманской археологической экспедиции в 1977г. // Архив ИА РАН. Р-1. № 10234.

кой, а также провел археолого-топографические работы на Краснобатареинном городище, высказав предположение, что это резиденция сиракского царя Арифарна. В 1986 г. Ю.М. Десятчиков провел раскопки на поселении Киммерий и на городище «Красноармейское»¹.

Ежегодно большие исследования проводила Фанагорийская экспедиция Института археологии АН СССР возглавляемая М.М. Кобылиной. С 1974 по 1991 гг. Фанагорийской экспедицией руководил В.С. Долгоруков (1940-2001). По масштабности, раскопки этого периода явились крупнейшими исследованиями этого памятника, благодаря чему выявилась цельная картина планировки и застройки города. С 1975 по 1977 гг. и в 1979–1980 гг. работы велись на раскопе «Верхний город», стратиграфия которого выявила 14 разновременных напластований со второй половины VI в. до н.э. по IX в.². В 1980-е гг. работы в Фанагории были сосредоточены на южной окраине городища (раскоп «Южный город»), где были исследованы малоизвестные строительные приемы, стратиграфия жилых и хозяйственных комплексов³. Кроме городища, проведены раскопки на фанагорийских некрополях⁴. В 1978–1979 гг. в связи с прокладкой трассы коллектора очистных сооружений винзавода «Фанагория» исследовался юго-западный некрополь Фанагории (72 погребения)⁵. В 1990-1991 гг. на западном некрополе, в районе МТФ с/х «Приморский», где были открыты грунтовые склепы.

В 1979 г. участвовал в работе Фанагорийской экспедиции А.Г. Атавин (1954-2004). Он работал в составе Разведочного отряда, а в период с 1982 по 1985 гг. провел самостоятельные раскопки Фанагории на «Береговом стратиграфическом раскопе». Раскоп был разбит с целью исследования средневековых слоев городища. Были выявлены 5 строительных периодов: 1 – здание второй половины IX в. – 920-х гг.; 2 – VIII–IX вв.; 3 – VII – начала VIII вв.; 4 – пристройка VI в. к более раннему

¹ Десятчиков Ю.М., Калашников М.В. Отчет об охранных исследованиях на городище «Красноармейское» в 1986 г. // Архив ИА РАН. Ф-1. Р-1. № 11994. 1986

² Долгоруков В.С., Кобылина М.М. Отчет о раскопках Фанагории в 1975г. // Архив ИА РАН. Р-1. № 5578; Долгоруков В.С. Отчет о работах Фанагорийской экспедиции в 1976 г. // Архив ИА РАН. Р-1. № 5877. 1976; Он же: Отчет о работах Фанагорийской экспедиции в 1979 г. // Архив ИА РАН. Р-1. № 8796. 1979

³ Долгоруков В.С. Отчет о раскопках в Фанагории в 1984 г. // Архив ИА РАН. Р-1. № 11166. 1984; Он же: Отчет о раскопках в Фанагории в 1986 г. // Архив ИА РАН. Р-1. № 14963. 1986.

⁴ Долгоруков В.С. Отчет об археологических исследованиях городища Фанагория в 1981 г. // Архив ИА РАН. Р-1. № 10078. 1981

⁵ Шавырина Т.Г. Раскопки некрополя Фанагории // КСИА. Вып. 174. 1983

зданию и 5 – здание IV в. н.э.¹ В 1989 г. А.Г. Атавин в качестве начальника раскопа в Фанагорийской экспедиции ИА АН СССР под руководством А.А. Завойкина провел работы на раскопе «Берег».

Раскопки некрополей Фанагории в течении ряда лет в составе Фанагорийской экспедиции проводила Т.Г. Шавырина. В 1974 г. она провела работы на раскопе «Некрополь М», а в 1978 г. копала юго-западный некрополь Фанагории, относящийся к эллинистическому времени и первым векам н.э. В 1980 г. Т.Г. Шавырина руководила работами некропольского отряда Таманско-Фанагорийской экспедиции на участке строительства трубопровода вдоль шоссе Тамань - Сенной. На площади 1000 кв.м., было раскопано более 70 погребений эллинистического времени². С 1985 по 1991 гг. Т.Г. Шавырина вела раскопки на различных участках фанагорийских некрополей: «Могильник ЗБН», «Могильника Ц», «Могильник МТФ».

С 1976 г. экспедиционную деятельность на Тамани начал научный сотрудник ИА АН СССР Ю.В. Горлов. В 1982–1983 гг. он руководил Таманско-Фанагорийской экспедицией проводя раскопки на участке «Южный город» в южной части городища Фанагория (продолжил раскоп, начатый В.С. Долгоруковым в 1979–1981 гг.)³.

Путь от начальника отряда до начальника Фанагорийской экспедиции прошел ведущий научный сотрудник отдела классической археологии ИА РАН А.А. Завойкин⁴. В 1988 и в 1990–1991 гг. он продолжил работы на раскопе «Южный город», начатые В.С. Долгоруковым, И.В. Новиковым и Ю.В. Горловым. В ходе раскопок были выявлены городские слои с V в. до н.э. до III–IV вв. н.э. В восточной части исследован культовый комплекс IV–I вв. до н.э. с постройкой типа «храма в антах»⁵.

¹ Атавин А.Г. Отчет о работе средневекового отряда в Фанагории // Архив ИА РАН. 1982. Р-1. № 8980; Он же: Отчет о работе средневекового Фанагорийского отряда // Архив ИА РАН. 1983. Р-1. № 10326; Он же: Отчет о работе средневекового Фанагорийского отряда // Архив ИА РАН. 1984. Р-1. № 10320; Он же: Отчет о работе средневекового Фанагорийского отряда // Архив ИА РАН. Р-1. 1985.

² Шавырина Т.Г. Отчет о результатах работ некропольского отряда Таманско-Фанагорийской экспедиции в 1980 г. // Архив ИА РАН. Р-1. № 8234

³ Горлов Ю.В. Отчет о работах Таманско-Фанагорийской экспедиции в 1982 г. // Архив ИА РАН. Р-1. № 9456. 1982; Он же Отчет об археологических исследованиях на городище Фанагория в 1983 г. // Архив ИА РАН. Р-1. № 11209. 1983

⁴ Институт археологии РАН. Завойкин Алексей Андреевич. [Электронный ресурс]. URL: <http://www.archaeolog.ru/~zavojkin>, фото (дата обращения 12.09.2015)

⁵ Завойкин А.А. Полевой отчет об охранных раскопках на городище Фанагория в 1988 г. // Архив ИА РАН. Р-1. № 14041, 14042. 1988; Он же: Отчет о раскопках «Южного города» Фанагории в 1990 г. // Архив ИА РАН. Р-1. 1990

В 1989 г. А.А. Завойкин проводил работы на раскопе «Берег» в центральной части нижнего плато городища. В одном из холмов восточного некрополя был исследован грунтовый склеп V – первой половины IV вв. до н.э. и погребение у «Холма И»¹.

В 1978 г. на Фанагории в качестве начальника Фанагорийского отряда Горгиппийской (Анапской) экспедиции начал исследования В.Д. Кузнецов. В 1978 г. раскопки проводились на Фанагорийском некрополе у юго-западной границы городища и на участке верхнего плато городища (раскоп «Верхний город»)². В 1984–1989 гг. В.Д. Кузнецов руководил Кепским отрядом ИА АН СССР по исследованию античного города Кепы к северо-востоку от пос. Сенной³.

В составе Таманской экспедиции в 1971 г. провела раскопки городища у пос. За Родину Темрюкского района Э.Я. Николаева (1936-2016). На городище был исследован архитектурный ансамбль с мощными стенами (дом Хрисалиска). В 1972–1973 гг. Э.Я. Николаева руководила Кепским отрядом Таманской экспедиции ИА АН СССР по раскопкам городища Кепы, где были открыты мостовая и термы I в. н.э.⁴ В 1974 по 1995 гг. Э.Я. Николаева возглавляла Ильичевский отряд Таманской экспедиции по исследованию поселения у пос. Ильич на Фонталовском полуострове. В результате многолетних раскопок была исследована укрепленная часть городища и оборонительные сооружения, открыты жилые помещения и печи-очаги. Всего за годы работ на поселении были зафиксированы остатки шести культурных напластований от I в. до н.э. до IX в.⁵

С 1981 г. работы по сплошному обследованию и составлению археологической карты Таманского полуострова начал научный сотрудник Отдела археологич-

¹ Завойкин А.А. Полевой отчет об охранных раскопках Фанагории в 1989 г. // Архив ИА РАН. Р-1. № 14333, 14334. 1989

² Кузнецов В.Д. Отчет о работе Фанагорийского отряда Анапской экспедиции // Архив ИА РАН. Р-1. № 9977. 1978

³ Кузнецов В.Д. Отчет о работе Кепского отряда ИА АН СССР. Краснодарский край // Архив ИА РАН. Р-1. № 10593. 1984. Он же: Отчет о работе Кепского отряда в Темрюкском районе Краснодарского края // Архив ИА РАН. Р-1. № 11106. 1985. Он же: Отчет о работе Кепского отряда ИА АН СССР в Краснодарском крае // Архив ИА РАН. Р-1. № 11575. 1986

⁴ Николаева Э.Я. Отчет о раскопках в Кехах // Архив ИА РАН. Р-1. № 4813. 1972; Она же: Отчет о раскопках в Кехах // Архив ИА РАН. Р-1. № 5050. 1973

⁵ Николаева Э.Я. Отчет о работе Ильичевского отряда Таманской экспедиции в 1974 г. // Архив ИА РАН. Р-1. № 5545; Она же: Отчет о работе Ильичевской экспедиции института археологии АН СССР в 1977 г. // Архив ИА РАН. Р-1. № 8392; Она же: Отчет о работе Ильичевской экспедиции института археологии АН СССР в 1980 г. // Архив ИА РАН. Р-1. № 9545; Она же: Отчет о работе Ильичевской экспедиции института археологии АН СССР в 1983 г. // Архив ИА РАН. Р-1. № 10645; Она же: Отчет о работе Ильичевской экспедиции института археологии АН СССР в Краснодарском крае в 1986 г. // Архив ИА РАН. Р-1. № 11773.

ских сводов и карт, начальник Разведочного отряда Таманской экспедиции Института археологии АН СССР Я.М. Паромов¹. В разведках также принимали участие сотрудники института Т.Д. Николаенко, А.А. Воронов и О.Н. Усачева². В связи с интенсификацией землеустройства и необходимостью учета и охраны памятников, составлялись рекомендации по охранным зонам памятников археологии. Разведки верись на новой методической основе с применением аэрофотосъемок и современных крупномасштабных карт. Итогом работ, проводившихся с 1981 по 1990 гг. стала монография «Археологическая карта Таманского полуострова» (1992), в которую включены 237 поселений античного и средневекового времени и более 500 курганов. Также было выявлено и обследовано более 100 км древних дорог и прослежено по аэрофотосъемке деление земельных наделов античного времени³.

Патрейской археологической экспедицией Института археологии АН СССР по исследованиям античного городища Патрей у с. Гаркуша в 1985–1989 гг. руководил Б.Г. Петерс (1926-2016). Раскопки проводились не только на городище, где мощность культурного слоя составляла от 3 до 6 м, но и на подводной части Патрея⁴. Западнее городища на мысе Рубан проводились охранные работы на разрушаемой береговой линии. В 1985–1988 гг. Б.Г. Петерс провел исследования на поселении «Береговой 4» давшем материал с конца VI по I вв. до н.э.⁵

Ученик Б.Г. Петерса В.Н.Таскаев в 1990 г. провел подводные разведки прибрежной зоны в районе банки Марии Магдалины к северу от Анапы у ст. Благовещенской⁶. С 1991 г. он возглавил работы Таманской подводной археологической экспедиции МГОПУ им М.А. Шолохова в Таманском заливе на затопленной части

¹ Паромов Я.М. Отчет о работе по теме «Установление охранных зон археологических памятников Таманского полуострова в 1981 г. // Архив ИА РАН. Р-1. № 8602. 1982

² Паромов Я.М., А.А. Воронов, Т.Д. Николаенко, О.Н. Усачева. Отчет о работе по теме «Разработка проектов охранных зон памятников археологии Таманского полуострова» в 1982 г. // Архив ИА РАН. Р-1. № 8603. 1983. Паромов Я.М., Т.Д. Николаенко. Отчет о работе по теме «Обследование и рекомендации по охранным зонам памятников археологии Таманского полуострова» в 1984 г. // Архив ИА РАН. Р-1. № 10327. 1985.

³ Паромов Я.М. Археологическая карта Таманского полуострова. М., 1992. С. 28

⁴ Петерс Б.Г. Отчет о работе Патрейской экспедиции ИА АН СССР в Темрюкском районе Краснодарского края // Архив ИА РАН. Р-1. № 10872. 1985; Он же: Отчет о работе Патрейской экспедиции Института археологии АН СССР в 1989 г. // Архив ИА РАН. Р-1. № 13718

⁵ Петерс Б.Г. Отчет об исследовании Патрейской экспедиции и Михайловского отряда ИА АН СССР в Краснодарском крае // Архив ИА РАН. Р-1. № 12024. 1987

⁶ Таскаев В.Н. Отчет о работе Таманского подводного археологического отряда в 1990г. // Архив ИА РАН. Р-1. № 00716. 1990

Патрейского городища, затопленной части Кеп и в прибрежной зоне от пос. Волна Революции до пос. Запорожский¹.

Новороссийско-Геленджикская экспедиция ИА АН СССР под руководством Н.А. Онайко в 1971–1974 гг. обшаружила уцелевшую часть античного здания VI–V вв. до н.э., участок стены и сторожевой башни в районе Тонкого мыса Геленджика, что дало основание связать находки с архаическим Ториком, упоминаемым Псевдо-Скилаком².

Исследованиями региона Анапской равнины, который в античное время являлся хорой Горгииппии, занимается А.А. Малышев – научный сотрудник отдела классической археологии Института археологии. С 1990 г. он руководит вновь воссозданной Новороссийской археологической экспедицией ИА АН СССР. Работы экспедиции начались с исследования могильника в устье Лобановой Щели и изучения каменных стен в районе Утришского дельфинария. В 1990–1991 гг. вместе с А.В. Дмитриевым, А.А. Малышев копал поселение и могильник Мысхако.

Научный сотрудник Института археологии АН СССР А.А. Масленников в 1972–1973, 1977–1978 и 1980–1983 гг. принимал участие в работах Фанагорийской и Новороссийско-Геленджикской экспедиций института, в частности на раскопках Владимирского поселения в 14 км к северо-западу от Новороссийска и могильника Широкая балка в том же районе. На поселении были исследованы руины укрепленного каменного здания, а также осмотрен распаханый могильник в Цемдолине. В 1978 г. А.А. Масленников руководил раскопками юго-западного некрополя Фанагории, относящегося к эллинистическому времени³.

Экспедиции ГМИИ им А.С. Пушкина в 1970–80-е гг. продолжили исследования античных памятников Таманского полуострова. Восточно–Боспорская экспедиция под руководством Е.А. Савостиной в 1983 г. начала раскопки поселения «Юбилейное», где годом ранее при плантажной вспашке на землях совхоза «Юбилейный» был обнаружен надгробный мраморный рельеф с изображением сражающегося воина. В ходе раскопок исследовались остатки двух сельских усадеб. На одной из них («Юбилейное I»), среди плит пола помещений обнаружены части из-

¹ Таскаев В.Н. Отчет о работе Таманского подводного отряда в 1991г. // Архив ИА РАН. Р-1. 1992

² Онайко Н.А. Архаический Торик. Античный город на северо–востоке Понта. М., 1980. – 176 с.

³ Масленников А.А. Отчет о раскопках юго-западного некрополя Фанагории в 1978 г. // Архив ИА РАН. Р-1. № 8437

вестнякового рельефа второй половины IV в. до н.э. со сценой битвы пеших воинов и всадников (амазономахия). В 1985 г. здесь же в остатках замощения одного из помещений позднеэллинистической усадьбы второй половины I в. до н.э. была обнаружена аттическая мраморная стела с фигурами двух воинов третьей четверти IV в. до н.э.¹. С 1985 г. Е.А. Савостина вела раскопки поселения «Юбилейное II», где тоже сохранились остатки сельской усадьбы античного и средневекового времени, датируемой IV–III вв. до н.э. и X–XIII вв.².

Продолжила начатые в 50-60-х гг. исследования античных памятников Таманского полуострова А.К. Коровина (1924-2000). С 1971 г. Гермонасско-Тмутараканская археологическая экспедиция ГМИИ им. А.С. Пушкина под ее руководством начала постоянные исследования на Таманском городище. В составе экспедиции с середины 1970-х гг. принимала участие старший научный сотрудник Отдела искусства и археологии Античного мира ГМИИ С.И. Финогенова³, которая возглавила Гермонасскую экспедицию музея в 1988 г. Основные работы на городище в 1980-е гг. велись при активном участии сотрудников Таманского музея на раскопе «Перемычка», соединившем «Нагорный» и «Северный» раскопы, а также раскопе «Северо-Восточный»⁴.

Раскопки античного могильника у хутора Рассвет Анапского района, начатые Ю.С. Крушкол, продолжила экспедиция Кемеровского государственного университета под руководством В.Н. Карасева. С 1973 по 1977 гг. им проведены охранно-спасательные раскопки разрушаемой части могильника и поселения у х. Рассвет, а также античной усадьбы у хут. Красный Курган.

Доцент Уральского государственного университета Б.Б. Овчинникова с 1987 г. руководила Лооской археологической экспедиции УрГУ в районе Большого Сочи. До 1991 г. работы велись на территории храма в пос. Лоо. С 1991 г. экспедиция

¹ Савостина Е.А. Отчет о раскопках поселения «Юбилейное» в Темрюкском районе Краснодарского края. // Архив ИА РАН. Р-1. № 12464. 1985. Она же: Отчет о раскопках поселения «Юбилейное» в Краснодарском крае. // Архив ИА РАН. Р-1. № 11274. 1986

² Савостина Е.А. Отчет о раскопках поселения Юбилейное II в Темрюкском районе Краснодарского края. // Архив ИА РАН. Р-1. № 12281. 1987

³ Коровина А.К., Финогенова С.И. Отчет о раскопках Тмутаракани-Гермонассы за 1979 г. // Архив ИА РАН. Р-1. № 7619; Они же: Отчет о раскопках Тмутаракани-Гермонассы за 1981 г. // Архив ИА РАН. Р-1. № 10076.

⁴ Коровина А.К., Богословский О.В., Финогенова С.И. Отчет о раскопках Тмутаракани-Гермонассы за 1984 г. // Архив ИА РАН. Р-1. № 11145

перенесла основной объем работ на исследования средневековой крепости в устье р. Годлик Лазаревского района г. Сочи¹.

3.3. Итоги новостроечных исследований региона: дискуссии и публикации

Накопленные за годы существования СССР значительные материалы позволили специалистам перейти к подготовке и публикации фундаментальных обобщающих работ по всем эпохам древней истории Северо-Западного Кавказа. В 1980-е гг. выходит серия томов «Археологии СССР» по основным хронологическим эпохам, ставшая своеобразным итогом советского периода изучения древних культур на территории страны. Многие обобщающие работы (особенно монографии) были опубликованы уже в 90-е гг., что объясняется необходимостью обработки и осмысления, полученных ранее материалов. Однако упоминание их необходимо в силу важности представленных в них научных выводов и понимания в целом итогов изучения древних культур Северо-Западного Кавказа в советский период.

В области изучения **каменного века** стали выходить сводные работы, крупнейшими из которых стали монографии В.П. Любина «Мустьерские культуры Кавказа»², «Палеолит Кавказа»³ и Х.А. Амирханова «Верхний палеолит Прикубанья»⁴. Одним из первых в серии «Археология СССР» вышел том «Палеолит СССР», в котором представлены очерки В.П. Любина «Ранний палеолит Кавказа» и Н.О. Бадера «Поздний палеолит Кавказа», рассматривающие палеолитические памятники Северо-Западного Кавказа⁵.

Количество исследованных к 80-м годам палеолитических памятников позволило сделать первые обобщения. Было установлено, что большинство палеолитических памятников Северо-Западного Кавказа находятся на его северном макросклоне. Наиболее древние из них (ашельские), относящиеся к раннему и среднему палеолиту являются памятниками открытого типа. Памятники второй половины среднего палеолита (мустьерские) и позднепалеолитические находятся в основном

¹ Овчинникова Б.Б. Отчет об обследовании базилики на территории пансионата «Магадан» (пос. Лоо Сочинский горисполком) в 1987г. // Архив ИА РАН. Р-1. 1988; Она же: Отчет о раскопках храма в п. Лоо Сочинского горисполкома в 1988г. // Архив ИА РАН. Р-1. № 00405. 1989

² Любин В.П. Мустьерские культуры Кавказа. Л., 1977

³ Любин В.П. Палеолит Кавказа // Палеолит мира. Т. 3. Л., 1989. С. 9–142

⁴ Амирханов Х.А. Верхний палеолит Прикубанья. М., 1986

⁵ Палеолит СССР / Археология СССР. М., 1984

в пещерах и сохранились гораздо лучше. Они концентрируются в основном в Восточном Закубанье, в районе долины р. Лабы (Монашеская, Баракаевская пещеры, Губский навес) и на притоках рек Белой и Пшехи (пещеры Матузка и Мезмайская). Среди внепещерных памятников мустьерских охотников наиболее известна Ильская стоянка, изучение которой продолжалось на протяжении всего советского периода. Исследования В.П. Любиным материалов стоянок Монашеской, Баракаевской пещер и Губского навеса 1, позволили ему выделить особую губскую мустьерскую культуру со своеобразной индустрией¹.

В монографии Х.А. Амирханова «Верхний палеолит Прикубанья» дана оценка крупной позднепалеолитической стоянке в навесе Сатанай (Губский навес 7), в культурном слое которой впервые были обнаружены остатки захоронения позднепалеолитического человека, по морфологическим признакам близкого кроманьонцам Восточной Европы². Своеобразие индустрии навеса Сатанай дало основание Н.О. Бадеру отнести возраст стоянки к мезолиту и на ее основе выделить особую губскую культуру³.

Важные сведения о палеолите Северо–Западного Кавказа были получены при изучении Мезмайской пещеры, расположенной в верховьях р. Курджипс. Памятник с высокоразвитой технологией расщепления камня датируется авторами раскопок (Л.В. Голованова, В.Б. Дороничев) от позднего палеолита до раннего мезолита⁴. В методике исследований использовались радиоуглеродные датировки и данные спорово-пыльцевых анализов из культурных слоев.

Возросло количество исследованных памятников южного причерноморского склона Северо–Западного Кавказа. Если в межвоенный и послевоенный период было известно всего шесть пещерных памятников (Ахштырская, Ацинская, Малая Воронцовская, Навалишенская, Кепшинская, Хостинские пещеры), то в новейший период число их значительно возросло, их материалы вводятся в научный оборот: стоянка Широкий Мыс, Кадошское, Тенгинское и Адербиевское местонахождения, Родники, Богатыри, Нижняя Пластунка и др⁵. Также П.У. Аутлевым был

¹ Любин В.П. Мустьерские культуры Кавказа. Л., 1977. С. 187-188

² Амирханов Х.А. Верхний палеолит Прикубанья. М., 1986. С. 80

³ Бадер Н.О. Мезолит // Каменный век на территории СССР. М., 1970. С. 94

⁴ Голованова Л.В. Проблемы перехода от раннего к среднему палеолиту на Северо–Западном Кавказе. СПб, 1994

⁵ Щелинский В.Е. Широкий Мыс – позднепалеолитическое нахождение на Черноморском побережье Кавказа // КСИА. Вып. 126. 1971. Он же: Позднепалеолитическое нахождение в селе Нижняя Пластунка в долине р. Сочи //

представлен итоговый очерк по истории изучения каменного века Адыгеи в советский период¹.

В результате широкомасштабных полевых исследований были открыты множество новых памятников эпохи ранней **бронзы**. Важным событием в изучении майкопской культуры стала монография Р.М. Мунчаева, в которой были опубликованы и систематизированы майкопские материалы, ранее неизвесные или труднодоступные для специалистов. Ареал майкопской культуры, благодаря послевоенным открытиям, стал охватывать территорию от Таманского полуострова до Дагестана. Итогом осмысления нового материала явилась трехчленная периодизация майкопской культуры по погребальному инвентарю². Важно отметить, что с середины 1970-х гг. все более определенно стали выявляться две точки зрения на происхождение и развитие майкопской культуры. Согласно первой точке зрения (А.А. Иессен, Р.М. Мунчаев), памятники концентрирующиеся вокруг Майкопского кургана и комплексы, относящиеся по материалу к кругу новосвободненских гробниц, объединяются в одну майкопскую культуру и являются этапами ее развития (ранний и поздний)³. Согласно второй точке зрения (А.Д. Столяр, В.А. Сафронов и Н.А. Николаева), новосвободненская группа памятников представляет собой самостоятельную культуру не имеющую генетических связей с комплексом Большого Майкопского кургана. Появление майкопской культуры на Северном Кавказе связано с миграцией из Северной Месопотамии арамейского населения⁴. Майкопскую культуру от новосвободненской отделял также А.Д. Резепкин, увидивший аналогии культуры воронковидных кубков Центральной Европы с новосвободненскими материалами⁵.

Палеолит и неолит. М., 1986. Он же: Новые находки раннепалеолитических изделий на мысе Кадош // КСИА. Вып. 189. 1987

¹ Аутлев П.У. Исследование каменного века Закубанья за годы Советской власти // Вопросы археологии Адыгеи. Майкоп, 1988

² Мунчаев Р.М. Кавказ на заре бронзового века. М., 1975

³ Мунчаев Р.М. Майкопская культура // Эпоха бронзы Кавказа и Средней Азии: ранняя и средняя бронза Кавказа. М., 1994. С. 158-225

⁴ Сафронов В.А. Происхождение и хронология майкопской культуры по археологическим и историческим данным // Хронология бронзового века Северного Кавказа. Орджоникидзе, 1982. С. 63-105; Столяр А.Д. Поселение Мешоко и проблема двух культур кубанского энеолита // Тезисы докладов научной сессии Государственного Эрмитажа за 1963 г. Л., 1964. С. 31-32

⁵ Резепкин А.Д. К интерпретации росписи из гробницы майкопской культуры близ станицы Новосвободная // КСИА. Вып. 192. 1987. С. 26-33

Майкопскую культуру исследователи стали рассматривать как связующий культурный ареал между Передним Востоком и Северным Кавказом¹, либо относить к переднеазиатскому блоку культур². Майкопская культура также рассматривалась в рамках концепции металлургических провинций³.

Важной вехой в изучении дольменов Северо-Западного Кавказа стали работы специальной экспедиции ИА АН СССР под руководством В.И. Марковина. Полученные экспедицией материалы оживили интерес к дольменным памятникам, что нашло отражение в ряде статей (В.А. Сафронова и Н.А. Николаевой⁴, А.Д. Резепкина⁵, М.Б. Рысина⁶). Делались попытки связать их типологию с европейскими мегалитами⁷. Работы 1970-80-х гг. позволили очертить территорию, занимаемую дольменными памятниками на Западном Кавказе. Большое значение имели раскопки с 1979 по 1986 гг. А.Д. Резепкиным в ст. Новосвободной (урочище Клады) под курганными дольменами. Стали изучаться поселения дольменной культуры (на Дегуакской поляне⁸, у пос. Старчики⁹). Итог изучения кавказских дольменов подведен В.И. Марковиным в монографии 1978 года¹⁰, а затем, по состоянию на начало 1990-х гг. в более сжатом виде в одноименном очерке тома «Археология»¹¹.

Благодаря быстрому накоплению новых материалов по эпохе бронзы, которые зачастую не укладывались в культурно-хронологическую схему, предложенную В.И. Марковиным в монографии 1960 г., стали появляться работы оппонен-

¹ Андреева М.В. К вопросу о южных связях майкопской культуры // СА. № 1. 1977. С. 39–56

² Трифонов В.А. Некоторые вопросы переднеазиатских связей майкопской культуры // КСИА. Вып. 192. 1987. С. 18–26

³ Черных Е.Н. История древнейшей металлургии Восточной Европы. М., 1966. – 144 с. Он же: Древняя металлообработка на Юго-Западе СССР. М., 1976. – 304 с.

⁴ Сафронов В.А., Николаева Н.А. Происхождение дольменной культуры Северо-Западного Кавказа // Сообщения научно-методического совета по охране памятников культуры Министерства культуры СССР. Вып. VII. М., 1974

⁵ Резепкин А.Д. О распространении дольменов Западного Кавказа // КСИА. Вып. 169. 1982

⁶ Рысин М.Б. Майкопская общность и генезис культуры строителей дольменов // Майкопский феномен в древней истории Кавказа и Восточной Европы. Л., 1991

⁷ Резепкин А.Д. Типология мегалитических гробниц Северного Кавказа // Древности Кубани: материалы семинара. Краснодар, 1987. С. 24–26; Он же: Типология мегалитических гробниц Западного Кавказа // Вопросы археологии Адыгеи. Майкоп, 1988

⁸ Марковин В.И. Дегуакско-Даховское поселение дольменной культуры в Майкопском районе // Сборник трудов по археологии Адыгеи. Майкоп, 1977. С. 3–67

⁹ Рысин М.Б. Керамика из поселения строителей дольменов в Майкопском районе // Вопросы археологии Адыгеи. Майкоп, 1992. С. 215–223

¹⁰ Марковин В.И. Дольмены западного Кавказа. М., 1978. – 328 с.

¹¹ Марковин В.И. Дольмены Западного Кавказа // Эпоха бронзы Кавказа и Средней Азии. Ранняя и средняя бронза / Археология СССР. М., 1994. С. 226–253

тов. В целом для работ новостроечного периода характерным является отход от стадияльных и автохтонных моделей развития культур, сложившихся в работах Е.И. Крупнова, А.А. Иессена, В.И. Марковина. Появляются миграционные гипотезы возникновения и развития древних культур региона.

Прежде всего следует выделить работы В.А. Сафронова и Н.А. Николаевой 1970-х – начала 80-х гг. Попытку периодизации памятников Предкавказья эпохи бронзы В.А. Сафронов предпринял на основе анализа находок импортов северокавказского металлического инвентаря в стратифицированных курганах Калмыкии¹. В.А. Сафроновым была предложена 12-ступенчатая периодизация для восьми районов Прикубанья и Закубанья на основе стратиграфии 141 кургана. Верхний этап эпохи бронзы в Центральном и Западном Предкавказье он разделил на два периода (СБ I и СБ II), включающих пять стратиграфических горизонтов. В Прикубанье вытянутые погребения в ямах занимали горизонты СБ Ia и СБ Ib². Построение культурно-хронологических колонок и моделей последовательной смены хронологических горизонтов в работах В.А. Сафронова стало новым в методике изучения курганных древностей Предкавказья и в последующим использовались другими исследователями бронзового века (А.Н. Гей, В.А. Трифонов и др.).

Н.А. Николаева используя выводы В.А. Сафронова, а также идею влияния культур шаровидных амфор и шнуровой керамики Восточной Европы на происхождение памятников эпохи бронзы Северного Кавказа, выделила «кубано-терскую» культуру (или культуру шаровидных амфор Северного Кавказа). Помимо связей с Восточной Европой (путем миграций), большую роль в сложении «кубано-терской» культуры, по ее мнению, сыграла куро-аракская традиция. Основой для выделения «кубано-терской» культуры и ее периодизации послужил погребальный инвентарь, включающий, в том числе несколько новых памятников, раскопанных в 1970-х гг. в Северной Осетии и Прикубанье³.

¹ Сафронов В.А. Хронология памятников II тыс. до н.э. Юго-Восточной Европы. Автореф. дисс. канд. ист. наук. М., 1970. Он же: Классификация и датировка памятников бронзового века Северного Кавказа // Вопросы охраны, классификации и использования археологических памятников: сообщения. Вып. VII. М., 1974. С. 23-173

² Сафронов В.А. Хронологическая схема бронзового века предгорной полосы центральной и западной части Северного Кавказа // IX Крупновские чтения по археологии Северного Кавказа. Элиста, 1979. С. 10-12. Он же: Хронология бронзового века степных районов бассейна Кубани // X Крупновские чтения по археологии Северного Кавказа. М., 1980. С. 6-9

³ Николаева Н.А. Выделение Кубано-Терской культуры ранне-среднебронзового века на Северном Кавказе // Проблемы археологии Северной Осетии. Орджоникидзе, 1980. С. 97-119. Она же: Периодизация кубано-терской

В ходе раскопок курганов на Понуро-Калининской оросительной системе, В.А. Сафроновым и Н.А. Николаевой была выделена и отделена от древнеямной культуры кубано-днепровская культура по обряду положения и характерному атрибуту – повозке¹. На основе совпадения территориально-временных границ кубано-днепровской культуры и топонимики южной Европы, авторами дана лингвистическая атрибуция кубано-днепровской культуры как индоарийская².

Заслуживает внимания монография В.А. Сафронова 1989 г. «Индоевропейские прародины», представляющая собой фундаментальную археологическую разработку проблемы прародины индоевропейцев. Основываясь на данных археологии и лингвистики, В.А. Сафронов выделил три прародины. Первая (раннепраиндоевропейская культура) локализована в Малой Азии (неолит Анатолии). Среднеиндоевропейская прародина соответствует ареалу культуры Винча на Северных Балканах (IV-V тыс. до н.э.). Позднеиндоевропейская прародина – ареал культур Лендзел и воронковидных кубков. Расширение на север вызвало членение индоевропейского праязыка на «древнеевропейцев» и народы «догреческого субстрата». На юге Восточной Европы древнеевропейцам соответствуют культуры воронковидных кубков, шаровидных амфор, шнуровой керамики, дольмены Новосвободной и кубано-терская культура. Доместикация лошади и переход к кочевому скотоводству, а также изобретение индоевропейцами колеса и повозки позволили перейти к осуществлению далеких миграций. Повозка стала характерным признаком кубано-днепровской культуры индоариев (25-18 вв. до н.э.). Семито-индоевропейские связи видны на примере контактов Майкопа (западно-семитской атрибуции) и Новосвободной (анатолийско-древнеевропейская атрибуция)³.

Усилиями новостроечных экспедиций в 1970-е – 1980-е гг. в Прикубанье были исследованы десятки новых памятников эпохи бронзы. Важным этапом стало выделение в Прикубанье принципиально новой самобытной культуры эпохи ранней-средней бронзы, получившей название новотитаровской. Для новотитаровской

культуры. Исторические судьбы КТК в катакомбную эпоху // Катакомбные культуры Северного Кавказа. Орджоникидзе, 1981. С. 77-100

¹ Сафронов В.А., Николаева Н.А. Исследование курганов в зоне Понуро-Калининской рисовой системы в Краснодарском крае // АО 1978 года. М., 1979

² Сафронов В.А., Николаева Н.А. Проблема появления колесного транспорта в Европе. Древнейшие повозки Восточной Европы. Выделение кубано-днепровской культуры – культуры древнейших кочевников Восточной Европы // Кочевники Азово-Каспийского междуморья. Орджоникидзе, 1983. С. 43-83

³ Сафронов В.А. Индоевропейские прародины. Горький, 1989. – 389 с.

культуры характерно наличие в захоронениях повозок. Выделение культуры и ее характеристика представлена в работах А.Н. Гея¹.

Одновременно с исследованиями А.Н. Гея проблематику хронологии памятников энеолита и бронзы в 1980-х гг. разрабатывал В.А. Трифонов. На основе метода выделения обрядово-стратиграфических групп, им выделено семь периодов в развитии погребальных традиций эпохи энеолита – средней бронзы Прикубанья².

В отдельной главе тома «Эпоха бронзы Кавказа и Средней Азии. Ранняя и средняя бронза Кавказа» вышедшего в серии «Археология» уже в 1994 г., В.И. Марковин заменил устаревший термин «северокавказская культура» на «северокавказская культурно-историческая общность». На основе погребального инвентаря он выделяет три этапа в бытовании памятников северокавказской культуры: ранний (2300-1700 гг. до н.э.), средний (1700-1500 гг. до н.э.) и поздний (1500-1200 гг. до н.э.), которые прошли в своем развитии пять локальных вариантов северокавказской общности: прикубанский, верхнекубанский, кабардино-пятигорский, дигорский (центрально-кавказский) и прикаспийский. Говоря о преемственности в погребальной обрядности майкопской и северокавказской культур, В.И. Марковин придерживается точки зрения автохтонного облика северокавказской культуры. Однако проблемы ее генезиса, реального содержания и взаимоотношения локальных вариантов, выделенных по принципу географического районирования, остались во многом открытыми³.

Среди итоговых работ по **раннему железному веку**, вышедших к рубежу 1990-х гг., следует прежде всего назвать том «Степи европейской части СССР в скифо–сарматское время» из серии «Археология СССР», в котором собраны археологические материалы, освещающие жизнь ранних кочевников и оседлых племен, населявших степи и лесостепи Восточной Европы в VIII в. до н.э. – III в. н.э. Основное внимание в книге уделено скифам (В.Г. Петренко) и сарматам (К.Ф. Смирнов,

¹ Гей А.Н. Погребение литейщика новотиторовской культуры из Нижнего Прикубанья // Археологические открытия на новостройках. Вып. 1. Древности Северного Кавказа. М., 1986. С. 13-32. Он же: Новотиторовская культура (предварительная характеристика) // СА. № 1. 1991. С. 54-71

² Трифонов В.А. О смене обрядовых групп погребений в степном Прикубанье (энеолит-средняя бронза) // Культурный прогресс в эпоху бронзы и раннего железа. Тезисы докладов Всесоюзного симпозиума, посв. 60-летию образования СССР. Ереван, 1982. Он же: Степное Прикубанье в эпоху энеолита-средней бронзы (периодизация) // Древние культуры Прикубанья. Л., 1991. С. 92-166

³ Корневский С.Н. Рецензия на: Археология. Эпоха бронзы Кавказа и Средней Азии: Ранняя и средняя бронза Кавказа. М., 1994 // РА. № 2. 1996. С. 226

М.Г. Мошкова), игравшим значительную роль в истории Северного Кавказа раннего железного века. Отдельная глава посвящена меотам и сиракам Северо–Западного Кавказа (И.С. Каменецкий). Характеристика меотской культуры и история их изучения даны с учетом последних раскопок по состоянию на середину 1980-х годов¹.

К началу 1990–х гг. в историографии окончательно оформились две точки зрения в определении меотов. По одной, меотами называют все народы, живущие вокруг Меотиды (Азовского моря), а следовательно меоты – это географическое название. Этой точки зрения придерживались В.Ф. Гайдукевич, Л.К. Галанина и А.Ю. Алексеев². Согласно второй точки зрения, меоты – этническое название, под которым понимается группа племен, родственных по происхождению и культуре, а с меотской культурой связывается культура населения Прикубанья VIII в. до н.э. – III в. н.э. и дельты Дона I–III вв. н.э. Этого мнения придерживались Б.Н. Граков, Н.В. Анфимов, И.С. Каменецкий³.

Вторая важная проблематика раннего железного века связана с вопросами происхождения меотской культуры. Благодаря раскопкам Э.С. Шарафутдиновой Красногвардейского II поселения, где выявлен протомеотский материал IX–VIII вв. до н.э., было установлено сходство местной культуры Закубанья с поднесрубной культурой «черногоровской группы киммерийского времени» и кобьяковской культурой финальной бронзы Нижнего Подонья⁴. В науке стала преобладать гипотеза о происхождении меотов от кобьяковской культуры. В вопросах генезиса меотской культуры, исследователями отмечается сходство материалов протомеотского слоя Красногвардейского II поселения с соседней кобанской культурой⁵.

Еще одна дискуссионная тема – определение языка меотов и связанные с ней вопросы о предках адыгейцев. Наиболее распространено мнение (в основном уси-

¹ Степи европейской части СССР в скифо-сарматское время / Археология СССР. М., 1989

² Галанина Л.К., Алексеев А.Ю. Новые материалы к истории Закубанья в раннескифское время // Археологический сборник Государственного Эрмитажа. Вып. 30. Л., 1990

³ Каменецкий И.С. Меоты и другие племена Северо–Западного Кавказа в VII в. до н.э. – III в. н.э. // Степи европейской части СССР в скифо–сарматское время / Археология СССР. М., 1989. Он же: Городища донских меотов: Вопросы датировки. М., 1993

⁴ Шарафутдинова Э.С. Двуслойное поселение Красногвардейское II – памятник эпохи поздней бронзы – начала раннего железа на Кубани // Меоты – предки адыгов. Майкоп, 1989. Она же: Памятники конца эпохи поздней бронзы на Нижнем Дону и степном Прикубанье // СА. № 1. 1991

⁵ Дударев С.Л., Пелих А.Л. О взаимоотношениях племен кобанской культуры с населением Закубанья в первой половине I тыс. до н.э. // Вторые чтения по археологии Средней Кубани. Краткое содержание докладов. Армавир, 1994

лиями Н.В. Анфимова), что адыгейцы являются потомками меотов, а меоты говорили на языке абхазо–адыгской группы. Однако недоказанность этой гипотезы, а также объяснение названий меотских племен из иранских языков стало основанием появления второй гипотезы об отнесении меотов к иранцам (В.И. Абаев, К.Ф. Смирнов, Л.И. Лавров¹). Третья гипотеза, появившаяся в конце 70–х – начале 80–х гг. – меоты являются индоевропейцами, но не иранцами, а индоиранцами (О.Н. Трубачев², В.А. Сафронов³).

Спустя более чем 30 лет, вновь появились попытки пересмотра периодизации не только меотской культуры, но и в целом раннего железного века Прикубанья, что явилось результатом накопления огромного количества материалов в новоостроечный период. В 1989 г. А.М. Ждановский и И.И. Марченко предложили свой взгляд на периодизацию истории племен Прикубанья. Пересмотрев критерии определения границ протомеотского и раннемеотского периодов, авторы предложили первый период – «древнемеотский» датировать VIII–VI вв. до н.э. на основании сходства керамики и погребального обряда в этом хронологическом диапазоне. Второй период – «меотский» (V–IV вв. до н.э.) характеризуется началом регулярной торговли с Боспором и строительством укрепленных центров. Третий период – «сармато–меотский» (III в. до н.э. – III в. н.э.) связан с появлением сарматов и вхождением меотов в сиракский союз⁴. В дальнейшем, один из авторов периодизации, И.И. Марченко признал необоснованность объединения протомеотских и раннемеотских памятников VIII–VI вв. до н.э. в один период⁵.

В том же 1989 г. И.С. Каменецкий предложил свой вариант периодизации, не слишком отличающийся от «анфимовского». Протомеотский период датирован VIII – концом VII вв. до н.э. Главным критерием разделения раннемеотского (конец VII – начало V вв. до н.э.) и среднемеотского (V – первая половина I вв. до н.э.) периодов является распространение гончарной сероглиняной керамики. В свою очередь среднемеотский период разделен на два подпериода, граница между кото-

¹ Лавров Л.И. Историко–этнографические очерки Кавказа. Л., 1978. С. 38–39

² Трубачев О.Н. Некоторые данные об индоарийском языковом субстрате Северного Кавказа // ВДИ. № 4. 1978

³ Сафронов В.А. Проблемы индоевропейской прародины. Орджоникидзе, 1983

⁴ Ждановский А.М., Марченко И.И. К вопросу о периодизации раннего железного века Прикубанья // Первая Кубанская археологическая конференция. Тезисы докладов. Краснодар, 1989. С. 7–10

⁵ Лимберис Н.Ю., Марченко И.И. Меотские древности VI–V вв. до н.э. (по материалам грунтовых могильников правобережья Кубани). Краснодар, 2012. С. 6

рыми (III в. до н.э.) достаточно условна. Последний период – «позднемеотский» (вторая половина I вв. до н.э. – III в. н.э.) характеризуется подвижностью меотских племен (переселение на Дон)¹.

Необходимо упомянуть еще одну периодизацию, появившуюся уже в начале 90-х гг., но построенную на материалах раскопок предыдущих лет. Её авторы – В.Р. Эрлих и С.П. Кожухов, в основном на материалах Закубанья, выделили четыре периода: протомеотский (вторая половина IX – середина VII в. до н.э.), меото–скифский (середина VII – V вв. до н.э.), меотский (IV – I вв. до н.э.) и меото–сарматский (I– IV вв. н.э.)².

На материалах крупнейших меотских памятников, исследованных по большей части в новоостроечный период (городища и могильники у ст. Старокорсунской, хут. Ленина и др.) построены типологии основных категорий инвентаря меотской культуры³. Находки римских импортов в погребениях Прикубанья за весь период исследований, от дореволюционных до новоостроечных легли в основу фундаментальной монографии Н.Ю. Лимберис и И.И. Марченко⁴.

Традиционная для Северо–Западного Кавказа проблематика о скифской принадлежности больших кубанских курганов и присутствии скифов на Кубани в новоостроечный период получила новое развитие. Результаты исследований в 1980-е гг. Уляпских курганов Кавказской археологической экспедицией ГМИНВ и курганов Келермесской группы экспедицией Государственного Эрмитажа поставили под сомнение однозначность отнесения богатых курганов Западного Предкавказья скифам. При раскопках Уляпских курганов был открыт неизвестный до этого тип памятника – подкурганые ритуальные площадки–святилища. Принадлежность Уляпского погребально–культового комплекса меотской археологической культуре

¹ Каменецкий И.С. Меоты и другие племена Северо–Западного Кавказа в VII в. до н.э. – III в. н.э. // Степи европейской части СССР в скифо–сарматское время / Археология СССР. М., 1989. С. 228–240

² Эрлих В.Р., Кожухов С.П. Об основных этапах развития меотской культуры Закубанья // Античная цивилизация и варварский мир: Материалы III археологического семинара. Ч. 1. Новочеркасск, 1992

³ Марченко И.И., Засецкая И.П. Классификация стеклянных канфаров позднеэллинистического и раннеримского времени // Археологический сборник. Вып. 32. СПб., 1995. С.90–104; Лимберис Н.Ю., Марченко И.И. Римские и провинциально-римские бронзовые фибулы из Прикубанья // МИАК. Вып.4. Краснодар, 2004; Они же. Мечи и кинжалы из раннемеотских погребений правобережья Кубани // Археологический сборник: материалы и исследования по археологии Евразии, посвящается памяти М. Б. Щукина. АСГЭ. Вып. 39. СПб, 2013. С. 119–125; Они же. Меотские древности VI–V вв. до н.э. (по материалам грунтовых могильников правобережья Кубани). Краснодар, 2012

⁴ Limberis N., Marcenko I. Römische Import in sarmatischen und maiotischen Denkmäler des Kubangebites/ Archäologie in Eurasien. Deutsches Archäologisches Institut, Mainz, 2008

сейчас не вызывает сомнений¹. На Келермесском курганном могильнике был открыт также ранее неизвестный здесь тип памятника – грунтовый могильник синхронный исследованным курганам. Меотская принадлежность грунтового могильника, а также расположение курганов на территории могильника рассматривается одним из доводов нескифского характера Келермесских курганов². Однако, ввиду того, что не все раскопки 80–х гг. были к концу десятилетия опубликованы, основным источником итогового обзора В.Г. Петренко в томе «Степи европейской части СССР в скифо–сарматское время» серии «Археология СССР» продолжали оставаться материалы раскопок Н.И. Веселовского³. Первый каталог выставки находок экспедиции ГМИНВ вышел в 1985 г., а полная публикация материалов раскопок состоялась в Германии⁴. Тезис о недоказанности пребывания скифов на Кубани получил дальнейшее обоснование уже в 90–е годы⁵. Также выходят публикации отдельных памятников Прикубанья, известных по дореволюционным раскопкам⁶.

Раскопки курганов в степном Прикубанье в период мелиоративного строительства дали импульс в изучении сарматских древностей и истории сиракского союза племен. В начале 1980–х гг. началась публикация материалов раскопок, связанных в основном с работами на оросительных системах⁷. В 1988 г. в Азове состоялась первая Всесоюзная конференция по проблемам сарматской археологии и истории, что явилось событием в сарматоведении. На конференции обсуждались до-

¹ Лесков А.М., Беглова Е.А., Ксенофонтова И.В., Эрлих В.Р. Меоты Закубанья в середине VI–начале III в. до н.э.: Некрополи у аула Уляп. Погребальные комплексы. М., 2005

² Каменецкий И.С. История изучения меотов. М., 2011. С. 147

³ Петренко В.Г. Скифы на Северном Кавказе // Степи европейской части СССР в скифо–сарматское время / Археология СССР. М., 1989. С. 220–223

⁴ Сокровища курганов Адыгеи. Каталог выставки. Под ред. А.М. Лескова. М., 1985; Leskov A.M. Grabschatze der Adugeen. Munhen, 1990

⁵ Каменецкий И.С. О скифах на Кубани // Третья Кубанская археологическая конференция. Тезисы докладов. Краснодар, Анапа, 2001. С. 65–68

⁶ Галанина Л.К. Курджипский курган: памятник культуры прикубанских племен IV вв. до н.э. Л., 1980

⁷ Гей А.Н. Погребение сарматского времени у хут. Малаи // КСИА. № 186. 1986. С. 73–76. Ждановский А.М. Подкурганные катакомбы Среднего Прикубанья первых веков нашей эры // Археолого–этнографические исследования Северного Кавказа. Краснодар, 1984. С. 72–99. Ждановский А.М., Лимберис Н.Ю., Марченко И.И. Погребальный обряд сарматов Закубанья (по раскопкам 1984г. и дореволюционным материалам) // Погребальный обряд древнего и средневекового населения Северного Кавказа. Орджоникидзе, 1988. С. 103–126. Козенкова В.И. Комплексы сарматского времени из станицы Ново–Титаровская (Краснодарский край) // Северный Кавказ в древности и в средние века. М., 1980. С. 72–91. Марченко И.И. Впускные сарматские погребения правобережья Кубани (Калининская курганная группа) // Археолого–этнографические исследования Северного Кавказа. Краснодар, 1984. С. 37–71

клады, посвященные понятию «савромато–сарматская археологическая культура» и в том числе древностям Предкавказья сарматского времени.

Новостроечный период отмечен серией обобщающих работ, посвященным памятникам сарматов. В целом ряде работ на основании археологических материалов и письменных источников В.Б. Виноградовым дана достаточно полная картина этнополитической истории сиракского союза на Северном Кавказе¹. Однако его публикации, опирающиеся в основном на материалах Центрального и Северо-Восточного Предкавказья вышли до начала масштабных мелиоративных работ в Краснодарском крае и Адыгее и такие ключевые вопросы, как время появления сарматов в Прикубанье, время сложения сиракского союза, роль сарматского и меотского населения в этнических процессах, требовали подкрепления археологическими данными.

В 1988 г. И.И. Марченко защитил диссертацию, посвященную сарматам Северо–Западного Кавказа². Подвергнув анализу подкурганые погребения Нижней и Средней Кубани, исследователь высказал предположение о выделении сираков из савроматского союза и отнесении к сиракским ямных погребений с западной ориентировкой³. Логичным завершением исследований стала монография И.И. Марченко о сираках Кубани (подготовлена к печати в 1990 г., но опубликована в 1996г.), в которой вводится в научный оборот новый археологический материал новостроечных экспедиций, решаются проблемы локальной типологии и хронологии памятников, описываются погребальные памятники и сделаны выводы исторического характера⁴.

Две точки зрения сложились по вопросу времени появления сарматов в Прикубанье. Сторонники первой (Ю.М. Десятчиков, Е.П. Алексеева, А.М. Ждановский) относят этот процесс ко второй половине IV вв. до н.э. Ю.М. Десятчиков вы-

¹ Виноградов В.Б. Сиракский союз племен на Северном Кавказе // СА. № 1. 1965. С. 108-121. Он же: Центральный и Северо-Восточный Кавказ в скифское время (VII-IV вв. до н.э.) // Вопросы политической истории, эволюции культур и этногенеза. Грозный, 1972. Он же: Описание Северного Кавказа в «Географии» Страбона (XI, V, 1-8) // Известия СКНЦ ВШ. Общественные науки. № 4. 1975. С. 36-43

² Марченко И.И. Сарматы степей правобережья Нижней Кубани во второй половине IV в. до н.э. – III в. н.э. по материалам курганных погребений. Автореф. . . дисс. канд. ист. наук. Л., 1988 – 17 с.

³ Ждановский А.М., Марченко И.И. Сарматы в Прикубанье // Проблемы сарматской археологии и истории (тезисы докладов конференции). Азов, 1988. Они же: Проблемы истории сиракского союза племен в Предкавказье // Проблемы археологии скифо-сибирского мира. Тезисы. Ч. 2. Кемерово, 1989. С. 140-141

⁴ Марченко И.И. Сираки Кубани (по материалам курганных погребений Нижней Кубани). Краснодар, 1996 – 338 с.

сказал мнение, что сираки (являясь выходцами из Приуралья и носителями прохоровского культурного комплекса), появились в Прикубанье и на Тамани в конце IV-III вв. до н.э. Сираков он считал прослойкой земледельцев-дружинников, эксплуатировавших оседлое население Прикубанья¹. Согласно второй точки зрения (Н.В. Анфимов, И.Н. Анфимов) относят время появления сарматов в Прикубанье не ранее II-I вв. до н.э.

Использование обширного археологического материала новостроечных раскопок, ранее не включенного в научный оборот, позволило А.С. Скрипкину выделить новые хронологические периоды, проследить динамику развития сарматских культур и идентифицировать их с известными этнонимами. В монографии «Азиатская сарматия» раскрыта взаимосвязь исторических процессов в степных районах в последние века до н.э. – первые века н.э. с историей народов Средней Азии, Кавказа и Причерноморья².

Важным показателем явился анализ материалов по савромато-сарматской проблематике. Вышла серия работ, посвященных типологии археологических находок: вооружение и конская упряжь были проанализированы К.Ф. Смирновым³, А.М. Хазановым⁴, А.В. Симоненко⁵, А.М. Ждановским⁶. Схема типологии сарматских зеркал была предложена А.М. Хазановым, К.Ф. Смирнов занимался проблемой классификации изделий в «зверином» стиле⁷ и отдельных групп погребального инвентаря⁸, находки римской металлической посуды в сарматских памятниках рассмотрены в работе Б.А. Раева⁹.

¹ Десятчиков Ю.М. Процесс сарматизации Боспора. Автореф. ... дисс. канд. ист. наук. М., 1974 – 17 с.

² Скрипкин А.С. Азиатская Сарматия: проблемы хронологии и ее исторический аспект. Саратов, 1990. – 300с.

³ Смирнов К.Ф. Вооружение савроматов // МИА. Вып. 101. 1960. Он же: О мечах синдо-меотского типа // КСИА. Вып. 162. 1980. С. 38-45

⁴ Хазанов А.М. Очерки военного дела сарматов. М., 1971. – 171 с.

⁵ Симоненко А.В. Сарматские мечи и кинжалы на территории Северного Причерноморья // Вооружение скифов и сарматов. Киев, 1984. С. 129-147

⁶ Ждановский А.М. Классификация наконечников стрел из курганных погребений Среднего Прикубанья сарматского времени // Проблемы археологии и этнографии Северного Кавказа. Сборник научных трудов. Краснодар, 1988. С. 54-68

⁷ Смирнов К.Ф. Савромато-сарматский звериный стиль // Скифо-сибирский звериный стиль в искусстве народов Евразии. М., 1976. С. 74-89

⁸ Смирнов К.Ф. Курильницы и туалетные сосудики Азиатской Сарматии // Кавказ и Восточная Европа в древности. М., 1973. С. 166-179

⁹ Raev B.A. The Roman import in the Lower Don Basin // BAR. Int. ser. 278. 1986. – 135 p.

Одним из главных моментов в сарматской проблематике является изменение к началу 90-х гг. взглядов на процессы сарматизации меотских племен. Все больше наблюдается отказ от устоявшегося в науке термина «сарматизация» в пользу межэтнической интеграции меотских и сарматских племен. В результате контактов сарматских племен с местными этническими группами, этнические процессы носят ассимиляционный характер¹.

Не обошли вниманием исследователи и аланскую проблематику. Наметились два основных направления в ее решении. Представители первого, миграционного (Л.Г. Нечаева, В.А. Кузнецов, А.М. Ждановский), считали алан пришлым ирано-язычным массивом, переместившимся на Кавказ из Средней Азии². Е.П. Алексеева пришла к выводу, что погребения «зубовско-воздвиженского» типа были оставлены сираками, а катакомбы Золотого кладбища – аланами³. А.М. Ждановский также высказался в пользу аланской принадлежности катакомб первых веков н.э. Средней Кубани и наметил основные этапы истории аланского союза в Прикубанье⁴. Напротив, М.П. Абрамова считала, что решающую роль в этногенезе алан сыграли автохтонные племена Предкавказья и не считала погребения в катакомбах критерием их аланской принадлежности, связывая их с местными северо-кавказскими племенами⁵. Своя точка зрения была высказана И.И. Гущиной и И.П. Засецкой, которые не стали однозначно отождествлять катакомбы Золотого кладбища с аланами, а предложили связать Золотое кладбище с погребениями специально организованной «дружины», находящейся на службе у Рима⁶.

¹ Марченко И.И. Сираки Кубани (по материалам курганных погребений Нижней Кубани). Краснодар, 1996. С. 13

² Кузнецов В.А. Очерки истории алан. Орджоникидзе, 1984. – 302 с. Нечаева Л.Г. Об этнической принадлежности подбойных и катакомбных погребений сарматского времени в Нижнем Поволжье и на Северном Кавказе // Исследования по археологии СССР. Л., 1961. С. 151-159

³ Алексеева Е.П. Этнические связи сарматов и ранних алан с местным населением Северо-Западного Кавказа (III в. до н.э. - IV в. н.э.). Черкесск, 1976

⁴ Ждановский А.М. Появление алан в Прикубанье // Проблемы хронологии археологических памятников степной зоны Северного Кавказа. Ростов-на-Дону, 1983. С. 81-84. Он же: Подкурганые катакомбы Среднего Прикубанья первых веков нашей эры // Археолого-этнографические исследования Северного Кавказа. Краснодар, 1984. С. 71-99.

⁵ Абрамова М.П. К вопросу об аланской культуре Северного Кавказа // СА. № 1. 1978. С. 72-82. Она же: Катакомбные и склеповые сооружения юга Восточной Европы (середина I тыс. до н.э. – первые века н.э.) // Археологические исследования на юге Восточной Европы. Ч. 2 (Труды ГИМ. Вып. 54). М., 1982. С. 9-19

⁶ Гущина И.И., Засецкая И.П. «Золотое кладбище» римской эпохи в Прикубанье. СПб, 1994. С. 38-39

Работы, посвященные этнической атрибуции курганов «Золотого кладбища»¹ и истории аланского племенного союза в Прикубанье² легли в основу кандидатской диссертации А.М. Ждановского «История племен Среднего Прикубанья во II в. до н.э. – III в. н.э. (по материалам курганных погребений)». На основе анализа вещевого материала курганных захоронений, автором рассмотрены основные этнополитические процессы в Прикубанье с момента появления здесь в конце IV в. до н.э. сиракского союза племен, что зафиксировано появлением впускных катакомб в курганах и подбойно-катакомбных сооружений в грунтовых могильниках. Делается вывод, что Среднее Прикубанье, где находятся курганы «Золотого кладбища» явилось с I в. н.э. центром аланского племенного образования, основным направлением грабительских походов которого являлось Закавказье. Причина ухода алан из Прикубанья в начале III в. н.э. – активизация ряда племен Северного Причерноморья, и прежде всего готов; с их уходом заканчивается сарматский период в истории племен Северо-Западного Кавказа³.

Ряд работ А.М. Ждановского конца 1980-х – начала 1990-х гг. посвящен отдельным проблемам сарматской археологии, введению в научный оборот новых материалов⁴, а также обобщению накопленных данных по истории сарматских племен⁵. В 1989г. А.М. Ждановским и И.И. Марченко предложена новая периодизация раннего железного века Прикубанья⁶.

¹ Ждановский А.М. Новые данные об этнической принадлежности курганов «Золотого кладбища»// Археология и вопросы этнической истории Северного Кавказа. Грозный, 1979

² Ждановский А.М. Появление алан в Прикубанье// Проблемы хронологии археологических памятников степной зоны Северного Кавказа. Ростов-на-Дону, 1983, он же: Некоторые аспекты социально-политической истории племен Прикубанья в I-III вв. н.э.// Археология и вопросы социальной истории Северного Кавказа. Грозный, 1984, он же: Подкурганные катакомбы Среднего Прикубанья первых веков нашей эры// Археолого-этнографические исследования Северного Кавказа. Краснодар, 1984

³ Ждановский А.М. История племен Среднего Прикубанья во II в. до н.э. – III в. н.э. (по материалам курганных погребений). Автореф. дисс... канд. ист. наук. М., 1985

⁴ Ждановский А.М. Погребение сарматской жрицы из степного Закубанья// Древности Кубани (материалы семинара). Краснодар, 1987, он же: Классификация наконечников стрел из курганных погребений Среднего Прикубанья сарматского времени// Проблемы археологии и этнографии народов Северного Кавказа. Краснодар, 1988, он же: Новые погребения кочевников сарматского круга из Закубанья// Древние памятники Кубани. Краснодар, 1990, он же: К истории сиракского союза племен (по материалам курганных погребений Среднего Прикубанья)// Дон и Северный Кавказ в древности и средние века. Ростов-на-Дону, 1990

⁵ Ждановский А.М., Марченко И.И. Сарматы в Прикубанье// Проблемы сарматской археологии и истории. Азов, 1988

⁶ Ждановский А.М., Марченко И.И. К вопросу о периодизации раннего железного века Прикубанья// I Кубанская археологическая конференция (тезисы докладов). Краснодар, 1989

Нельзя не упомянуть и появление научно-популярной литературы об аланах, среди которых книга В.Б. Ковалевской «Кавказ и аланы: века и народы», в которой показана история аланских племен от кобанской культуры до VIII в.¹

Итогом длительного периода исследований стал выход сводных обобщающих работ по **античным памятникам** Азиатского Боспора. Результаты работ академической экспедиции в Анапе освещены в работах И.Т. Кругликовой², Е.М. Алексеевой³ и сборниках по истории и археологии Горгииппии⁴. Результаты исследований хоры Горгииппии и в частности памятников в окрестностях Анапы и ухут. Рассвет легли в основу докторской диссертации Ю.С. Крушкол «Древняя Синдика» и монографии с одноименным названием⁵.

Результаты раскопок Фанагория представлены в основном в серии публикаций, анализирующих отдельные категории находок⁶. Результаты планомерных раскопок Фанагории, которыми 35 лет руководила М.М. Кобылина, легли в основу книги, показывающей историю, культуру и быт населения этого античного города⁷.

Важные данные были получены в результате раскопок Таманского городища. Впервые были получены данные о толщине и структуре культурного слоя городища, местами достигавшего 12 м. Многочисленные находки памятников эпиграфики и архитектуры позволили определить центр города Гермонасса со святилищами и храмами. Однако трудность написания обзорной работы по Гермонассе состоит в том, что весь материал, полученный раскопками, не дает возможности восстановить целостную картину истории города, что отмечается самими исследователями⁸.

Античное поселение в Геленджикской бухте, исследовавшееся Н.А. Онайко стало предметом монографии «Архаический Торик. Античный город на северо-востоке Понта», введившей в историческую науку данные о раннем греческом городе на Северо-восточном побережье Черного моря и сведения об окружавших его

¹ Ковалевская В.Б. Кавказ и аланы: Века и народы. М., 1984. – 193 с.

² Кругликова И.Т. Синдская гавань. Горгииппия. Анапа. М., 1975

³ Алексеева Е.М. Античный город Горгииппия. М., 1997; Она же: Греческая колонизация Северо-Западного Кавказа. М., 1991. – 144 с.

⁴ Горгииппия. Т. 1 Под общ. ред. И.Т. Кругликовой. Краснодар, 1980. – 136 с.; Горгииппия. Т. 2 Под общ. ред. И.Т. Кругликовой. Краснодар, 1982. – 168 с.

⁵ Крушкол Ю.С. Древняя Синдика. М., 1971 – 252 с.

⁶ Кобылина М.М. Терракотовые статуэтки Пантикапея и Фанагории. М., 1976. – 182 с.

⁷ Кобылина М.М. Фанагория. М., 1989 – 127 с.

⁸ Коровина А.К. История исследования Таманского городища // Сообщения ГМИИ им. А.С. Пушкина. Вып. 10. 1992

племенах керкетов и торетов¹. Итогом раскопок уникального ансамбля – резиденции сановника Асандра Хрисалиска стала монография Н.И. Сокольского².

Обширные разведочные работы сельской территории Боспора с привлечением данных аэрофотосъемок позволили впервые собрать воедино памятники Таманского полуострова античного и средневекового времени³.

В 1984 г. в серии «Археология СССР» вышел том «Античные государства Северного Причерноморья», в котором подведены итоги изучения истории и материальной культуры античных центров за более чем полторавековой период. В ряде очерков коллектива авторов рассмотрены наиболее значимые памятники Азиатской части Боспора: Фанагория (В.С. Долгоруков), Гермонасса (А.К. Коровина), Горгиппия (Е.М. Алексеева), Кепы (О.Н. Усачева, Н.П. Сорокина), Патрей (Ю.М. Десятчиков, В.С. Долгоруков), Поселение у поселка «За Родину» (Н.П. Сорокина), Тирамба (А.К. Коровина), Семибратнее городище (В.С. Долгоруков), Раевское городище и Торик (Н.А. Онайко). Кроме того, во второй части тома дан систематический анализ материала, показаны тенденции развития производства, градостроительства, культуры античных городов⁴.

Разноплановы исследования по эпохе **средневековья**. Исследователей Северного Причерноморья интересуют судьбы античных городов Боспора и их последующая история в раннесредневековый период⁵. На основании раскопок Ильичевского городища были сделаны основополагающие выводы о продолжении традиций античной культуры в раннесредневековый период⁶. Различные аспекты средневековой Фанагории представлены в работах А.Г. Атавина⁷.

Раннесредневековому периоду IV-X вв., имевшему важное значение в формировании этнических общностей Северного Кавказа посвящена монография А.В.

¹ Онайко Н.А. Архаический Торик. Античный город на северо-востоке Понта. М., 1980. – 176 с.

² Сокольский Н.И. Таманский Толос и резиденция Хрисалиска. М., 1976. – 128 с.

³ Паромов Я.М. Археологическая карта Таманского полуострова. Ч. I-II. М., 1992. Депонирована в ИНИОН РАН № 47103 от 1.10.1992

⁴ Античные государства Северного Причерноморья / Археология СССР. М., 1984. – 392 с.

⁵ Амброз А.К. Хронология древностей Северного Кавказа V-VII вв. М., 1989. – 134 с.

⁶ Николаева Э.Я. Боспор после гуннского нашествия. Автореф. ... дисс. канд. ист. наук. М., 1985

⁷ Атавин А.Г. Средневековая Фанагория и ее место среди одновременных памятников Северного Причерноморья // Славяне и их соседи. Место взаимных влияний в процессе общественного и культурного развития. Эпоха феодализма. М., 1988. С. 21–23; Он же: Лощеная керамика средневековой Фанагории // Боспорский сборник. Вып. 1. М., 1991. С. 173–211

Гадло. При рассмотрении истории народов региона, автор опирается на широкий круг источников - данные лингвистики, фольклора, археологии, этнографии¹.

Раскопки 1970-1980-х гг. позволили по-иному представить хронологию некоторых раннесредневековых древностей. Так, вещи из Пашковского могильника № 1 стали датировать не IV- VI вв., как было ранее, а VII в.² Раскопки обширного могильника Дюрсо, давшего материалы с V по IX вв. представлены пока в виде предварительных публикаций³. Несмотря на слабую изученность раннесредневековых поселений, в итоговых публикациях говорится о непрерывности жизни на поселениях Прикубанья и Причерноморья с римского времени до средневековья, а также сохранение традиций в виде ремесел и хозяйственного уклада⁴. По мнению В.Б. Ковалевской, в эпоху средневековья X-XIII вв. в Прикубанье и на берегу Черного моря население продолжало жить в крепостях, выстроенных еще меотами и заселенных в I тыс. н.э.⁵

В публикациях исследователей средневековья также рассматриваются различные аспекты материальной культуры населения Северо-Западного Кавказа: зодчество⁶, каменные статуи⁷, керамика⁸, предметы одежды⁹. Появляются общие работы по истории отдельных народов, обитавших в регионе в эпоху средневековья¹⁰, а также работы по древней и средневековой истории отдельных локальных районов Северо-Западного Кавказа¹¹.

Выходят обобщающие работы по древней и средневековой истории Северного Кавказа. Среди составителей «Истории народов Северного Кавказа с древнейших времен до конца XVIII в.» многие известные исследователи древностей Севе-

¹ Гадло А.В. Этническая история Северного Кавказа в IV-X вв. н.э. Л., 1979. – 216 с.

² Амброз А.К. Проблемы раннесредневековой хронологии Восточной Европы. Ч. 1 // СА. № 2. 1971. Он же: Проблемы раннесредневековой хронологии Восточной Европы. Ч. 2 // СА. № 3. 1971.

³ Дмитриев А.В. Могильник эпохи переселения народов на реке Дюрсо // КСИА. Вып. 158. 1979. С. 52-57

⁴ Ковалевская В.Б. Западное предкавказье // Степи Евразии в эпоху средневековья. Археология СССР. М., 1981. С. 90-93

⁵ Ковалевская В.Б. Северный Кавказ в X-XIII вв. // Степи Евразии в эпоху средневековья. Археология СССР. М., 1981. С. 224

⁶ Ложкин М.Н. Обзор раннесредневековых христианских памятников Северо-Западного Кавказа // Сборник докладов IV Международного симпозиума по грузинскому искусству. Т. 2. Тбилиси, 1989. С. 402-412

⁷ Плетнева С.А. Половецкие каменные изваяния // САИ. Вып. Е4-2. 1974

⁸ Ловпаче Н.Г. Художественная керамика средневековой Адыгеи. Майкоп, 1985. – 234 с.

⁹ Ковалевская В.Б. Поясные наборы Евразии IV-IX вв. Пряжки // САИ. Вып. Е1-2. М., 1979. – 112 с.

¹⁰ Плетнева С.А. Хазары. М., 1976. – 96 с.

¹¹ Воронов Ю.Н. Древности Сочи и его окрестностей. Краснодар, 1979. – 128 с.

ро-Западного Кавказа: Н.В. Анфимов, П.У. Аутлев, В.П. Любин, В.И. Марковин, Л.И. Лавров, В.И. Козенкова, В.Б. Бжания, В.Б. Виноградов и др.¹.

В новостроечный период научное изучение древностей Северо–Западного Кавказа вышло на более высокий качественный уровень. определены хронологические границы новостроечного периода. Период начался с масштабных археологических раскопок, связанных со строительством Краснодарского водохранилища и оросительных систем в степной зоне Прикубанья и в Закубанье. Завершение периода обусловлено всем ходом исторического процесса (распад СССР, завершение советской эпохи). С 1991 г. началось процессы кардинальных изменений в стране, и в том числе в науке.

Среди особенностей новостроечного периода изучения древних памятников региона, можно выделить следующие:

- по сравнению с предыдущим периодом резко возросло число экспедиций и исследованных памятников в количественном отношении;

- в отличие от межвоенного и послевоенного периодов, археологические работы в новостроечный период в подавляющем большинстве случаев носили охранно–спасательный характер;

- в исследования включилось множество научных учреждений и вузов;

- интерпретация накопленного материала усилиями специалистов позволила по–новому взглянуть на хронологию древностей Северо–Западного Кавказа, способствовала решению ряда ключевых проблем археологии региона. Помимо сводных, обобщающих монографий, в 1980-е годы выходит серия томов «Археология СССР», ставшая итогом работ археологов советского периода. В большинстве томов серии представлены материалы по Северо-Западному Кавказу;

- в новостроечный период исследователи вновь стали активно исследовать курганы, чего не наблюдалось в межвоенный и послевоенный периоды. Этому во многом способствовало начавшееся мелиоративное строительство, под которое попадали огромные площади степной зоны Прикубанья и Предкавказья. Обращение вновь к курганным древностям позволило решить многие вопросы прежде всего

¹ История народов Северного Кавказа с древнейших времен до конца XVIII в. М., 1988. – 544 с.

скифо-сарматской археологии и бронзового века, т.е. тех культур, изучение которых происходит в основном по материалам курганных комплексов;

- как и в предыдущие периоды была продолжена разработка научных тем и направлений, сформировавшимся в предыдущие периоды – каменный век, эпоха бронзы, ранний железный век, античность, средневековье:

1) Большое количество открытых и исследованных к 1980-м годам памятников каменного века позволило сделать важные открытия в области палеолита. В Прикубанье, Закубанье и на Черноморском побережье были открыты стоянки в Монашеской, Баракаевской пещерах, Губском навесе, в пещерах Матузка и Мезмайской, Широкий Мыс, Кадошское, Тенгинское и Азербиевское местонахождения, Родники, Богатыри, Нижняя Пластунка и др.

2) В результате широкомасштабных полевых исследований были открыты множество новых памятников эпохи бронзы. Появляются различные точки зрения на происхождение и развитие майкопской культуры. Активизировался интерес к дольменам Кавказа, вопросам их происхождения и хронологии. Результатами работ стало выделение в Прикубанье новых культур (новотитаровской, кубано-терской и др.).

3) Исследования в 1970-е – 1980-е гг. многочисленных степных курганов, грунтовых могильников, городищ и поселений в зонах новостроек дали новый импульс в развитии археологии раннего железного века. Основные исследования в основном концентрировались вокруг меотской, сарматской и аланской проблематики. К началу 1990-х гг. в результате многолетних охранно-спасательных раскопок городищ и могильников Прикубанья был накоплен значительный материал по меотской культуре, по объему материала во много раз превышающий все довоенные и послевоенные раскопки. В изучении меотов наиболее дискуссионными стали вопросы определения меотов (этнос или географическое наименование), генезиса и периодизации меотской культуры, языковой принадлежности меотов и вопрос о происхождении адыгейцев.

В новостроечный период получила новое развитие традиционная проблематика о скифской принадлежности больших кубанских курганов и присутствии скифов на Кубани. Результаты исследований Уляпских курганов Кавказской археологической экспедицией ГМИНВ и курганов Келермесской группы экспедицией Государственного Эрмитажа поставили под сомнение однозначность отнесения бога-

тых курганов Западного Предкавказья скифам. Были открыты неизвестные до этого типы памятников – ритуальные площадки–святилища.

Раскопки курганов в степном Прикубанье ознаменовали новый этап в изучении сарматских древностей и решении проблем истории сиракского союза племен. На материале новостроечных раскопок стали реконструироваться исторические процессы в степных районах Кавказа и Причерноморья в последние века до н.э. – первые века н.э. К началу 1990-х гг. у исследователей меняются взгляды на процессы сарматизации меотских племен. Наблюдается отказ от устоявшегося в науке термина «сарматизация» в пользу межэтнической интеграции меотских и сарматских племен.

В аланской проблематике наметились два основных направления в решении вопроса о появлении алан на Северном Кавказе: миграционное и автохтонное. Не утихали дискуссии по вопросу о принадлежности «Золотого кладбища».

4) Новостройки коснулись также и античных памятников. Курортное и жилищное строительство в Анапе, Новороссийске, Геленджике, Сочи сопровождалось масштабными охранно-спасательными раскопками. Продолжали работу также стационарные академические экспедиции на памятниках, традиционно изучавшихся еще с довоенных лет: Фанагория, Гермонасса-Тмутаракань. На памятниках, которые стали активно изучаться уже в послевоенные годы тоже организуются стационарные экспедиции. В их числе Горгиппия, Кепы, Раевское городище. Проводятся обширные разведочные работы сельской территории Азиатского Боспора с привлечением данных аэрофотосъемок.

5) Своей разноплановостью отличаются исследования по эпохе средневековья. Ученых интересуют судьбы античных городов Боспора и их последующая история в раннесредневековый период. С привлечением широкого круга источников (данных лингвистики, фольклора, археологии, этнографии) решаются вопросы этнических общностей Северного Кавказа в средневековый период. Большое значение имело открытие новых памятников эпохи раннего средневековья (могильник Дюрсо).

- в новостроечный период одним из центров археологических исследований на Северо-Западном Кавказе становится Кубанский госуниверситет. Именно в 1970-е – 1980-е гг. многие выпускники исторического факультета КубГУ, избравшие археологию своей профессией, включились в археологические исследования Северо-Западного Кавказа.

ЗАКЛЮЧЕНИЕ

По количеству и разнообразию памятников археологии территория Северо-Западного Кавказа является уникальной. Сотни исследователей внесли свой вклад в изучение древностей этого региона. И в XX веке, и сегодня, по количеству работающих здесь ученых-археологов различной специализации и экспедиций самой разной культурно-хронологической направленности, Северо-Западный Кавказ опережает остальные регионы России. Нынешняя изученность региона в целом и многих известных памятников археологии во многом объясняется достижениями науки в советский период.

Несмотря на возросший интерес к истории отечественной науки о древностях, до сих пор ощущается отсутствие обобщающих трудов по истории археологии Северо-Западного Кавказа в период существования СССР. Обобщающие работы появлялись, но либо по отдельным культурам, либо по отдельным хронологическим периодам или отдельным памятникам.

Советский период в истории изучения археологических памятников Северо-Западного Кавказа стал временем становления и развития науки о древностях региона. Анализ этого процесса позволил выделить три основных этапа в развитии археологических исследований. Хронологические рамки этих этапов тесно взаимосвязаны с общей периодизацией истории отечественной археологии и в то же время, имели свою специфику, обусловленную местными особенностями как изучаемых памятников, так и развития региональной науки.

1. Межвоенный этап (первая половина 1920-х – 1941 гг.) отмечен возобновлением археологических исследований после Гражданской войны, как местными учеными, так и археологами центральных учреждений. Важной особенностью периода стала преемственность с дореволюционной русской наукой в части выработанных ею направлений и традиций (античность, скифо-сарматские древности, эпоха бронзы). Работы возобновляются уже в рамках новых научных структур (РАИМК/ГАИМК, РАНИОН, краеведческие организации, ВУЗы), что явилось следствием коренной перестройки всей научной и общественной жизни в стране. Если столичные экспедиции на данном этапе носили эпизодичный характер, то исследования местных ученых становятся постоянными. Их усилиями был сделан ряд важных открытий, в основном в археологии раннего железного века Прикубанья.

Несмотря на политические репрессии, жертвами которых стали многие кубанские археологи, и гонения на краеведение и археологическую науку на рубеже 1920-1930-х гг., раскопки и разведки на Северо-Западном Кавказе не прекращались. В связи с новыми задачами советской археологии, стали изучаются все типы памятников, причем уклон делался в сторону памятников бытовых. Изучение памятников ведется на новом методическом уровне, происходит интенсивное накопление материалов по древним культурам Северо-Западного Кавказа.

С возобновлением в середине 1920-х гг. археологических исследований на Северо-Западном Кавказе, сразу определились две линии в исследовании древностей региона, осуществляемыми центральными научными учреждениями и местными силами. Действовали они с самого начала в тесном контакте и эта тенденция продолжилась в последующие периоды. Несмотря на негативные тенденции, межвоенный период отмечен значительными успехами в изучении древностей Северо-Западного Кавказа. Можно говорить, что к концу периода оформились пять основных направлений изучения древностей региона: античное направление (было традиционным и в этом его преемственная связь с дореволюционной русской археологией), изучение каменного века (явившееся принципиально новым), изучение бронзового века, ранний железный век Прикубанья и средневековое направление.

2. В послевоенный период (середина 1940-х–1968 гг.) на Северо-Западном Кавказе начинают постоянную работу крупные стационарные экспедиции центральных научно-исследовательских учреждений. Одновременно ведут активную работу региональные музеи и образовательные учреждения. Если в довоенные годы исследования носили случайный и эпизодичный характер, то после войны исследования на территории Краснодарского края и Адыгеи приобретают стабильный характер. После войны расширяется географический диапазон полевых исследований. Число экспедиций (как центральных, так и местных) и обследованных районов ежегодно увеличивается, создавая предпосылки к появлению новых обобщающих работ.

Ведущая проблематика в археологии Северо-Западного Кавказа послевоенного периода является продолжением начатых довоенных исследований. Работы проводятся по пяти основным направлениям, сформировавшимся в 1930-е гг. - палеолит, эпоха бронзы, ранний железный век, античность, средневековье. Благодаря

изысканиям по первобытной эпохе, во много раз выросло число известных палеолитических памятников и местонахождений. Впервые были выявлены и исследованы поселения майкопской культуры, изучение дольменных памятников приняло ежегодный систематический характер. Активное изучение памятников раннего железного века позволило перейти к первым обобщениям и попыткам периодизации меотской культуры. Интенсивно исследуются античные памятники Тамани и северо-восточного Причерноморья, их сельскохозяйственная территория (хора). Проводятся комплексные экспедиции, изучающие для решения поставленных задач широкий хронологический диапазон – от античности до средневековья. В проблематике средневековой истории все большее место начинают занимать вопросы происхождения адыгов, их истории и материальной культуры.

Однако в послевоенный период продолжала оставаться неравномерность в археологической изученности Северо-Западного Кавказа. Первоначальное накопление материалов шло неравномерно как в территориальном плане, так и в хронологическом. Остро ощущался недостаток в местных специалистах, явившийся следствием разгрома краеведения и репрессий 1930-х годов. Нехватка местных специалистов сказалась уже в начале новостроечного периода, когда задачи по спасению огромного количества археологических объектов, попадавших в зону мелиоративного строительства, можно было решить только с привлечением ученых из других регионов СССР.

3. На третьем, новостроечном этапе (1969–1991 гг.), научное изучение древностей Северо-западного Кавказа вышло на более высокий качественный уровень. По сравнению с предыдущим периодом резко возросло число экспедиций и исследованных памятников. В отличие от межвоенного и послевоенного периодов, археологические работы в новостроечный период в подавляющем большинстве носят охранно-спасательный характер. В исследования включилось множество научных учреждений и ВУЗов из различных регионов Советского Союза.

Интерпретация накопленного материала позволила по-новому взглянуть на хронологию древностей Северо-Западного Кавказа, способствовала решению ряда ключевых проблем археологии региона. Заметным событием стал выход серия томов «Археология СССР», в большинстве из которых представлены материалы по Северо-Западному Кавказу.

Как и в предыдущие периоды, была продолжена разработка научных тем и направлений, сформировавшихся в предыдущие периоды – каменный век, эпоха бронзы, ранний железный век, античность, средневековье. Большое количество открытых и исследованных памятников каменного века позволило сделать важные открытия в области палеолита Прикубанья и Черноморского побережья. В результате широкомасштабных полевых исследований были открыты множество новых памятников эпохи бронзы. Появляются различные точки зрения на происхождение и развитие культур бронзового века (майкопской, северокавказской, дольменной). Исследования в 1970-е – 1980-е гг. многочисленных грунтовых и курганных могильников, городищ и поселений в зонах мелиоративного строительства дали новый импульс в развитии археологии раннего железного века. Решаются вопросы определения меотской культуры, ее происхождения, периодизации, языковой принадлежности ее носителей. Ставшие знаменитыми на весь мир открытия музейных экспедиций (ГМИНВ и Эрмитажа) в Уляпских и Келермесских курганах позволили не только открыть неизвестные ранее типы памятников (ритуальные святилища) но и поставить под сомнение присутствие скифов на Кубани. Раскопки курганов в степном Прикубанье в период мелиоративного строительства ознаменовали новый этап в изучении сарматских древностей и решении проблем истории сиракского союза племен. Новостроечный период отмечен выходом обобщающих работ, посвященным сарматским памятникам. Новостройки коснулись также и античных памятников. Идет активное изучение Горгиппии, Фанагории, Таманского городища, Кеп. Проводятся обширные разведочные работы сельской территории Боспора с привлечением данных аэрофотосъемок, что позволило впервые каталогизировать памятники Таманского полуострова античного и средневекового сремени. Своей разноплановостью отличаются исследования по эпохе средневековья. Возросло число открытых памятников средневековья. С привлечением широкого круга источников (данных лингвистики, фольклора, археологии, этнографии) учеными решаются проблемы этнических общностей Северного Кавказа в средневековый период.

Среди бесспорных успехов новостроечного периода – накопление и введение в научный оборот огромного количества новых материалов по всем исследуемым историческим эпохам и решение на их основе тех или иных проблем археологии

Северо-Западного Кавказа, нашедших отражение в обобщающих публикациях. На базе археологических центров региона (музеи, научные институты, ВУЗы) организуется планомерное систематическое изучение силами местных экспедиций. Кубанский госуниверситет стал выпускать специалистов-историков, избравших археологию своей профессией. Уже в 1970-1980-е гг. выпускники КубГУ включились в археологические исследования Северо-Западного Кавказа проделав большой объем новостроечных работ. На базе университетской экспедиции сформировался крупнейший на Северо-Западном Кавказе центр археологических исследований, осуществляющий большую полевую и научно-методическую работу.

Однако, к концу периода стали очевидны негативные последствия перестройки и развала СССР. В результате разделения специалистов ранее единой страны и нарастания межнациональных конфликтов, затруднялось научное общение и проведение полевых исследований. К негативным результатам также можно отнести уход целого ряда специалистов из науки в бизнес, политику, общественные объединения, эмиграцию. Одной из основных причин данных явлений стало резкое сокращение финансирования научных исследований.

В целом, исследования 1920-х – 1980-х годов не только существенно пополнили источниковую базу древней истории Северо-Западного Кавказа, но и серьезным образом повлияли на расширение или пересмотр хронологических границ различных эпох и культур. На основе материалов, полученных в ходе многочисленных исследований, развернулись важнейшие научные дискуссии, поставившие вопросы, актуальность которых сохранялась на протяжении не только советского периода, но и новейшего времени. Обобщение полученных в ходе исследований материалов и их публикации сыграли большую роль в систематизации знаний, что нашло отражение в создании актуальных научно-обоснованных культурно-хронологических схем по различным периодам истории региона. Следует подчеркнуть, что развитие археологии Северо-Западного Кавказа в советский период, имевшее местную специфику, тем не менее шло в русле общероссийских путей развития науки о древностях. А многие тенденции и направления, заложенные в последние десятилетия советской эпохи получили свое дальнейшее развитие уже после 1991 г., в период существования новой России.

СПИСОК ИСПОЛЬЗОВАННЫХ ИСТОЧНИКОВ И ЛИТЕРАТУРЫ

ИСТОЧНИКИ:

Научно-отраслевой архив института археологии Российской Академии наук (Архив ИА РАН, г. Москва)

Анфимов И.Н. Отчет о раскопках меотского поселения близ станицы Старонижестеблиевской Красноармейского района (Краснодарский край) в 1986 г. по открытому листу № 667 // Архив ИА РАН. 1987. Р-1. № 11947

Анфимов Н.В. Отчет об археологических исследованиях, проведенных в 1944г. в Тбилисском и Ладожском районах Краснодарского края // Архив ИА РАН. Ф-1. Р-1. № 5. 1945

Анфимов Н.В. Отчет об археологических исследованиях в Ладожском и Кропоткинском р-нах Краснодарского края в 1945г. // Архив ИА РАН. Ф-1. Р-1. № 36

Анфимов Н.В. Отчет об археологических работах в Краснодарском крае в 1946г. // Архив ИА РАН. Ф-1. Р-1. № 94. 1947

Анфимов Н.В. Отчет об археологических исследованиях в Краснодарском крае в 1947г. // Архив ИА РАН. Ф-1. Р-1. № 177. 1948

Анфимов Н.В. Отчет об археологических работах, произведенных Краснодарским историко-краеведческим музеем в 1948 г. // Архив ИА РАН. Ф-1. Р-1. № 244

Анфимов Н.В. Отчет об археологических разведках на Кубани, проведенных Краснодарским музеем в 1949 и 1950гг. // Архив ИА РАН. Ф-1. Р-1. № 485. 1951

Анфимов Н.В. Отчет о раскопках Семибратнего городища в 1951г. // Архив ИА РАН. Ф-1. Р-1. № 622. 1952

Анфимов Н.В. Отчет о работе Восточно-Синдской экспедиции 1952г. // Архив ИА РАН. Ф-1. Р-1. № 730. 1953

Анфимов Н.В. Отчет об археологических работах, проведенных Краснодарским краевым историко-краеведческим музеем в 1952-1953гг. // Архив ИА РАН. Ф-1. Р-1. № 817. 1954

Анфимов Н.В. Отчет об археологических исследованиях на Кубани в 1954г. // Архив ИА РАН. Ф-1. Р-1. № 961. 1955

Анфимов Н.В. Отчет об археологических исследованиях на Кубани за 1955г. // Архив ИА РАН. Ф-1. Р-1. № 1094. 1956

Анфимов Н.В. В. Отчет о работе Черноморской археологической экспедиции 1956 г. // Архив ИА РАН. Ф-1. Р-1. № 1385. 1957

Анфимов Н.В. Отчет о работах Черноморской археологической экспедиции за 1957 г. // Архив ИА РАН. Ф-1. Р-1. № 1675. 1958

Анфимов Н.В., Ложкин М.Н. Отчет об археологических работах в Краснодарском крае в 1965 г. // Архив ИА РАН. 1966. Ф-1. Р-1. № 3174

Анфимов Н.В. Отчет об археологических исследованиях, проводившихся в Краснодарском крае в 1966 г. // Архив ИА РАН. Ф-1. Р-1. № 3806. 1969

Анфимов Н.В. Отчет об археологических работах, связанных с охранными мероприятиями, проведенных в 1967 г. // Архив ИА РАН. Ф-1. Р-1. № 3807. 1969

Анфимов Н.В. Отчет о раскопках Пашковского 5-го могильника в 1972 г. // Архив ИА РАН. Ф-1. Р-1. № 6505

Аптекарев А.З. Научный отчет по раскопкам городища № 2 х. им. Ленина (открытый лист № 545) // Архив ИА РАН. Р-1. № 8786. 1980

Аптекарев А.З. Отчет по исследованию разрушающейся части грунтового могильника городища № 2 у х. им. Ленина // Архив ИА РАН. Р-1. № 8785. 1981

Атавин А.Г. Отчет о работе средневекового отряда в Фанагории // Архив ИА РАН. 1982. Р-1. № 8980

Атавин А.Г. Отчет о работе средневекового Фанагорийского отряда // Архив ИА РАН. 1983. Р-1. № 10326

Атавин А.Г. Отчет о работе средневекового Фанагорийского отряда // Архив ИА РАН. 1984. Р-1. № 10320

Атавин А.Г. Отчет о работе средневекового Фанагорийского отряда // Архив ИА РАН. Р-1. 1985.

Аутлев П.У. Отчет об итогах археологических разведок, проведенных Адыгейским научно-исследовательским институтом в Лабинском и Майкопском районах Краснодарского края в 1966г. // Архив ИА РАН. Ф-1. Р-1. № 3285. 1967

Аханов И.И. Поздненеолитическая стоянка в Геленджике. Отчет о работах, проведенных в декабре 1949 и сентябре 1950г. // Архив ИА РАН. Ф-1. Р-1. № 425

Аханов И.И. Отчет о доследовании Геленджикских гробниц эпохи поздней бронзы. 1951-1953гг. // Архив ИА РАН. Ф-1. Р-1. № 795. 1954

Баков Г.Н. Отчет о раскопках курганов близ ст. Роговской в 1970-1971гг. // Архив ИА РАН. Р-1. 1977

Башкиров А.С. Отчет об археологическом обследовании (разведке) городища Патрей на Фонтановском полуострове (Таманский полуостров) летом 1947г. // Архив ИА РАН. Ф-1. Р-1. № 165. 1948

Башкиров А.С. Отчет об историко-археологических изысканиях на Таманском полуострове летом 1948г. // Архив ИА РАН. Ф-1. Р-1. № 249. 1949

Башкиров А.С. Отчет об историко-археологических изысканиях на Таманском полуострове летом 1950г. на территории древнего города Патрей // Архив ИА РАН. Ф-1. Р-1. № 506. 1951

Башкиров А.С. Отчет об историко-археологических изысканиях на Таманском полуострове в 1951г на территории города Патрея // Архив ИА РАН. Ф-1. Р-1. № 661. 1952

Башкиров А.С. Отчет о работе Патрейской археологической экспедиции в 1961г. // Архив ИА РАН. Ф-1. Р-1. № 2386. 1962

Беляева Е.В. Отчет о разведке на р. Губе на Северном Кавказе в 1987г. // Архив ИА РАН. Р-1. 1988

Беляева Е.В. Отчет о работах Кубанского отряда Кавказской палеолитической экспедиции ЛОИА в 1990г. // Архив ИА РАН. Р-1. 1991

Бжания В.В. Отчет о работе Причерноморского отряда в 1970 г. // Архив ИА РАН. Ф-1. Р-1. № 4271. 1971

Блаватская Т.В. Отчет о раскопках Суворовских I-го и II-го поселений в 1951г. // Архив ИА РАН. Ф-1. Р-1. № 646. 1952

Блаватский В.Д. Отчет об обследовании, произведенном в Анапе в 1948г. // Архив ИА РАН. Ф-1. Р-1. № 251. 1949

Блаватский В.Д. Разведки в Анапе (1949г.) // Архив ИА РАН. Ф-1. Р-1. № 365

Блаватский В.Д. Синдская экспедиция 1950г. // Архив ИА РАН. Ф-1. Р-1. № 472. 1951

Блаватский В.Д. Отчет о работах Синдской экспедиции в 1951г. // Архив ИА РАН. Ф-1. Р-1. № 628. 1952

Блаватский В.Д. Отчет о работе в Синдике в 1953г. // Архив ИА РАН. Ф-1. Р-1. № 857. 1954

Блаватский В.Д. Отчет о работе в Синдике в 1954г. // Архив ИА РАН. Ф-1. Р-1. № 984. 1955

Блаватский В.Д. Отчет о раскопках Пантикапея и подводных археологических работах в Керченском проливе в 1957г. // Архив ИА РАН. Ф-1. Р-1. № 1500. 1958

Блаватский В.Д. Подводные разведки 1958г. // Архив ИА РАН. Ф-1. Р-1. № 1833. 1959

Богословская И.Н. Отчет о работе Тмутараканской археологической экспедиции КГИАМЗ на городище Гермонасса-Тмутаракань в 1990 г. // Архив ИА РАН. Р-1. № 15077-15078. 1990

Богословский О.В. Отчет о работе археологической экспедиции Таманского музейного комплекса на городище ст. Голубицкой // Архив ИА РАН. Р-1. № 15075

Бочкарев В.С. Отчет Прикубанской экспедиции ЛОИА АН СССР о раскопках курганной группы Брюховецкая I в Краснодарском крае за 1978г. // Архив ИА РАН. Р-1. № 7417

Бочкарев В.С. Отчет о работах Ново–Корсунского и второго Батуринского отрядов Кубанской экспедиции // Архив ИА РАН. Р-1. № 8243. 1981

Бочкарев В.С., Трифонов В.А. и др. Отчет за 1982 г. // Архив ИА РАН. Р-1. 1983

Брашинский И.Б. Отчет о работе Восточно-Причерноморского отряда ЛО ИА АН СССР в 1965 г. // Архив ИА РАН. Ф-1. Р-1, № 3178. 1966

Гадло А.В. Отчет о работе Приазовского средневекового отряда Кобяковской экспедиции в 1962 г. // Архив ИА РАН. Р-1. 1963

Гей А.Н., Ульянова О.А. Отчет о работе Курганинского отряда Северо-Кавказской экспедиции в 1982г. // Архив ИА РАН. Р-1. № 9787. 1982

Гей А.Н., Сатеев О.И., Ульянова О.А. Отчет о работе Понурского отряда Северо-Кавказской экспедиции в 1985г. (Раскопки могильника Останий) // Архив ИА РАН. Р-1. № 11628. 1985

Гей А.Н., Ульянова О.А. Отчет о работе Курганинского отряда Северо-Кавказской экспедиции в 1982г. // Архив ИА РАН. Р-1. № 9787. 1982

Горлов Ю.В. Отчет о работах Таманско-Фанагорийской экспедиции в 1982 г. // Архив ИА РАН. Р-1. № 9456. 1982

Горлов Ю.В. Отчет об археологических исследованиях на городище Фанагория в 1983 г. // Архив ИА РАН. Р-1. № 11209. 1983

Гриневич К.Э. Отчет о научной поездке летом 1948г. в Крым и на Таманский полуостров // Архив ИА РАН. Ф-1. Р-1. №180. 1949

Деопик В.Б. Отчет Кубанского разведочного отряда Таманской экспедиции 1954г. // Архив ИА РАН. Ф-1. Р-1. № 983. 1955

Деопик В.Б. Отчет Кубанского отряда Северо-Кавказской экспедиции 1957г. // Архив ИА РАН. Ф-1. Р-1. № 1609. 1958

Десятчиков Ю.М. Отчет о работе Кучугурского отряда Таманской археологической экспедиции в 1975г. // Архив ИА РАН. Р-1. № 6490

Десятчиков Ю.М. Отчет о работе Кучугурского отряда Таманской археологической экспедиции в 1976г. // Архив ИА РАН. Р-1. № 6477

Десятчиков Ю.М. Отчет о работе Кучугурского отряда Таманской археологической экспедиции в 1977г. // Архив ИА РАН. Р-1. № 10234.

Десятчиков Ю.М., Калашников М.В. Отчет об охранных исследованиях на городище «Красноармейское» в 1986 г. // Архив ИА РАН. Ф-1. Р-1. № 11994. 1986

Дитлер П.А. Отчет археологических экспедиций Адыгейского научно-исследовательского института в пос. Колосовка Ярославского района Краснодарского края в 1957-1958гг. // Архив ИА РАН. Ф-1. Р-1. № 1728. 1959

Дмитриев А.В. Отчет о доследовании разрушенного средневекового могильника в пос. Южная Озереевка близ Новороссийска в 1974 г. // Архив ИА РАН. Р-1. № 5630. 1974

Дмитриев А.В. Отчет о раскопках могильника на ул. Днестровской в г. Новороссийске и обследовании Тонкого мыса в Геленджике // Архив ИА РАН. Р-1. № 7072. 1978

Дмитриев А.В. Отчет об исследовании археологических памятников в зоне строительства оросительных систем у ст. Раевской, средневекового поселения в пос. Малый Утриш и могильника в Лобановой Щели в 1984 г. // Архив ИА РАН. Р-1. № 10615. 1984

Дмитриев А.В. Отчет о доследовании средневековых памятников на трассе ЛЭП к заводу «Прибой» в 1985 г. // Архив ИА РАН. Р-1. № 10760. 1985

Днепровский К.А. Лесков А.М. Отчет о раскопках Кавказской археологической экспедиции Государственного музея искусств народов Востока в 1984 г. // Архив ИА РАН. Р-1. № 10482. 1984

Днепровский К.А. Отчет о работе на могильниках Дукмасов и Мокрый Назаров в Шовгеновском районе Адыгейской АО в 1989 г. // Архив ИА РАН. Р-1. № 14086. 1989

Долгоруков В.С., Кобылина М.М. Отчет о раскопках Фанагории в 1975г. // Архив ИА РАН. Р-1. № 5578

Долгоруков В.С. Отчет о работах Фанагорийской экспедиции в 1976 г. // Архив ИА РАН. Р-1. № 5877. 1976

Долгоруков В.С. Отчет о работах Фанагорийской экспедиции в 1979 г. // Архив ИА РАН. Р-1. № 8796. 1979

Долгоруков В.С. Отчет об археологических исследованиях городища Фанагория в 1981 г. // Архив ИА РАН. Р-1. № 10078. 1981

Долгоруков В.С. Отчет о раскопках в Фанагории в 1984 г. // Архив ИА РАН. Р-1. № 11166. 1984

Долгоруков В.С. Отчет о раскопках в Фанагории в 1986 г. // Архив ИА РАН. Р-1. № 14963. 1986.

Житников В.Г., Науменко С.А. Разведка в Курганинском районе осенью 1985 г. // Архив ИА РАН. Р-1. № 1874

Жупанин О.Ф. Научный отчет о проведении археологических исследований пяти курганов в зоне строительства Краснодарской ГРЭС на южной окраине п. Мостовского Краснодарского края в 1990г. // Архив ИА РАН. Р-1. № 17281

Завойкин А.А. Полевой отчет об охранных раскопках на городище Фанагория в 1988 г. // Архив ИА РАН. Р-1. № 14041, 14042. 1988

Завойкин А.А. Полевой отчет об охранных раскопках Фанагории в 1989 г. // Архив ИА РАН. Р-1. № 14333, 14334. 1989

Завойкин А.А. Отчет о раскопках «Южного города» Фанагории в 1990 г. // Архив ИА РАН. Р-1. 1990

Зеест И.Б. Отчет о раскопках некрополя Тузлы 1951г. // Архив ИА РАН. Ф-1. Р-1. № 601. 1952

Зеест И.Б. Раскопки поселения близ «Лысой горы» (работы отряда Синдской экспедиции 1951г.) // Архив ИА РАН. Ф-1. Р-1. № 582. 1952

Зеест И.Б. Отчет о работе отряда Таманской экспедиции, проводившего исследования античных слоев городища (Гермонасса) в 1952г. // Архив ИА РАН. Ф-1. Р-1. № 885. 1954

Зеест И.Б. Отчет о раскопках Таманской экспедиции за 1956г. Раскопки Гермонассы // Архив ИА РАН. Ф-1. Р-1. № 1322. 1957

Зеест И.Б., Сорокина Н.П. Отчет о раскопках античного отряда Таманской экспедиции за 1955г. // Архив ИА РАН. Ф-1. Р-1. № 1209. 1956

Иессен А.А. Краткий отчет о командировке на Кубань в октябре-ноябре 1947г. // Архив ИА РАН. Ф-1. Р-1. № 297. 1950

Иессен А.А. Отчет Кубанской экспедиции Государственного Эрмитажа 1950г. // Архив ИА РАН. Ф-1. Р-1. № 549. 1952

Калашников М.В. Таманская археологическая экспедиция. Отчет о разведках на Фонталовском полуострове в 1979г. // Архив ИА РАН. Р-1. № 7554

Калашников М.В. Отчет о работе Кучугурского отряда Таманской археологической экспедиции ИА АН СССР в Темрюкском районе Краснодарского края в 1985 г. // Архив ИА РАН. Р-1. № 11948

Калашников М.В. Отчет об охранных раскопках на городище «Красноармейское» в Темрюкском районе Краснодарского края в 1987 г. // Архив ИА РАН. Р-1. № 11995

Каменецкий И.С. Отчет Меотской экспедиции 1970 г. // Архив ИА РАН. Р-1. 1970

Каменецкий И.С. Разведочные работы по правому берегу низовьев Лабы. Отчет III-го разведочного отряда 1981 года // Архив ИА РАН. Р-1. № 10657. 1981

Каменецкий И.С. Разведки в Усть-Лабинском районе весной 1982 г. // Архив ИА РАН. Р-1. № 9824. 1982

Каменецкий И.С. Разведки по Средней Кубани (работы Меотского отряда 1989 года) // Архив ИА РАН. Р-1. № 19055, 19056. 1989

Каминская И.В. Отчет о раскопках Гамовского отряда на могильнике Гамовская балка и городище Первомайском в 1988 г. // Архив ИА РАН. Р-1. № 13117

Каминский В.Н. Отчет о раскопках могильника Мостового в ст. Отрадной Отрадненского района Краснодарского края в 1981 г. // Архив ИА РАН. Р-1. № 8814

Каминский В.Н. Отчет о раскопках курганов в ст. Михайловской Курганинского района Краснодарского края в 1982 г. // Архив ИА РАН. Р-1. № 9260

Каминский В.Н. Отчет о раскопках курганов у ст. Михайловской Курганинского района Краснодарского края в 1985 г. // Архив ИА РАН. Р-1. № 10116

Каминский В.Н., Берлизов Н.Е. Отчет о раскопках кургана-кладбища в городе Курганинске Курганинского района Краснодарского края в 1986 г. // Архив ИА РАН. Р-1. № 11415

Каминский В.Н. Отчет об исследовании археологических памятников в зоне строительства Краснодарской АЭС в 1987 г. // Архив ИА РАН. Р-1. № 12013

Кобылина М.М. Фанагорийская экспедиция 1947г. // Архив ИА РАН. Ф-1. Р-1. № 150. 1948

Кобылина М.М. Отчет о раскопках в Фанагории в 1950г. // Архив ИА РАН. Ф-1. Р-1. № 504. 1951

Кобылина М.М. Отчет о раскопках в Фанагории в 1952г. // Архив ИА РАН. Ф-1. Р-1. № 744. 1953

Кобылина М.М. Отчет о раскопках Фанагории в 1955г. // Архив ИА РАН. Ф-1. Р-1. № 1420. 1958

Ковалевская В.Б. Отчет Причерноморского отряда Северо-Кавказской экспедиции за 1968г. // Архив ИА РАН. Р-1. № 3694

Кононенко А.П. Отчет о исследовании могильника эпохи бронзы в устье реки Дюрсо в Краснодарском крае в 1982 г. // Архив АН РАН. Р-1. № 10614

Коровина А.К. Отчет о раскопках древней Тирамбы и ее некрополя в 1961г. // Архив ИА РАН. Ф-1. Р-1. 1962

Коровина А.К., Финогенова С.И. Отчет о раскопках Тмутаракани-Гермонассы за 1979 г. // Архив ИА РАН. Р-1. № 7619

Коровина А.К., Финогенова С.И. Отчет о раскопках Тмутаракани-Гермонассы за 1981 г. // Архив ИА РАН. Р-1. № 10076

Коровина А.К., Богословский О.В., Финогенова С.И. Отчет о раскопках Тмутаракани-Гермонассы за 1984 г. // Архив ИА РАН. Р-1. № 11145-11145а. 1984

Коровина А.К., Богословский О.В., Финогенова С.И. Отчет объединенной Таманской археологической экспедиции о раскопках Тмутаракани-Гермонассы за 1985 г. // Архив ИА РАН. Р-1. № 11960-11960а. 1985

Крайнов Д.А. Отчет Сочинского отряда Северо-Кавказской археологической экспедиции о раскопках Ацинской пещерной стоянки осенью 1958 г. // Архив ИА РАН. Ф-1. Р-1. № 1830. 1959

Кругликова И.Т. Отчет о раскопках в Анапе в 1963г. Архив ИА РАН. Ф-1. Р-1. № 2734. 1964

Кругликова И.Т., Цветаева Г.А. Отчет о раскопках в Анапе в 1964. // Архив ИА РАН. Р-1. № 2971

Крушкол Ю.С. Отчет об археологическом обследовании территории совхоза Джемете в Анапском районе в 1958г. // Архив ИА РАН. Ф-1. Р-1. №1845. 1959

Кубланов М.М. Отчет об археологических разведках на полуострове Фонтан (Краснодарский край) в 1949г. // Архив ИА РАН. Ф-1. Р-1. № 437. 1951

Кузнецов В.Д. Отчет о работе Фанагорийского отряда Анапской экспедиции // Архив ИА РАН. Р-1. № 9977. 1978

Кузнецов В.Д. Отчет о работе Кепского отряда ИА АН СССР. Краснодарский край // Архив ИА РАН. Р-1. № 10593. 1984

Кузнецов В.Д. Отчет о работе Кепского отряда в Темрюкском районе Краснодарского края // Архив ИА РАН. Р-1. № 11106. 1985

Кузнецов В.Д. Отчет о работе Кепского отряда ИА АН СССР в Краснодарском крае // Архив ИА РАН. Р-1. № 11575. 1986

Лапушнян В.Л. Отчет о раскопках курганного могильника у ст. Пашковской в 1981 г. // Архив ИА РАН. Р-1. № 8848. 1982

Лесков А.М., Днепровский К.А., Балинский И.М. Отчет о работе Кавказской археологической экспедиции ГМИНВ в 1981г. // Архив ИА РАН. Р-1. № 8672

Лесков А.М., Днепровский К.А., Балинский И.М. Отчет о работе Кавказской археологической экспедиции ГМИНВ в 1983г. // Архив ИА РАН. Р-1. № 9855

Лесков А.М., Днепровский К.А., Габуев Т.А. Отчет о раскопках Кавказской археологической экспедиции ГМИНВ в 1985 г. // Архив ИА РАН. Р-1. № 10973. 1985

Ложкин М.Н. Отчет об охранных раскопках древнего могильника в хуторе Ильич Отрадненского района Краснодарского края. 1962 г. // Архив ИА РАН. Ф-1. Р-1. № 2649. 1964

Любин В.П. Отчет о работе палеолитического отряда Северо-Кавказской экспедиции Академии наук СССР в 1963г. // Архив ИА РАН. Ф-1. Р-1. № 2976. 1965

Любин В.П. Отчет о работах Хостинского отряда Кавказской палеолитической экспедиции Института археологии АН СССР и Сочинского музея краеведения в 1965г. // Архив ИА РАН. Ф-1. Р-1. № 3209. 1966

Любин В.П. Отчет о работе Хостинского палеолитического отряда ИА АН СССР и Музея краеведения г. Сочи в 1966 г. // Архив ИА РАН. Р-1. № 3369. 1967

Марковин В.И. Отчет о работе Краснодарского отряда СКАЭ в 1968 г. // Архив ИА РАН. Ф-1. Р-1. № 3690

Марковин В.И. Отчет о работах Краснодарского отряда СКАЭ в 1969 г. // Архив ИА РАН. Ф-1. Р-1. № 4017

Марковин В.И. Отчет о работе Краснодарского отряда в 1970г. // Архив ИА РАН. Р-1. № 4187. 1971

Марченко И.Д. Отчет об археологических раскопках на Майской горе в окрестностях Фанагории в 1958г. // Архив ИА РАН. Ф-1. Р-1. №1796. 1959

Марченко И.И. Отчет о работе Краснодарской археологической экспедиции за 1981 г. Раскопки могильника городища № 1 хут. им. Ленина // Архив ИА РАН. Ф-1. Р-1. № 9884. 1981

Масленников А.А. Отчет о раскопках юго-западного некрополя Фанагории в 1978 г. // Архив ИА РАН. Р-1. № 8437

Мельник И.В. Отчет о раскопках в зоне строительства Закубанской оросительной системы в 1985 г. // Архив ИА РАН. Р-1. № 11603

Монгайт А.Л. Отчет о работе Кубанского отряда Таманской экспедиции летом 1952г. // Архив ИА РАН. Ф-1. Р-1. № 726. 1953

Навротский Н.И. Отчет о произведенных археологических разведках без производства земляных работ на территории Новокубанского, Лабинского и Кавказского районов Краснодарского края 1964 – 1970 гг. // Архив ИА РАН. Р-1. № 4467

Навротский Н.И. Отчет об охранных раскопках кургана на северо-западной окраине с. Ковалевского Новокубанского района Краснодарского края. // Архив ИА РАН. Р-1. № 6034

Науменко С.А. Отчет I-го разведочного отряда Северо-Кавказской экспедиции в 1981 г. // Архив ИА РАН. Р-1. № 9724. 1981

Нехаев А.А. Отчет о раскопках курганов в Кореновском районе Краснодарского края в 1978 г. // Архив ИА РАН. Ф-1. Р-1. № 3329, 3329а. 1978

Нехаев А.А. Отчет о раскопках экспедиции Краснодарского государственного историко-археологического музея-заповедника в Красногвардейском районе Адыгейской АО в 1982 г. // Архив ИА РАН. Р-1. № 9417

Нехаев А.А. Отчет Адыгейской археологической экспедиции о работах на территории Краснодарского края в 1986 г. // Архив ИА РАН. Р-1. № 14072, 14073. 1986

Нехаев А.А. Отчет о работах Адыгейской археологической экспедиции на территории Красногвардейского, Майкопского и Шовгеновского районов Адыгейской автономной области в 1985 г. // Архив ИА РАН. Р-1. № 10923. 1985

Нехаев А.А. Отчет о раскопках Адыгейской археологической экспедиции на территории Красногвардейского района Адыгейской АО и Лабинского района Краснодарского края в 1987 г. // Архив ИА РАН. Р-1. № 12380

Николаева Э.Я. Отчет о раскопках в Кечах // Архив ИА РАН. Р-1. № 4813. 1972

Николаева Э.Я. Отчет о раскопках в Кечах // Архив ИА РАН. Р-1. № 5050. 1973

Николаева Э.Я. Отчет о работе Ильичевского отряда Таманской экспедиции в 1974 г. // Архив ИА РАН. Р-1. № 5545

Николаева Э.Я. Отчет о работе Ильичевской экспедиции института археологии АН СССР в 1977 г. // Архив ИА РАН. Р-1. № 8392

Николаева Э.Я. Отчет о работе Ильичевской экспедиции института археологии АН СССР в 1980 г. // Архив ИА РАН. Р-1. № 9545

Николаева Э.Я. Отчет о работе Ильичевской экспедиции института археологии АН СССР в 1983 г. // Архив ИА РАН. Р-1. № 10645

Николаева Э.Я. Отчет о работе Ильичевской экспедиции института археологии АН СССР в Краснодарском крае в 1986 г. // Архив ИА РАН. Р-1. № 11773.

Носкова Л.М. Отчет о работе Теучежского отряда Кавказской археологической экспедиции ГМИНВ за 1986г. // Архив ИА РАН. Р-1. № 13766

Носкова Л.М. Отчет о работе Теучежского отряда Кавказской археологической экспедиции ГМИНВ за 1989г. // Архив ИА РАН. Р-1. № 14085

Носкова Л.М. Отчет о работе Приморского отряда Кавказской археологической экспедиции ГМИНВ за 1990 г. // Архив ИА РАН. Р-1. № 15175. 1991

Носкова Л.М. Отчет о работе Приморского отряда Кавказской археологической экспедиции ГМИНВ в 1991 г. // Архив ИА РАН. Р-1. № 16039. 1992

Овчинникова Б.Б. Отчет об обследовании базилики на территории пансионата «Магадан» (пос. Лоо Сочинский горисполком) в 1987г. // Архив ИА РАН. Р-1. 1988

Овчинникова Б.Б. Отчет о раскопках храма в п. Лоо Сочинского горисполкома в 1988г. // Архив ИА РАН. Р-1. № 00405. 1989

Онайко Н.А. Отчет о раскопках Раевского городища в 1956г. // Архив ИА РАН. Ф-1. Р-1. № 1374. 1957

Паромов Я.М. Отчет о работе по теме «Установление охранных зон археологических памятников Таманского полуострова в 1981 г. // Архив ИА РАН. Р-1. № 8602. 1982

Паромов Я.М., А.А. Воронов, Т.Д. Николаенко, О.Н. Усачева. Отчет о работе по теме «Разработка проектов охранных зон памятников археологии Таманского полуострова» в 1982 г. // Архив ИА РАН. Р-1. № 8603. 1983.

Паромов Я.М., Т.Д. Николаенко. Отчет о работе по теме «Обследование и рекомендации по охранным зонам памятников археологии Таманского полуострова» в 1984 г. // Архив ИА РАН. Р-1. № 10327. 1985.

Петерс Б.Г. Отчет о работе Патрейской экспедиции ИА АН СССР в Темрюкском районе Краснодарского края. // Архив ИА РАН. Р-1. № 10872. 1985

Петерс Б.Г. Отчет об исследовании Патрейской экспедиции и Михайловского отряда ИА АН СССР в Краснодарском крае // Архив ИА РАН. Р-1. № 12024. 1987

Петерс Б.Г. Отчет о работе Патрейской экспедиции Института археологии АН СССР в 1989 г. // Архив ИА РАН. Р-1. № 13718

Поздеева И.В. Раскопки Горгиппии 1954г. // Архив ИА РАН. Ф-1. Р-1. №1026, 1955

Поздеева И.В. Раскопки некрополя Горгиппии в июле 1955г. // Архив ИА РАН. Ф-1. Р-1. №1208. 1956

Поздеева И.В. Отчет об охранных раскопках некрополя Горгиппии в 1956г. // Архив ИА РАН. Ф-1. Р-1. № 1676. 1958

Покровский М.В. Отчет об археологических работах 1946 г. // Архив ИА РАН. Ф-1. Р-1. № 93. 1947

Праслов Н.Д. Отчет о разведочных работах в районе станицы Ильской, 1962 г. // Архив ИА РАН. Ф-1. Р-1. № 2573. 1963

Праслов Н.Д. Отчет о работах по исследованию памятников эпохи палеолита на территории Приазовья и Прикубанья в 1963 г. // Архив ИА РАН. Ф-1. Р-1. № 2764. 1964

Праслов Н.Д. Отчет о полевых работах Ильского палеолитического отряда (Краснодарский край и Ростовская область) в 1967 г. // Архив ИА РАН. Ф-1. Р-1. № 3587. 1968

Пьянков А.В. Отчет о раскопках курганов Малоубинского курганного могильника № 1 Северского района Краснодарского края в 1984 г. // Архив ИА РАН. Р-1. 1985

Пьянков А.В. Отчет о раскопках двух курганов у ст. Новотитаровской Динского района Краснодарского края в 1985 г. Краснодар, 1987 // Архив ИА РАН. Р-1. 1987

Пьянков А.В. Отчет о раскопках девяти курганов у г. Абинска Краснодарского края в 1986 г. Краснодар, 1987 // Архив ИА РАН. Р-1. № 11616.

Пьянков А.В. Отчет о раскопках курганов могильников Центрлаба-2 и 3 Мостовского района Краснодарского края в 1987 г. // Архив ИА РАН. Р-1.

Пьянков А.В. Отчет о раскопках курганов в урочище Циплиевский кут в Абинском районе Краснодарского края в 1988 // Архив ИА РАН. Р-1. № 13448-13453

Пьянков А.В. Отчет о раскопках части грунтового могильника Бжид-I в Туапсинском районе Краснодарского края в 1990 г. // Архив ИА РАН. Р-1. № 15133

Раев Б.А. Отчет о разведках в Апшеронском районе Краснодарского края в 1983 г. // Архив ИА РАН. Р-1. 1983

Раев Б.А. Отчет о разведках в Крымском районе Краснодарского края в 1986 г. // Архив ИА РАН. Р-1. 1986

Раев Б.А. Отчет о разведках в Краснодарском крае в 1991 г. // Архив ИА РАН. Р-1. 1991

Рыбаков Б.А., Крушкол Ю.С., Плетнева С.А., Левашева В.П., Кропоткин В.В., Сокольский Н.И., Сорокина Н.П., Никитин А.В., Цехмистренко В.И., Коровина А.К., Стоскова Н.Н., Деопик В.Б. Отчет о работе Таманской археологической экспедиции на Таманском городище и его окрестностях. 1952-1953гг. // Архив ИА РАН. Ф-1. Р-1. № 918. 1955

Рыбаков Б.А., Плетнева С.А., Макарова Т.И., Деопик В.Б.. О работах Славянского отряда Таманской экспедиции летом 1955г. // Архив ИА РАН. Ф-1. Р-1. № 1417. 1958

Рябова (Зельдина) В.Я. Отчет о раскопках могильника Лебеди 2 в 1979-1980 гг. // Архив ИА РАН. Р-1. 1982

Савостина Е.А. Отчет о раскопках поселения «Юбилейное» в Темрюкском районе Краснодарского края // Архив ИА РАН. Р-1. № 12464. 1985

Савостина Е.А. Отчет о раскопках поселения «Юбилейное» в Краснодарском крае // Архив ИА РАН. Р-1. № 11274. 1986

Савостина Е.А. Отчет о раскопках поселения Юбилейное II в Темрюкском районе Краснодарского края // Архив ИА РАН. Р-1. № 12281. 1987

Савченко Е.И. Отчет о работе V-го разведочного отряда Северо-Кавказской экспедиции ИА АН СССР в 1984 г. // Архив ИА РАН. Р-1. 1984

Сазонов А.А. Отчет о работе Теучежского отряда Адыгейской археологической экспедиции при областном краеведческом музее в 1990 г. // Архив ИА РАН. Р-1. № 15033. 1990

Сазонов А.А. Отчет о работе Теучежского отряда археологической экспедиции Адыгейского НИИЭЯЛИ в 1991 г. // Архив ИА РАН. Р-1. № 16404, 16405. 1991.

Сафронов В.А. Отчет о раскопках у ст. Роговской в 1972 г. // Архив ИА РАН. Р-1. № 5755

Сафронов В.А. Отчет об исследовании курганов в Славянском и Темрюкском районах Краснодарского края // Архив ИА РАН. Р-1. № 7500. 1978

Сафронов В.А., Марченко И.И., Николаева Н.А. Отчет о работе Северо-Кавказской экспедиции Северо-Осетинского госуниверситета в Краснодарском крае в 1979 г. // Архив ИА РАН. Р-1. № 7863-7865. 1979

Смирнов А.П. Отчет об археологических исследованиях, произведенных в 1950г. // Архив ИА РАН. Ф-1. Р-1. № 456. 1951

Смирнов К.Ф. Отчет о работах Кубанской археологической экспедиции в 1947г. // Архив ИА РАН. Ф-1. Р-1. № 157. 1948

Смирнов К.Ф. Отчет о результатах Дагестанско-Кубанской экспедиции ИИМК им Н.Я. Марра и ГИМ в 1948г. // Архив ИА РАН. Ф-1. Р-1. № 255, 256. 1949

Смирнов К.Ф. Отчет об археологических исследованиях Сарматской Северо-Кавказской экспедиции 1949г. // Архив ИА РАН. Ф-1. Р-1. № 329. 1950

Сокольский Н.И. Отчет о работе разведочного отряда Таманской археологической экспедиции (античная часть) в 1955г. // Архив ИА РАН. Ф-1. Р-1. №1203. 1956

Сокольский Н.И. Отчет об археологических работах в Кечах в 1958г. // Архив ИА РАН. Ф-1. Р-1. №1755. 1959

Сокольский Н.И. Отчет о работах Таманской археологической экспедиции в 1968г. // Архив ИА РАН. Ф-1. Р-1. № 3710. 1969

Сокольский Н.И., Николаева Э.Я., Сорокина Н.П., Стручалина Р.А. Отчет о работах Таманской экспедиции Института археологии АН СССР в 1966г. // Архив ИА РАН. Р-1. № 3262. 1967

Соловьёв Л.Н., Высотская Т.Н. Отчет об археологической работе 1949 г. сотрудников Кавказского филиала Карстово-спелеологической станции // Архив ИА РАН. Ф-1. Р-1. № 316. 1950

Соловьёв Л.Н. Отчет об археологических исследованиях в Адлерском районе Краснодарского края в 1950 г. // Архив ИА РАН. Ф-1. Р-1. № 471. 1951

Соловьёв Л.Н. Отчет об археологических раскопках в Воронцовской пещере Адлерского района Краснодарского края в 1951 г. // Архив ИА РАН. Ф-1. Р-1. № 1307. 1957

Соловьёв Л.Н., Любин В.П. Отчет о раскопках Малой Воронцовской пещеры в 1964 г. // Архив ИА РАН. Ф-1. Р-1. № 3208. 1966

Сорокина Н.П. Отчет о работе отряда Таманской экспедиции на некрополе в 1956г. // Архив ИА РАН. Ф-1. Р-1. № 1323, 1957

Сорокина И.А., Орловская Л.Б. Отчет о работе II разведочного отряда Северо-Кавказской экспедиции института археологии в Курганинском районе Краснодарского края. 1984 г. // Архив ИА РАН. Р-1. № 11027

Столяр А.Д. Отчет о раскопках неолитической стоянки Мешоко (Тульский район Краснодарского края) в 1959 г. // Архив ИА РАН. Ф-1. Р-1. № 2311. 1962

Столяр А.Д. Отчет о работах Северо-Кавказской экспедиции Государственного Эрмитажа в 1962 г. // Архив ИА РАН. Ф-1. Р-1. № 2625. 1964

Столяр А.Д. Отчет о работах Северо-Кавказской экспедиции Государственного Эрмитажа и Адыгейского НИИЯЛИ в 1964 г. // Архив ИА РАН. Ф-1. Р-1. № 2973

Тарабанов В.А. Отчет о раскопках восьми курганов в колхозе им. Кирова Белореченского района в 1978г. // Архив ИА РАН. Р-1. № 7086

Тарабанов В.А. Отчет о проведении охранно-спасательных раскопок грунтового могильника городища № 3 ст. Старокорсунской (Советский район г. Краснодара) в 1987 г. // Архив ИА РАН. Р-1. № 12128

Таскаев В.Н. Отчет о работе Таманского подводного археологического отряда в 1990г. Архив ИА РАН. Р-1. № 00716. 1990

Таскаев В.Н. Отчет о работе Таманского подводного отряда в 1991г. // Архив ИА РАН. Р-1. 1992

Ульянова О.А., Сатеев О.И. Отчет о работе Карагодеуашхского отряда Северо-Кавказской экспедиции в 1988г. (раскопки кургана Карагодеуашх у г. Крымска) // Архив ИА РАН. Р-1. № 13751

Устаева Э.Р. Отчет о работе Ильичевского археологического отряда Таманского отдела Краснодарского Государственного историко-археологического музея-заповедника им. Е.Д. Фелицына за 1992 г. // Архив ИА РАН. Р-1. 1993

Формозов А.А. Отчет об археологических разведках в 1950г. в Краснодарском крае // Архив ИА РАН. Ф-1. Р-1. № 444. 1951

Формозов А.А. Отчет об археологических исследованиях 1957г. в Краснодарском крае и Ростовской области // Архив ИА РАН. Ф-1. Р-1. № 1441. 1958

Формозов А.А. Отчет об археологических исследованиях в Краснодарском крае в 1958г. // Архив ИА РАН. Ф-1. Р-1. № 1793. 1959

Цветаева Г.А. Отчет об охранных раскопках в Анапе в 1965г. // Архив ИА РАН. Р-1. № 3211

Чистяков Д.А. Отчет о раскопках Малой Воронцовской пещеры и разведке в Сочи-Адлерском районе Краснодарского края в 1984 г. // Архив ИА РАН. Р-1. 1986

Чернопицкий М.П. Отчет об исследованиях в ст. Тенгинская Краснодарского края в 1988г. // Архив ИА РАН. Р-1. 1989

Черных Е.Н. Отчет о работах отряда Адыгейской археологической экспедиции в Майкопском районе республики Адыгея в 1991 г. // Архив ИА РАН. Р-1 №16790

Шавырина Т.Г. Отчет о результатах работ некропольского отряда Таманско-Фанагорийской экспедиции в 1980 г. // Архив ИА РАН. Р-1. № 8234

Шаталин Ю.А. Отчет о раскопках кургана на землях колхоза им. Калинина Красноармейского района Краснодарского края // Архив ИА РАН. Р-1. № 9511. 1982

Шаталин Ю.А. Отчет о раскопках курганов в районе строительства Белореченского химзавода Белореченского района Краснодарского края в 1983г. // Архив ИА РАН. Р-1. № 9512. 1983

Шаталин Ю.А. Отчет о раскопках у станицы Старонижестеблиевской в 1984 г. // Архив ИА РАН. Р-1. № 3642

Шевченко Н.Ф. Отчет Кореновской экспедиции за 1986 г. // Архив ИА РАН. Р-1. № 11359. 1986

Шелов Д.Б. Отчет о разведках на городище у хутора Ильичевка на Фонталовском полуострове в 1949г. // Архив ИА РАН. Ф-1. Р-1. № 315. 1950

Шелов Д.Б. Отчет о раскопках поселения у МТФ Таманского хлопкосовхоза летом 1951г. // Архив ИА РАН. Ф-1. Р-1. № 614. 1952

Щеглов Д.Е. Отчет об исследовании археологических памятников на территории Геленджикского района Краснодарского края за период 1955-1956гг. // Архив ИА РАН. Ф-1. Р-1. № 1225. 1957

Щелинский В.Е. Отчет о полевых исследованиях Лазаревского палеолитического отряда ЛОИА на Черноморском побережье Северо-Западного Кавказа в 1969 г. // Архив ИА РАН. Ф-1. Р-1. № 4199. 1971

Эрлих В.Р. Отчет о работе Хатажукайского отряда Кавказской археологической экспедиции в Шовгеновском районе Адыгейской автономной области, Лабинском и Мостовском районах Краснодарского края летом 1990 г. // Архив ИА РАН. Р-1. № 15173. 1990

Рукописный архив Научного архива института истории материальной культуры Российской Академии наук (архив ИИМК РАН, г. Санкт-Петербург)

Анфимов Н.В. Полевая археологическая работа историко-краеведческого музея в 1934-1935 гг. // Архив ИИМК. Ф-2. Оп. 1. Д. 122

Анфимов Н.В. Отчет о раскопках Краснодарского городища на Дубинке в 1936 г. // Архив ИИМК. Оп. 1. Ф.2. Д. 236. 1936

Анфимов Н.В. Отчет о раскопках Усть-Лабинского могильника № 2 // Архив ИИМК. Ф.2. Д. 190. 1937

Векилова Е.А. Отчет о работе Северо-Кавказского палеолитического отряда в 1961г. // Архив ИИМК РАН. Ф.35. Оп. 1. Д. 241. 1962

Векилова Е.А. Отчет о работе Северо-Кавказского палеолитического отряда в 1962г. // Архив ИИМК РАН. Ф.35. Оп. 1. Д. 208. 1963

Векилова Е.А. Отчет о работе Ахштырского палеолитического отряда в 1965г. // Архив ИИМК РАН. Ф.35. Оп. 1. Д. 101. 1966

Городцов В.А. Отчет об исследовании Ильской палеолитической стоянки в 1937г. // Архив ИИМК РАН. Ф.2. Д. 201. 1937

Замятнин С.Н. Краткий отчет о раскопках стоянки Ильская // Архив ИИМК РАН. Ф. 2. Оп. 1. Д. 112. 1925

Захаров Н.А. Отчет о раскопках на Северном Кавказе в 1929г. // Архив ИИМК. Ф.2. Оп.1. Д.169. 1930

Покровский М.В. Работы историко-археологического кружка школы № 2 II ступени в г. Краснодаре // Архив ИИМК. Ф.2. № 177. 1929

Покровский М.В. Городище и могильник станицы Елизаветинской Куб. окр. // Архив ИИМК. Ф.2. № 794. 1931

Результаты обследований Чрезвычайной государственной комиссией летом 1944 г. по ущербу, нанесенному немецко-фашистскими захватчиками на Северном Кавказе (Краснодарский край) // Архив ИИМК РАН. Ф. 312. Оп. 1. Д. 195. 1944г.

Репников Н.И. Дневник раскопок некрополя Тамани // Архив ИИМК РАН.

Архив Государственного Эрмитажа (архив ГЭ, г. Санкт-Петербург)

Раскопки Усть-Лабинского могильника № 1 Северо-Кавказской экспедицией ИИМК под рук. А.А. Миллера 1925г. // Архив ГЭ. Фототека. № 5752. Ф. С-8.5

Раскопки Усть-Лабинского могильника № 1 Северо-Кавказской экспедицией ИИМК под рук. А.А. Миллера 1925г. // Архив ГЭ. Фототека. № 5754. Ф. С-8.2

Городище ст. Усть-Лабинской (городище у Поташного завода). Северо-Кавказская экспедиция ИИМК под рук. А.А. Миллера 1925г. // Архив ГЭ. Фототека. № 9427. Ф. С-8.8

Государственного архива Краснодарского края (ГАКК, г. Краснодар)

Преподавательский состав общественного факультета Кубанского государственного университета 1920-1921 гг. // ГАКК. Р-365. Оп. 1. Д. 941.

Личное дело профессора Пархоменко В.А. // ГАКК. Р-229. Оп. 1. Д. 423.

Личный фонд Покровского М.В. // ГАКК. Р-1548. Оп. 1. Д. 7-8.

Научный архив Краснодарского государственного историко-археологического музея–заповедника им. Е.Д. Фелицына (НА КГИАМЗ, г. Краснодар)

Анфимов Н.В. Материалы археологических работ в ст. Воронежской Усть-Лабинский р-н, 1936г. // Научный архив КГИАМЗ. НА-125

Анфимов Н.В. Отчет о доследовании погребений на Краснодарском могильнике за кожзаводами (близ Афонского переката) в 1936г. // Научный архив КГИАМЗ. НА-151

Анфимов Н.В. Материалы археологических работ на винокуренном заводе «Первенец» в г. Краснодаре, 1936г. // Научный архив КГИАМЗ. НА-126

Анфимов Н.В. Материалы археологических работ на площадке ТЭЦ г. Краснодар, 1936г. // Научный архив КГИАМЗ. НА-123

Анфимов Н.В. Отчет о раскопках могильника № 1 ст. Пашковской в 1936 г. // Научный архив КГИАМЗ. НА-129

Анфимов Н.В. Материалы археологических работ в ст. Курчанской, 1936г. // Научный архив КГИАМЗ. НА-121

Анфимов Н.В. Материалы археологических работ в Горячем Ключе, 1936г. // Научный архив КГИАМЗ. НА-124

Анфимов Н.В. Материалы Ангелинского селища, Красноармейский район // Научный архив КГИАМЗ. НА-13. 1937

Анфимов Н.В. Материалы Варениковской археологической экспедиции 1938г. // Научный архив КГИАМЗ. НА-54

Анфимов Н.В. Материалы археологических работ при строительстве Тщикского водохранилища в 1940г. // Научный архив КГИАМЗ. НА-133

Анфимов Н.В. Отчет о поездке на строительство Курчанского канала (Темрюкский район, 19.06.1940) // Научный архив КГИАМЗ. НА-135

Анфимов Н.В. Материалы археологических работ в зоне Краснодарского руслового водохранилища // Научный архив КГИАМЗ. № НА–101. 1969

Баков Г.Н. Отчет о раскопках кургана близ ст. Ивановской в 1971г. // Научный архив КГИАМЗ. НА № 431

Булава Л.А. Материалы археологической экспедиции в птицесовхозе «Лебяжий остров» Брюховецкого района // Научный архив КГИАМЗ. НА-217. 1976

Гей А.Н., Сатеев О.И. Отчет о работе Понурского отряда Северо-Кавказской экспедиции в 1986г. (Раскопки могильника Карстовый) // Научный архив КГИАМЗ. Ф. Р-3. № 454. 1986

Горб К.Е. Сохраним исторические памятники// Советская правда. 4.10.1951. Материал краеведческого кружка ст. Советской Новокубанского района, 1951г. // Научный архив КГИАМЗ. НА-4.

Горб К.Е. Археологическая работа исторического кружка Советской средней школы № 5 станицы Советской Краснодарского края, 1952 г. // Научный архив КГИАМЗ. НА № 166

Лимберис Н.Ю. Отчет о работе Краснодарской археологической экспедиции за 1982 г. // Архив КГИАМЗ. Ф. III. № 407

Лимберис Н.Ю. Отчет о работе Краснодарской археологической экспедиции за 1983 г. // Архив КГИАМЗ. Ф. III. № 408-410

Лимберис Н.Ю., Марченко И.И. Отчет о работе Краснодарской археологической экспедиции в 1984 г. // Архив КГИАМЗ. Ф III. № 411-412. 1984

Личный архив Н.В. Анфимова // Научный архив КГИАМЗ

Маршрут экскурсии 12-15 июля 1925г. в ст. Шапсугскую и Эриванскую устроенной работниками Кубанского обл.музея // Научный архив КГИАМЗ. НА-159

Материал городища КРЭС г. Краснодар 1927-1928 гг. // Научный архив КГИАМЗ. НА-17

Мацкевой Л.Г. Отчет о работе Кубанской мезолито–неолитической экспедиции КубГУ в 1971 г. // Научный архив КГИАМЗ. НА–190. 1971

Мацкевой Л.Г. Отчет о работе Кубанской мезолито–неолитической экспедиции КубГУ в 1972 г. // Научный архив КГИАМЗ. НА–250. 1972.

Мацкевой Л.Г. Материалы археологической экспедиции в ауле Нововочепший в 1972г. // Научный архив КГИАМЗ. НА–232. 1972

Каминский В.Н. Отчет о работах Восточно-Закубанской археологической экспедиции в 1989 г. // Научный архив КГИАМЗ. Отд. III. № 486

Королев Н. Материалы археологической экспедиции в ст. Ильскую 1926-1927 гг. // Научный архив КГИАМЗ. НА-152

Куликова О.П. Отчет о раскопках двух курганов у п. Водный на землях рисосовхоза «Красноармейский», 1978 // Научный архив КГИАМЗ. НА № 229

Скрипкин А.С. Отчет о раскопках в зоне строительства ПКОС Краснодарского края проведенных Волгоградским Государственным университетом в 1981 г. // Научный архив КГИАМЗ. НА № 325

Скрипкин А.С. Отчет о раскопках в зоне строительства Краснодарской оросительной системы в 1983 г. с. Лосево Кавказского р-на и ст. Хоперская Тихорецкого р-на // Научный архив КГИАМЗ. НА № 396

Шаталин Ю.А., Тарабанов В.А. Отчет о раскопках курганов в пос. «Садовод» Тимашевского района Краснодарского края в 1985 г. // Научный архив КГИАМЗ. НА-436. 1985

Шевченко Н.Ф. Отчет о раскопках курганной группы Пролетарская I в Краснодарском крае в 1984 г. // Научный архив КГИАМЗ. Ф. Р-3. № 439. 1984

Ярковая Е.А. Отчет о раскопках кургана в колхозе «Дружба» Тимашевского района, хут. Бойко-Понура, 1972-1973 гг. // Научный архив КГИАМЗ. НА-313

Ярковая Е.А. Материалы археологической экспедиции в колхозе XXII партсъезда Абинского района, 1974 г. // Научный архив КГИАМЗ. НА-268

Ярковая Е.А. Дневник археологической экспедиции в ст. Новомышастовскую Динского района, 1975 г. // Научный архив КГИАМЗ. НА-276

Архив Новороссийского государственного исторического музея (НА НГИМЗ, г. Новороссийск)

Кононенко А.П. Отчет 1986г. Раскопки мегалитических сооружений в верховьях р. Озерейки на территории дачного кооператива «Бриз» близ г. Новороссийска Краснодарского края // Архив НГИМЗ. НА-6980

Кононенко А.П. Отчет 1987г. Раскопки дольменного комплекса в верховьях р. Озерейка на территории дачного кооператива «Бриз» близ города Новороссийска Краснодарского края // Архив НГИМЗ. НА-6988а,б

Архив музея истории города-курорта Сочи (Краснодарский край, г. Сочи)

Недоля И.К. Отчет по обследованию памятников средневековья в районе Большого Сочи и за 1954-1968 гг. // Архив Сочинского музея краеведения, № 404, 1969

Архив Туапсинского историко-краеведческого музея (Краснодарский край, г. Туапсе)

Тешев М.К. Отчет об археологических разведках 1972 г. в Туапсинском районе // Архив Туапсинского историко-краеведческого музея. А-7. Ф.7

Тешев М.К. Отчет о работе Туапсинской археологической экспедиции в 1982 г. // Архив Туапсинского историко-краеведческого музея. А-7. Д. 37

Архив управления государственной охраны объектов культурного наследия Краснодарского края, г. Краснодар

Ситников Л.Н., Кольценко Л.Н. Отчет средневекового отряда Северо-Кавказской экспедиции Института Археологии АН СССР. 1982 г. // Архив УГО-ОКН КК. Арх. № 393

Ситникова Л.Н. Отчет о результатах археологических разведок в окрестностях города Сочи в 1970 году. // Архив УГООКН КК. Арх. № 484

Архив Управления федеральной службы безопасности по Краснодарскому краю (Архив УФСБ КК, г. Краснодар)

Уголовное дело Н.А. Захарова 1937 г. // Архив УФСБ КК, арх. № П 58528

Архив Кубанского государственного университета (г. Краснодар)

Личное дело М.В. Покровского 1943-1959 гг. // Архив КубГУ. Дело № 15.

Личное дело Р.С. Якимовой. Архив КубГУ // Дело № 1571

Архивная справка Управления МБ РФ по Краснодарскому краю № 1/1/6-49246 от 20.10.1994 // Архив КубГУ

ЛИТЕРАТУРА:

Абрамова М.П. К вопросу об аланской культуре Северного Кавказа // СА. № 1. 1978. С. 72-82

Абрамова М.П. Катакомбные и склеповые сооружения юга Восточной Европы (середина I тыс. до н.э. – первые века н.э.) // Археологические исследования на юге Восточной Европы. Ч. 2 (Труды ГИМ. Вып. 54). М., 1982. С. 9-19

Академическая археология на берегах Невы (от РАИМК до ИИМК РАН, 1919-2014гг.). СПб, 2013 – 416 с.

Алексеева Е.М. Греческая колонизация Северо-Западного Кавказа. М., 1991. – 144 с.

Алексеева Е.М. Античный город Горгиппия. М., 1997

Алексеева Е.П. Этнические связи сарматов и ранних алан с местным населением Северо-Западного Кавказа (III в. до н.э. - IV в. н.э.). Черкесск, 1976

Алексеева Е.П. Вопросы взаимосвязей народов Северного Кавказа с русскими в X–XV вв. в отечественной исторической науке. Черкесск, 1992. – 134 с.

Алѣкшин В.А. А.А. Иессен – выдающийся исследователь древностей Кавказа // Записки ИИМК. № 16. 2017

Амброз А.К. Проблемы раннесредневековой хронологии Восточной Европы. Ч. 1 // СА. № 2. 1971

Амброз А.К. Проблемы раннесредневековой хронологии Восточной Европы. Ч. 2 // СА. № 3. 1971

Амброз А.К. Хронология древностей Северного Кавказа V-VII вв. М., 1989. – 134 с.

Амирханов Х.А. Верхний палеолит Прикубанья. М., 1986

Андреева М.В. К вопросу о южных связях майкопской культуры // СА. № 1. 1977. С. 39–56

Аничкина Л.Н. Незаменимый Минеев // Краеведческие записки. Геленджик, 2004

Античные государства Северного Причерноморья / Археология СССР. М., 1984. – 392 с.

Антология советской археологии. Т. I (1917-1933). М., 1995 – 172 с.

Антология советской археологии. Т. II (1930-е годы). М., 1995 – 236 с.

Антология советской археологии. Т. III (1941-1956). М., 1996 – 260 с.

Анфимов Н.В. Отчет о раскопках могильника № 1 станции Пашковской // Археологические исследования в РСФСР в 1936-1938 гг. М.-Л., 1941

Анфимов Н.В. Река Кубань // Археологические исследования в РСФСР 1934-1936 гг. Краткие отчеты и сведения. М., Л., 1941. С. 214

Анфимов Н.В. Новые данные к истории Азиатского Боспора (Семибратнее городище) // СА. VII. 1941. С. 258

Анфимов Н.В. Земляные склепы сарматского времени в грунтовых могильниках Прикубанья // КСИИМК. Вып. 16.1947

Анфимов Н.В. Городище восточной окраины Боспорского государства (материалы к археологической карте Краснодарского края) // Историко-археологический сборник научно-исследовательского института краеведения и музейной работы. М, 1948

Анфимов Н.В. К вопросу о населении Прикубанья в скифскую эпоху // СА. Вып. XI. 1949. С. 241-260

Анфимов Н.В. Меото-сарматский могильник у станции Усть-Лабинской // МИА. № 23. 1951

Анфимов Н.В. Синопские остродонные амфоры эллинистической эпохи в Прикубанье // ВДИ. № 1. 1951. С. 110-128

Анфимов Н.В. К вопросу о внутренней торговле Прикубанья с Фанагорией (по поводу одноименной статьи И.Б. Зеест) // ВДИ. № 4. 1952. С. 84-87

Анфимов Н.В. Исследования Семибратнего городища // КСИИМК. 1953. Вып. 51. С. 99 – 111

Анфимов Н.В. Древние поселения Прикубанья, Краснодар, 1953.

Анфимов Н.В. Основные этапы развития культуры меото-сарматских племен Прикубанья (по материалам грунтовых могильников). Автореф. дисс...канд. ист. наук. М, 1954

Анфимов Н.В. Археологические разведки по среднему Прикубанью // КСИИМК. Вып. 58. 1955

Анфимов Н.В. Из прошлого Кубани, Краснодар, 1958.

Анфимов Н.В. Меотский могильник на западной окраине Краснодара // Наш край. Вып. 1. Краснодар, 1960.

Анфимов Н.В. М.В. Покровский (1887-1959) // СА. № 4. 1961. С. 297

Анфимов Н.В. Протомеотский могильник с Николаевского // Сборник материалов по археологии Адыгеи. Т. II. Майкоп, 1961

Анфимов Н.В. Исследование памятников раннего железного века на Кубани // АО 1966 года. М., 1967. С. 71 – 73

Анфимов Н.В. Сложение меотской культуры и связи ее со степными культурами Северного Причерноморья // Проблемы скифской археологии. МИА. № 117. М., 1971

Анфимов Н.В. Раскопки на Кубани // АО 1971 года. М., 1972. С. 140-142

Анфимов Н.В. Новый памятник древнемеотской культуры (могильник хут. Кубанского) // Скифский мир. Киев, 1975

Анфимов Н.В. Автобиографические записки // Прошлое Кубани. Из наследия Н.В. Анфимова. Краснодар, 2010

Анфимов Н.В. Археологические исследования на Кубани за 25 лет (1920–1945гг.) / Подготовка и публикация доклада Е.А. Хачатуровой // III «Анфимовские чтения» по археологии Западного Кавказа, Краснодар, 2013

Аптекарев А.З. Шлем–подражание из Прикубанья // Древности Кубани: материалы к семинару. Краснодар, 1986. С. 7–8

Артамонов М.И. Достижения советской археологии // ВДИ. № 2. 1939. С. 122-129

Артамонов М.И. Третий Разменный курган у ст. Костромской // СА. X. 1948
Археологические экспедиции ГАИМК и Института археологии АН СССР. 1919-1956 гг. Указатель. М.: Наука, 1962. – 263 с.

Атавин А.Г. Средневековая Фанагория и ее место среди одновременных памятников Северного Причерноморья // Славяне и их соседи. Место взаимных влияний в процессе общественного и культурного развития. Эпоха феодализма. М., 1988. С. 21–23

Атавин А.Г. Лощеная керамика средневековой Фанагории // Боспорский сборник. Вып. 1. М., 1991. С. 173–211

Аутлев П.У. Из истории изучения древнекаменного века Прикубанья // Сборник материалов по археологии Адыгеи. Том II. Майкоп, 1961

Аутлев П.У. Абадзехская нижнепалеолитическая стоянка. Майкоп, 1963

Аутлев П.У. Разведка памятников каменного века в Прикубанье // АО 1965 года. М, 1969. С. 95

Аутлев П.У. Исследование каменного века Закубанья за годы Советской власти // Вопросы археологии Адыгеи. Майкоп, 1988

Бадер Н.О. Мезолит // Каменный век на территории СССР. М., 1970

Башкиров А.С. Археологическое обследование Таманского полуострова летом 1926 года // Труды Этнографо-археологического Музея I МГУ. №.3. М., 1927. С. 26-40

Башкиров А.С. Археологическое обследование Таманского полуострова летом 1927 года // Труды секции РАНИОН. Вып. III. 1928

Башкиров А.С. Отчет об историко-археологических изысканиях на Таманском полуострове летом 1948 года. // Ученые записки Московского ГПИ им. В. П. Потемкина. Т. 13. Вып. 2. 1950. С.133-176

Башкиров А.С. Историко-археологические изыскания на Таманском полуострове в 1949-1951 гг. // Ученые записки Ярославского пединститута. Вып. XXII. Ярославль, 1957

Беглова Е.А. Венцы I – поселение эпохи раннего железа в Закубанье // Древности Северного Кавказа и Причерноморья. М., 1991

Бенкен А.Ф. Два года жизни Кубанского государственного педагогического института // Известия ОЛИКО. Вып. 7. Краснодар, 1922

Берлизов Н.Е. Ритмы Сарматии. Савромато-сарматские племена Южной России в VII в. до н.э. – V в. н.э. Краснодар, 2011

Бертъе-Делагард А.Л. О монетах властителей Боспора Киммерийского, определяемых монограммами // ЗООИД. Т. 29. 1911. С. 117-232

Блаватская Т.В. Горгиппийская манумиссия 67г. н.э. // СА. Вып. XXVIII. 1958

Блаватский В.Д. Раскопки в Фанагории в 1938-1939гг. // ВДИ. № 3-4. 1940. С. 287

Блаватский В.Д. Отчет о раскопках в Фанагории в 1936-1937гг. // Труды ГИМ. Вып. 16. 1941

Блаватский В.Д. Раскопки в 1940г. // ВДИ. № 1. 1941

Блаватский В.Д. Приемы раскопок античных городов// Доклады и сообщения исторического факультета МГУ. Вып. 7. 1948. С. 62-81

Блаватский В.Д. Раскопки некрополя Фанагории в 1938, 1939 и 1940 гг. // МИА. № 19. 1951

Блаватский В.Д. Первый год работы Синдской экспедиции // КСИИМК. Вып. 48. 1952

Блаватский В.Д. Второй год работы Синдской экспедиции // КСИИМК. Вып. 51. 1953. С. 149-155

Блаватский В.Д. Третий год работ в Синдике // КСИИМК. Вып. 58. 1955

Блаватский В.Д. Фанагорийская стенная роспись // МИА. Вып. 57. М, 1956

Блаватский В.Д. Четвертый год раскопок в Синдике (Раскопки 1953г.) // КСИИМК. Вып. 70. 1957. С. 118-129

Блаватский В.Д. Очерки политической истории Боспора в V-IV вв. до н.э. М., 1959

Болтрик Ю.В., Николова А.В., Отрощенко В.В. К 70-летию Александра Михайловича Лескова // Археология. № 3. 2003. С. 157-159

Болтунова А.И. Надпись под статуей из Горгииппии // СА. Вып. XXVIII. 1958

Большая Кубанская энциклопедия. Т. I Биографический энциклопедический словарь. Краснодар, 2005

Бондаренко М.Е. Синды. Этнографическая характеристика древних племен Азиатского Боспора. М., 2012. – 152 с.

Борисковский П.И., Любин В.П. Мария Захаровна Паничкина // СА. № 1. 1979

Брашинский И.Б. К истории Северо-Восточного Причерноморья в античную эпоху // Античная история и культура Средиземноморья и Причерноморья. Л, 1968

Бурачков П.О. Общий каталог монет, принадлежащих эллинским колониям, существовавшим в древности на северном берегу Черного моря, в пределах нынешней южной России. Ч. 1. Одесса, 1884

Быковский С.Н. О классовых корнях старой археологии // Известия ГАИМК. № 9-10. 1931

Быковский С.Н. Предисловие // Миллер А.А. Археологические разведки // Известия ГАИМК. Вып. 84. 1934 С. 3-8

Вальчак С.Б., Пьянков А.В., Хачатурова Е.А., Эрлих В.Р. Кубанский могильник. Материалы раскопок Н.В. Анфимова 1965 года. М., 2016. – 208 с.

Векилова Е.А. Краткие итоги раскопок Ахштырской пещеры в 1961-1965гг. // КСИИМК. Вып. 111. 1967

Виноградов В.Б. Сиракский союз племен на Северном Кавказе // СА. № 1. 1965. С. 108-121

Виноградов В.Б. Центральный и Северо-Восточный Кавказ в скифское время (VII-IV вв. до н.э.) // Вопросы политической истории, эволюции культур и этногенеза. Грозный, 1972

Виноградов В.Б. Описание Северного Кавказа в «Географии» Страбона (XI, V, 1-8) // Известия СКНЦ ВШ. Общественные науки. № 4. 1975. С. 36-43

Виноградов В.Б., Боярчук И. Михаил Николаевич Ложкин. Армавир, 1998

Виноградов В.Б. Н.И. Навротский – первый армавирский археолог (1920-2004) // 11 чтения по археологии Средней Кубани: посв. Н.И. Навротскому. Армавир, 2004

Винокуров Н.И. Судьба археолога или археологическая судьба: профессор А.С. Башкиров/ Артезианская археологическая экспедиция. [Электронный ресурс]. URL: <http://artezian.info/aae/?p=558> (дата обращения 15.01.2012)

Войцеховский С.Ф. Опыт восстановления рельефа Таманского полуострова применительно к эпохе Страбона и позднему времени // Записки СКОАИЭ. Вып. 5-6. Ростов-на-Дону, 1929

Волкодав Н.В. Курган эпохи бронзы на территории ОПХ «Рассвет» // Материалы к научно-практическому семинару «Итоги полевых исследований в 1982-1983 гг.». Краснодар, 1984

Воронов Ю.Н., Ситникова Л.Н., Ситников Л.Л. Археологические разведки в бассейне р. Мзымта // АО за 1969 г. М., 1970. С.150

Воронов Ю.Н. Древности Сочи и его окрестностей. Краснодар, 1979

Воронов Ю.Н. Лев Николаевич Соловьёв (1894-1972). СПб, 1994

Гадло А.В. Этническая история Северного Кавказа в IV-X вв. н.э. Л., 1979. – 216 с.

Гадло А.В. Византийские свидетельства о Зихской епархии как источник по истории Северо-восточного Причерноморья // Из истории Византии и византиноведения. Л., 1991

Гайдукевич В.Ф. Античные керамические обжигательные печи. По раскопкам в Керчи и Фанагории в 1929-1931 гг. // Известия ГАИМК. Вып. 80. М.-Л., 1934

Гайдукевич В.Ф. Академик Сергей Александрович Жебелев как исследователь Северного Причерноморья // СА. Вып. VII. 1941

Гайдукевич В.Ф. Боспорское царство. Л., 1949

Гайдукевич В.Ф. Некрополи некоторых Боспорских городов // МИА. № 69. М.-Л., 1959

Галанина Л.К. Курджипский курган: памятник культуры прикубанских племен IV вв. до н.э. Л., 1980

Галанина Л.К., Алексеев А.Ю. Новые материалы к истории Закубанья в раннескифское время // Археологический сборник Государственного Эрмитажа. Вып. 30. Л., 1990

Гвоздецкий Н.А. Физическая география Кавказа. Вып. I. М., 1954

Гей А.Н. Погребение сарматского времени у хут. Малаи // КСИА. № 186. 1986. С. 73–76.

Гей А.Н. Погребение литейщика новотиторовской культуры из Нижнего Прикубанья // Археологические открытия на новостройках. Вып. 1. Древности Северного Кавказа. М., 1986. С. 13-32

Гей А.Н. Новотиторовская культура (предварительная характеристика) // СА. № 1. 1991. С. 54-71

Гей А.Н., Каменецкий И.С. Евгений Иванович Савченко (1944-2007) // РА. № 2. 2008. С. 190-191

Генинг В.Ф. Очерки истории советской археологии (у истоков формирования марксистских основ советской археологии. 20-е – первая половина 30-х годов) Киев, 1982 – 226 с.

Генинг В.Ф., Левченко В.Н. Археология древностей – период зарождения науки (конец XVIII – 70-е годы XIX в.). Киев, 1992 – 65 с.

Герасимова М.М. «Филькина грамота» А.А. Формозова: Письмо в редакцию // РА. № 3. 2006. С. 176–177

Герц К.К. Археологическая топография Таманского полуострова. М., 1870

Герц К.К. Исторический обзор археологических исследований и открытий на Таманском полуострове с конца XVIII столетия до 1859г. // Труды МАО. Т. 1. М., 1876

Глушков И.Г. Теоретическая мысль в советской археологии во второй половине 20-х – начале 30-х гг. // Этно-культурные процессы в Западной Сибири. Томск, 1983

Голенко К.В. Монеты из случайных находок в Партэе // ВДИ. № 3. 1952

Голенко К.В. Клад монет, найденный в 1951г. в Патрэе // СА. № 2. 1957. С. 197-204

Голованова Л.В. Проблемы перехода от раннего к среднему палеолиту на Северо-Западном Кавказе. СПб, 1994

Гольмстен В. Обзор археологических работ в 1937г. // ВДИ. № 3. 1938

Горгиппия. Т. 1 / Под общ. ред. И.Т. Кругликовой. Краснодар, 1980. – 136 с.

Горгиппия. Т. 2 / Под общ. ред. И.Т. Кругликовой. Краснодар, 1982. – 168 с.

Городцов В.А. Руководство для археологических раскопок. М., 1914

Городцов В.А. Старшее Коширское городище // Известия ГАИМК. № 85. 1934

Городцов В.А. О результатах археологических исследований Елизаветинского городища и могильника в 1934г. // СЭ. № 3. 1935

Городцов В.А. Елизаветинское городище и сопровождающие его могильники по раскопкам 1935 года // СА. Вып. I. 1936

Городцов В.А. Археологические изыскания на Дону и Кубани в 1930г. // Памятники древности на Дону. I. Ростов-на-Дону, 1940

Городцов В.А. Ильская палеолитическая стоянка по раскопкам 1937 года // Бюллетень комиссии по изучению четвертичного периода. Вып. 6-7. М., Л., 1940

Городцов В.А. Станица Елизаветинская // Археологические исследования в РСФСР в 1934-1935 гг. М-Л, 1941

Григорьев А.Б. Изучение памятников археологического наследия Геленджика (XIX-XX вв.) // Наследие Кубани. Вып. 1. Краснодар, 2008.

Гуляев В.И., Беляев Л.А. О современном состоянии археологии в России (полемиические заметки) // РА. № 3. 1995. С. 97–104

Гурина Н.Н., Крижевская Л.Я. Обзор полевых археологических исследований ИИМК АН СССР в 1938г. // КСИИМК. I. 1939

Гущина И.И., Засецкая И.П. «Золотое кладбище» римской эпохи в Прикубанье. СПб, 1994. С. 38-39

Девель Т.М. Обзорение коллекций собрания фотоархива ИИМК им. Н.Я. Марра АН СССР // СА. Вып. XII. 1950

Деген-Ковалевский Б.Е. Проблема датировки «больших кубанских курганов» // КСИИМК. II. 1939. С. 14-17

Дейвид С. Браунд. Римско-сирийская стеклянная чаша из Лоо близ Сочи // СА. № 3. 1991. С. 269

Десятчиков Ю.М. Процесс сарматизации Боспора. Автореф. . . дисс. канд. ист. наук. М., 1974 – 17 с.

Длужневская Г.В. Деятельность РАИМК-ГАИМК: 1919-1937 // Материалы конференции «Археология и социальный прогресс». Вып. 1. М., 1991. С. 31–44

Дмитриев А.В. Могильник эпохи переселения народов на реке Дюрсо // КСИА. Вып. 158. 1979. С. 52-57

Дневник археологических работ, веденных на Кавказе в 1876 г. В.А. Беренштамом // Пятый археологический съезд в Тифлисе. Протоколы Подготовительного комитета. М., 1879

Дударев С.Л., Пелих А.Л. О взаимоотношениях племен кобанской культуры с населением Закубанья в первой половине I тыс. до н.э. // Вторые чтения по археологии Средней Кубани. Краткое содержание докладов. Армавир, 1994

Ельницкий Л.А. Надпись под статуей из Анапы // ВДИ. № 4. 1949

Еремеева А.Н. Исторический факультет КГПИ в послевоенные годы // Голос минувшего. № 1-4. 2011

Ермоленко Л.П. Охрана памятников старины на Северном Кавказе в 1920-30-х гг. // Вестник Ставропольского государственного университета. № 48 . 2007

Есипенко Л.М. Иван Ефимович Гладкий-заведующий Кубанским войсковым музеем // Древности Кубани. Вып.11. 1998. С. 33-34

Есипенко Л.М. За строкой автографа // Древности Кубани. Вып. 15. Краснодар, 1999

Есипенко Л.М. А.Ф. Лещенко и Кубанский научный музей // Художественный музей в контексте истории, Краснодар, 2000

Ждановский А.М. Раскопки могильника в ауле Ленинохабль // АО 1975 года. М, 1976

Ждановский А.М., Дитлер П.А. Курганный могильник близ аула Начерзий // АО 1976 года. М, 1977

Ждановский А.М. Исследования в Тбилисском районе Краснодарского края // АО за 1979г. М, 1980

Ждановский А.М. Новые данные об этнической принадлежности курганов «Золотого кладбища» // Археология и вопросы этнической истории Северного Кавказа. Грозный, 1979

Ждановский А.М. Программа проведения полевой археологической практики студентов I курса исторического факультета Кубанского госуниверситета. Краснодар, 1979

Ждановский А.М. Появление алан в Прикубанье // Проблемы хронологии археологических памятников степной зоны Северного Кавказа. Ростов-на-Дону, 1983. С. 81-84

Ждановский А.М. Подкурганные катакомбы Среднего Прикубанья первых веков нашей эры // Археолого-этнографические исследования Северного Кавказа. Краснодар, 1984. С. 72–99.

Ждановский А.М. Некоторые аспекты социально-политической истории племен Прикубанья в I–III вв. н.э. // Археология и вопросы социальной истории Северного Кавказа. Грозный, 1984

Ждановский А.М. История племен Среднего Прикубанья во II в. до н.э. – III в. н.э. (по материалам курганных погребений). Автореф. дисс...канд. ист. наук. М, 1985 – 20 с.

Ждановский А.М. Погребение сарматской жрицы из степного Закубанья // Древности Кубани (материалы семинара). Краснодар, 1987

Ждановский А.М. Классификация наконечников стрел из курганных погребений Среднего Прикубанья сарматского времени // Проблемы археологии и этнографии Северного Кавказа. Сборник научных трудов. Краснодар, 1988. С. 54-68

Ждановский А.М. Основные этапы развития кубанской археологии // Археология и краеведение – ВУЗу и школе. Тезисы докладов семинара. Грозный, 1989. С. 28-29

Ждановский А.М. Новые погребения кочевников сарматского круга из Закубанья // Древние памятники Кубани. Краснодар, 1990

Ждановский А.М. К истории сиракского союза племен (по материалам курганных погребений Среднего Прикубанья) // Дон и Северный Кавказ в древности и средние века. Ростов-на-Дону, 1990

Ждановский А.М. Основные этапы изучения древней и средневековой истории Северо-Западного Кавказа в советское время // Проблемы историографии и истории Кубани. Сб. научн. трудов. Краснодар, 1994. С. 4–26

Ждановский А.М., Лимберис Н.Ю., Марченко И.И. Погребальный обряд сарматов Закубанья (по раскопкам 1984г. и дореволюционным материалам) // Погребальный обряд древнего и средневекового населения Северного Кавказа. Орджоникидзе, 1988. С. 103–126.

Ждановский А.М., Марченко И.И., Милюк Н.М. Использование археологической терминологии в процессе изучения истории. Методические указания. Краснодар, 1984

Ждановский А.М., Марченко И.И. Сарматы в Прикубанье // Проблемы сарматской археологии и истории (тезисы докладов конференции). Азов, 1988

Ждановский А.М., Марченко И.И. К вопросу о периодизации раннего железного века Прикубанья // Первая Кубанская археологическая конференция. Тезисы докладов. Краснодар, 1989. С. 7-10

Ждановский А.М., Марченко И.И. Проблемы истории сиракского союза племен в Предкавказье // Проблемы археологии скифо-сибирского мира. Тезисы. Ч. 2. Кемерово, 1989. С. 140-141

Ждановский А.М., Марченко И.И. Опыт организации самостоятельной работы студентов-историков первого курса по археологии // Методические рекомендации по совершенствованию самостоятельной работы студентов. Краснодар, 1990

Жебелёв С.А. Введение в археологию. Ч. 1 История археологического знания. Пг., 1923 – 200 с.

Жебелёв С.А. Боспорские этюды // Известия ГАИМК. Вып. 104. 1934

Жук А.В. Организация археологических исследований в Западной Сибири . 1860 – 1920–е годы. Автореф. дисс... канд. истор. наук. Барнаул, 1995

Журавлев Д.В., Ильиных Л.А. Темрюкский историко-археологический музей // Античное наследие Кубани. Т. III. М., 2010

Замятнин С.Н. Работа С. Н. Замятнина по исследованию Ильской палеолитической стоянки в 1926 г. // Труды СКАНИИ. № 41. Ростов-на-Дону, 1928. С. 97-99

Замятнин С.Н. Итоги последних исследований Ильского палеолитического местонахождения // Труды 2-й Международной конференции Ассоциации по изучению четвертичного периода Европы. Вып. 5. Л-М. 1934. С. 207-215

Замятнин С.Н. Навалишенская и Ахштырская пещеры на Черноморском побережье Кавказа // Бюллетень Комиссии по изучению четвертичного периода. № 6-7. 1940

Замятнин С.Н. Некоторые данные о нижнем палеолите Кубани // Сборник МАЭ. Т. XII. М-Л, 1949

Застрожнова Е.Г. История археологического изучения Фанагории (конец XVIII – 1940г.). Автореф. дисс... канд. ист. наук. СПб., 2013 – 28 с.

Захаров Н.А. Первые шаги изучения Кубанских городищ// Сборник статей по экономике и культуре. Вып. 1. (Труды СКАНИИ № 26). Краснодар, 1927

Захаров Н.А. Первые шаги систематического изучения городищ северо-западного Кавказа (Доклад) // Вторая конференция археологов СССР в Херсонесе 10-13 сентября 1927г. Севастополь, 1927

Захаров Н.А. Одна из очередных задач археологии на Северном Кавказе (к вопросу об изучении древней керамики) // Краеведение на Северном Кавказе. № 1-2. 1928

Захаров Н.А. Общий обзор обследования и работ на городище в г. Краснода-ре // Записки Северо-Кавказского общества археологии, истории и этнографии. Кн. 1(т.3) Вып. 3-4. Ростов-на-Дону, 1928

Захаров Н.А. Археологические обследования на Северо-Западном Кавказе // Новый Восток (журнал научной ассоциации востоковедения). Кн. 26-27. М., 1929. С. 427-429

Захаров Н.А. Вновь найденная каменная плита со знаком, из района Кубанских плавень // Записки Северо-Кавказского краевого общества археологии, истории и этнографии. Вып. 5-6. Ростов-на-Дону, 1929

Захаров Н.А. Древнее наименование реки Кубани// Известия Государственного русского географического общества. Т. XII. Вып.1. 1930

- Захаров Н.А. Главнейшие моменты в истории Боспора // Труды Кубанского педагогического института. Т. I (IV). Краснодар, 1930
- Захаров Н.А. Пограничное укрепление Боспорского государства на Северном Кавказе и Краснобатарейное городище // СА. Вып. II. 1937;
- Захаров Н.А. Вопрос о монетах «неизвестного народа» // ВДИ. № 1. 1937
- Захаров Н.А. Погребение мегалитического типа из предгорных районов Северного Кавказа // СА. Вып. III. 1937.
- Захарова Е.Ю. История археологии Центрального Черноземья России (последняя четверть XVIII в. – 1970-е гг. Автореф. дисс...д.и.н. Воронеж, 2015
- Зеест И.Б. К вопросу о внутренней торговле Прикубанья с Фанагорией. По материалам остродонных амфор из раскопок Елизаветинского и Семибратнего городищ // МИА. № 19. 1951. С. 107-118
- Зеест И.Б. Земляные склепы некрополя Тузлы // КСИИМК. Вып. 51. 1953. С. 156-158
- Зеест И.Б. Раскопки Гермонассы // КСИИМК. Вып. 58. 1955
- Зеест И.Б. Керамическая тара Боспора // МИА. Вып. 83. 1960
- Зельдина В.Я., Каменецкий И.С., Пушкина Т.А. Разведки в ущельях Белой и Аксаута // АО 1978 года. М., 1979. С. 127
- Иванова М.И., Голубев П.М., 1961. Находки в Лоо // СА. № 3. 1961. С. 284
- Иерусалимская А.А. О предкавказском варианте катакомбной культуры // СА. № 2. 1958
- Иессен А.А. Северо-Кавказские сосуды с изображением оленя // Сообщения ГАИМК. № 2. 1931. С. 14-18
- Иессен А.А. Олово Кавказа // Известия ГАИМК. № 110. 1935
- Иессен А.А. К вопросу о древнейшей металлургии меди на Кавказе // Известия ГАИМК. 120. 1935. С. 77-92
- Иессен А.А. Греческая колонизация Северного Причерноморья. Л, 1947
- Иессен А.А. К хронологии «больших кубанских курганов» // СА. Вып. XII. 1950. С. 157-202
- Иессен А.А. К хронологии «больших кубанских курганов» // СА. Вып. XII. 1950

Иессен А.А. Прикубанский очаг металлургии и металлообработки в конце медно-бронзового века // *Материалы и исследования по археологии СССР*. № 23. М., 1951

Иессен А.А. Древнейшая металлургия Кавказа и ее роль в Передней Азии // *Антология советской археологии (1930-е годы)*, Т. II. М., 1995

Императорская Археологическая Комиссия (1856-1917): к 150-летию со дня основания. У истоков отечественной археологии и охраны культурного наследия / Науч. Ред.-сост. А.Е. Мусин. Под общей ред. Е.Н. Носова. СПб, 2009 – 1192 с.

Институт археологии: история и современность. Сборник научных биографий. Отв. ред. В.И. Гуляев. М., 2000

Инструкция «Открытому листу» на право проведения археологических (палеоэтнологических) раскопок. М., 1927

История народов Северного Кавказа с древнейших времен до конца XVIII в. М., 1988. – 544 с.

Калистов Д.П. Очерки по истории Северного Причерноморья в античную эпоху. Л, 1949

Каменев Л.Н. Попытки археологических разведок в Кубанской области // *Кубанские войсковые ведомости*, Екатеринодар, 1870. № 47

Каменецкий И.С. Меоты и другие племена Северо–Западного Кавказа в VII в. до н.э. – III в. н.э. // *Степи европейской части СССР в скифо–сарматское время* / *Археология СССР*. М., 1989. С. 228–240

Каменецкий И.С. Начало археологического изучения Кубани // *Вторая Кубанская археологическая конференция. Тез. докл.* Краснодар, 1993. С. 41 – 43

Каменецкий И.С. Городища донских меоты: Вопросы датировки. М., 1993

Каменецкий И.С. Начало археологического изучения Прикубанья // *Очерки истории отечественной археологии*. Вып. II. М., 1998

Каменецкий И.С. О скифах на Кубани // *Третья Кубанская археологическая конференция. Тезисы докладов*. Краснодар, Анапа, 2001. С. 65–68

Каменецкий И.С. Археология: история раскопок и историография. Лекционный курс по специальности «Музейное дело и охрана памятников культуры». МГУКИ. М., 2006.

Каменецкий И.С. История изучения меотов // Международные отношения в бассейне Черного моря в скифо-античное и хазарское время. Ростов-на-Дону, 2009. С. 85–98.

Каменецкий И.С. История изучения меотов. М., 2011

Каминский В.Н., Берлизов Н.Е. Исследование курганов в Закубанье // АО 1986 г. М., 1988. С. 127

Кантемирова Э.Ф. История изучения средневековой археологии Южного Урала: конец XIX – 90-е гг. XX в. Автореф. дисс...к.и.н. Уфа, 2000

Кирей Н.И., Бондарь Н.И. Краеведческая деятельность общества любителей изучения Кубанской области (ОЛИКО) в 1897-1932гг. // Проблемы аграрного развития Северного Кавказа в XIX–XXв. Краснодар, 1987

Китова Л.Ю. Концепции и направления археологических исследований в Сибири конца XIX – середины XX вв. Автореф. дисс... д.и.н. Кемерово, 2011

Клейн Л.С. Феномен советской археологии. СПб., 1993 – 128 с.

Клейн Л.С. История археологической мысли. Курс лекций. Ч. 1-2. СПб., 2005

Клейн Л.С. История российской археологии: учения, школы и личности. Т.2 Археологи советской эпохи. СПб., 2014 – 640 с.

Клемешов А.С. Юлия Семеновна Крушкол: in memoriam// Наследие архаической Синдики. М, 2010

Клочков М.В. Факультет общественных наук КГУ // Известия ОЛИКО. Вып. 7. Краснодар, 1922

Клочков М.В. Краткий обзор деятельности литературно-исторического и этнологического общества// Сборник статей по экономике и культуре. Вып. 1. (Труды СКАНИИ № 26). Краснодар, 1927

Кобылина М.М. Терракоты Фанагории местного производства// ВДИ. № 2. 1949

Кобылина М.М. Раскопки Фанагории // КСИИМК. XXXIII. 1950. С. 89-95

Кобылина М.М. Раскопки «Восточного» некрополя Фанагории // МИА. № 19. 1951

Кобылина М.М. Раскопки «Южного» некрополя Фанагории в 1947г. // МИА. № 19. 1951

Кобылина М.М. Фанагория // МИА. Вып. 57. М., 1956

Кобылина М.М. Фанагорийский склеп (по материалу экспедиции 1955г.) // КСИИМК. Вып. 70. 1957. С. 143-146

Кобылина М.М. Исследования Фанагории в 1959-1960 и 1962гг. // СА. № 4. 1963

Кобылина М.М. Керамическое производство в Фанагории в IVв. // СА. № 3. 1966

Кобылина М.М. Терракотовые статуэтки Пантикапея и Фанагории. М., 1976. – 182 с.

Кобылина М.М. Фанагория. М., 1989 – 127 с.

Ковалевская В.Б. Поясные наборы Евразии IV-IX вв. Пряжки // САИ. Вып. Е1-2. М., 1979. – 112 с.

Ковалевская В.Б. Западное предкавказье // Степи Евразии в эпоху средневековья. Археология СССР. М., 1981. С. 90-93

Ковалевская В.Б. Северный Кавказ в X-XIII вв. // Степи Евразии в эпоху средневековья. Археология СССР. М., 1981

Ковалевская В.Б. Кавказ и аланы: Века и народы. М., 1984. – 193 с.

Козенкова В.И. Комплексы сарматского времени из станицы Ново-Титаровская (Краснодарский край) // Северный Кавказ в древности и в средние века. М., 1980. С. 72-91.

Козенкова В.И. О границах западного варианта кобанской культуры // СА. № 3. 1981. С.41

Козловский И.П. Тмуторокань и Таматарха — Матарха — Тамань // Известия Таврического общества истории, археологии и этнографии. Т. 2. Симферополь, 1928. С. 58-72

Колесникова М.Е. Ставропольская этнолого-археологическая комиссия. Страницы истории и основные направления культуроохранительной деятельности в 1921-1933 годах // Материалы по изучению историко-культурного наследия северного Кавказа. Вып. II. М., 2001. С. 208-220

Коневская Т.И. Памяти Бориса Владимировича Лунина // Сборник IV «Донские Археологические чтения». Ростов-на-Дону, 2002

Копылова В.И. Археология СССР. Аннотированный указатель библиографий на русском языке. Вып.1. М., 1965

Кореневский С.Н. Рецензия на: Археология. Эпоха бронзы Кавказа и Средней Азии: Ранняя и средняя бронза Кавказа. М., 1994 // РА. № 2. 1996

Кореневский С.Н. Современные проблемы изучения майкопской культуры // Археология Кавказа и Ближнего Востока: Сборник к 80-летию чл.-корр. РАН, проф. Р.М. Мунчаева. М., 2008. С. 71-122

Коробков И.И. Разведочные работы в Хостинских пещерах в 1961г. (Черноморское побережье Кавказа) // КСИА. Вып. 92. 1963

Коровина А.К. К вопросу об изучении Семибратних курганов // СА. № 2. 1957

Коровина А.К. Раскопки некрополя Фанагории в 1964г. // КСИА. Вып. 109. 1967

Коровина А.К. История исследования Таманского городища // Археология и искусство Боспора. Сообщения ГМИИ им. А.С. Пушкина. Вып. 10. 1992

Коровина А.К. Гермонасса. Античный город на Таманском полуострове. М., 2002. – 146 с.

Корпус боспорских надписей /Отв. ред. В.В. Струве. М., Л., 1965

Корсакова Н.А. Кубанский войсковой музей // Кубанский сборник. № 2. 2007

Костиников В.Н. 80 лет краеведческому музею г. Сочи // Сочинский краевед. Вып. 9. 2000

Крайнов Д.А. К столетию со дня рождения В.А. Городцова // СА. № 1. 1960

Кругликова И.Т. К вопросу о негреческом населении Фанагории (По материалам местной керамики) // ВДИ. № 1. 1950. С.101-112

Кругликова И.Т. Исследование сельских поселений Боспора // ВДИ. № 2. 1963

Кругликова И.Т. Города Боспора в III в. н.э.// Античный город. Сборник. М, 1963

Кругликова И.Т. Боспор III – IV вв. н.э. в свете новых археологических исследований // КСИА. Вып. 103. 1965. С. 3-10

Кругликова И.Т. Роль земледелия в античных государствах Северного Причерноморья в ранний период их существования // КСИА. Вып. 109. 1967. С. 3-8

Кругликова И.Т. Синдская гавань. Горгиппия. Анапа. М., 1975

- Кругликова И.Т. История исследования Горгииппии и ее некрополя // Горгииппия (материалы Анапской археологической экспедиции). I. Краснодар, 1980
- Кругликова И.Т. Раскопки некрополя в районе Астраханской улицы в 1954-1964 гг. // Горгииппия. II. Краснодар, 1982
- Кругликова И.Т., Цветаева Г.А. Раскопки в Анапе // КСИА. Вып. 95. 1963
- Крупнов Е.И. Древняя история Северного Кавказа. М., 1960
- Крушкол Ю.С. Археологические работы на Кубани и Черноморье // Наука и техника. № 38. 1930
- Крушкол Ю.С. Раскопки древнего Патрэя // ВДИ. № 2. 1950. С. 231-233
- Крушкол Ю.С. Монеты Фанагорийского городища раскопок 1937 и 1939гг. Государственного исторического музея // СА. Вып. XV. 1951
- Крушкол Ю.С. Археологические исследования древней Синдики (Анапский район) экспедициями Московского областного пединститута им Н.К. Крупской // Ученые записки МОПИ. Т. СХV. Вып. 4. 1963. С. 83-85
- Крушкол Ю.С. Древняя Синдика. М., 1971 – 252 с.
- Крым, Северо-Восточное Причерноморье и Закавказье в эпоху средневековья IV-XIII века / Археология. М., 2003
- Крюков А.Х. Геленджикскому историко-краеведческому музею – 95 лет // Краеведческие записки. Геленджик, 2004
- Кубланов М.М. К истории азиатского Боспора (Новые археологические материалы с полуострова Фонтан) // СА. Вып. XXIX-XXX. 1959
- Кузнецов В.А. Очерки истории алан. Орджоникидзе, 1984. – 302 с.
- Кузнецов В.Д. Фанагория: история исследований и новые находки // РА. № 1. 2007
- Кузнецов В.Д. Фанагория. По материалам Таманской экспедиции ИА РАН. М., 2008
- Кузнецов В.Д. Фанагория // Кубанский сборник. Вып. II (23). 2007
- Кузнецов И.В. «Разделенные рекой» (к истории этнографического кавказоведения на Северо-Западном Кавказе) // Древняя и средневековая культура адыгов. Материалы всероссийской научной конференции. Нальчик, 2013

Кузьминых С.В., Белозерова И.В. Лекционный курс В.А. Городцова «История археологии»: несвоевременный опыт // Очерки истории отечественной археологии. Вып. IV. М., 2015. С. 147–168

Кузьминых С.В., Чижевский А.А. In memoriam: светлой памяти ушедших друзей и коллег // Археология Евразийских степей. Эпоха бронзы и ранний железный век. № 3. 2017

Куликова О.П. Исследование меотского могильника у хутора им. Ленина // АО 1980 года. М., 1981. С. 107

Куликова О.П. Археологические исследования в Краснодарском крае в связи с народнохозяйственным строительством // Археологические исследования в зонах мелиорации: итоги и перспективы их интенсификации. Л., 1985

Лавров Л.И. О происхождении народов Северо-Западного Кавказа // Сборник статей по истории Кабарды. Вып. 3. Нальчик, 1954

Лавров Л.И. Адыги в раннее средневековье // Сборник статей по истории Кабарды. Вып. 4. Нальчик, 1955. С. 19-64

Лавров Л.И. Поездки в Черноморскую Шапсугию летом 1930 г. // СЭ. № 4-5. 1956

Лавров Л.И. Дольмены Северо-Западного Кавказа. Труды АбхИЯЛИ. Т. XXXI, Сухуми, 1960

Лавров Л.И. Дольмены Северо-Западного Кавказа// Труды Абхазского института языка, литературы и истории им Д.И. Гулиа. Т. XXXI. Сухуми, 1960

Лавров Л.И. Эпиграфические памятники северного Кавказа на арабском, персидском и турецком языках. Ч. 1. Надписи X–XVII вв. М., 1966 – 300 с.

Лавров Л.И. Историко–этнографические очерки Кавказа. Л., 1978. С. 38–39

Лавров Л.И. Этнография Кавказа (по полевым материалам 1924-1978 гг.). Л, 1982

Латышев В.В. Известия древних писателей греческих и латинских о Скифии и Кавказе. Т. 1. Греческие писатели. Вып. 1-3. СПб., 1893-1900

Лебедев Г.С. История отечественной археологии. 1700 – 1917. СПб, 1992 – 464 с.

Лебедев Г.С. Опыт периодизации истории отечественной археологии // Проблемы истории отечественной археологии. Тез. докл. конф. 11-13 декабря 1990г. СПб, 1993

Левашова В.П. Белореченские курганы // Труды ГИМ. Вып. XXII. 1953

Лесков А.М., Беглова Е.А., Ксенофонтова И.В., Эрлих В.Р. Меоты Закубанья в середине VI-начале III в. до н.э.: Некрополи у аула Уляп. Погребальные комплексы. М., 2005

Лесков А.М., Беглова Е.А. Ксенофонтова И.В., Эрлих В.Р. Меоты Закубанья IV– III в. до н.э.: Некрополи у аула Уляп. Святилища и ритуальные комплексы. М., 2013. – 184 с.

Лещенко А.Ф. О времени сооружения мегалитических памятников Северо-Западного Кавказа // Известия ОЛИКО. Вып. IX. Краснодар, 1925

Лещенко А.Ф. Два года работы этнологической секции ЛИЭТО // Сборник статей по экономике и культуре. Вып. 1. (Труды СКАНИИ № 26). Краснодар, 1927

Лещенко А.Ф. Матеріали до орнаментики дольменів на північно-західному Кавказі // Антропологія. Том IV. Киев, 1931

Лимберис Н.Ю., Марченко И.И. Погребения с гераклейскими амфорами из раскопок Старокорсунского городища № 2 // *Stratum plus*. СПб., – Кишинев, 1998

Лимберис Н.Ю., Марченко И.И. Римские и провинциально-римские бронзовые фибулы из Прикубанья // МИАК. Вып.4. Краснодар, 2004

Лимберис Н.Ю., Марченко И.И. Хронология керамических комплексов с античными импортами из раскопок меотских могильников правобережья Кубани // МИАК. Вып. 5. 2005. С. 219–234

Лимберис Н.Ю., Марченко И.И. Раннесредневековые погребения из могильника Старокорсунского городища № 2 // Гунны, готы и сарматы между Волгой и Дунаем. СПб., 2009. С. 127–142

Лимберис Н.Ю., Марченко И.И. Погребения эпохи Великого переселения народов и раннего средневековья из курганов степного прикубанья // *Stratum plus*. Кишинев, 2011. С. 411–435

Лимберис Н.Ю., Марченко И.И. Меотские древности VI-V вв. до н.э. (по материалам грунтовых могильников правобережья Кубани). Краснодар, 2012 – 316 с.

Лимберис Н.Ю., Марченко И.И. Мечи и кинжалы из раннемеотских погребений правобережья Кубани // Археологический сборник: материалы и исследования по археологии Евразии, посвящается памяти М. Б. Щукина. АСГЭ. Вып. 39. СПб, 2013. С. 119–125

Лимберис Н.Ю., Марченко И.И. Археология на кафедре археологии, этнологии, древней и средневековой истории // Археология и этнография Понтийско-Кавказского региона. Вып. 3. Краснодар, 2015. С. 57–80

Лимберис Н.Ю., Марченко И.И. Археология в Кубанском государственном университете // Университетская археология: прошлое и настоящее. Материалы Международной научной конференции, посвященной 80-летию первой в России кафедры археологии. Отв. ред. И.Л. Тихонов. СПб., 2017. С. 121-127

Лисицына Н.К. Полевые археологические исследования Института археологии АН СССР в 1959г. // СА. № 2. 1960

Ловпаче Н.Г. Художественная керамика средневековой Адыгеи. Майкоп, 1985. – 234 с.

Ложкин М.Н. Обзор раннесредневековых христианских памятников Северо-Западного Кавказа // Сборник докладов IV Международного симпозиума по грузинскому искусству. Т. 2. Тбилиси, 1989. С. 402-412

Лукьяшко С.И. Елизаветовское городище и могильник в работах В.П. Шилова // Вестник ВолГУ. Серия 4. История. Регионоведение. Международные отношения. Т. 23. № 3. 2018. С. 14

Лунин Б.В. Дольмены Черноморья (результаты археологической экспедиции по Черноморскому побережью 15-25 июня 1923г.) // Материалы по археологии Юго-Востока России. Кн. 1. Вып. 1. Ростов-на-Дону, 1924.

Лунин Б.В. Несколько слов о дольменах Черноморского побережья // Юго-Восток. № 4. Ростов-на-Дону, 1924. С. 222

Лунин Б.В. К вопросу о задачах русской археологии на Северном Кавказе. 1. Доисторическая (первобытная) археология // Материалы по археологии Юго-Востока России. Ростов-на-Дону, 1926

Лунин Б.В. Северо-Кавказское краевое общество археологии, истории и этнографии // Северо-Кавказский край. № 12. Ростов-на-Дону, 1926

Лунин Б.В. Новые пути Северо-Кавказского краеведения// Северо-Кавказский край. № 5. 1926

Лунин Б.В. Археологические раскопки и разведки на Северном Кавказе в 1926 году // Бюллетень Северо-Кавказского бюро краеведения. № 1-6. Ростов-на-Дону, 1927

Лунин Б.В. Археологические раскопки и разведки на Северном Кавказе в 1927 году // Краеведение на Северном Кавказе. № 1-2. Ростов-на-Дону, 1928

Лунин Б.В. Курганы рассказывают // Советский Северный Кавказ. № 8. 1930;

Лунин Б.В. В поисках древнего Тмутараканя // На подъеме. № 3/4. Ростов-на-Дону, 1935. С. 154

Лунин Б.В. Археологические находки 1935-1936гг. в окрестностях станиц Тульской и Даховской близ Майкопа // ВДИ. № 3. 1939. С. 210

Любин В.П. Исследование Малой Воронцовской и Навалишенской пещер // АО за 1965 г. М, 1966. С.178

Любин В.П. Разведки палеолита в горном Причерноморье// АО 1966 года. М, 1967. С. 64

Любин В.П. Первобытный человек в горах Большого Кавказа// КСИА. Вып. 131. 1972. С. 25-30

Любин В.П., Бурчак-Абрамович Н.И., Клапчук М.Н. Кепшинская пещера и вопросы палеогеографии плейстоцена Сочинского Причерноморья // КСИА. Вып. 126. 1971

Любин В.П., Аутлев П.У., Александрова М.В., Амирханов Х.А., Борзияк И.А. Исследования палеолита Прикубанья // АО 1975 года. М., 1976

Любин В.П. Мустьерские культуры Кавказа. Л., 1977

Любин В.П. Палеолит Кавказа // Палеолит мира. Т. 3. Л., 1989. С. 9–142

Ляпушкин И.И. Славяно-русские поселения IX – XII вв. на Дону и Тамани по археологическим данным // КСИИМК. VI. 1940. С. 89-92

Ляпушкин И.И. Славяно–русские поселения на Дону и Тамани по археологическим памятникам // МИА. № 62. 1941

Мавродин В.В. Славяно-русское население нижнего Дона и Северного Кавказа в X-XIV вв. // Ученые записки Ленинградского пединститута им. Герцена. Т.11. 1938

Магнус О.А. Библиографический указатель литературы по археологии, вышедшей за 1918-1928гг. // Известия ГАИМК. Т. VIII. Вып. 4-7. 1931

Малахов С.Н., Малахова А.С. Краевед М.Н. Ложкин и его вклад в изучение историко-культурного наследия Кубани. Армавир, 2016. – 284 с.

Мальшев А.А., Шишлов А.В. Новороссийский исторический музей-заповедник // Античное наследие Кубани. Т. III. М., 2010

Мальшев А.А., Новичихин А.М., Жеребятьев Д.И., Королева С.В., Моор В.В. Античная Горгиппия: история, исследования и исследователи. М., 2018. – 84 с.

Манцевич А.П. О золотой пластине из кургана Карагодеуашх (к толкованию сюжета) // СГЭ. Вып. 23. 1962. С. 41-43

Манцевич А.П. Украшение щита из станицы Костромской // Эрмитаж за 200 лет (1764-1964). История и состав коллекций, работа музея. Кат. № 4. М-Л, 1966

Манцевич А.П. Остатки бронзового щита из IV Семибратнего кургана // СГЭ. Вып. 32. 1971. С. 64-66

Марковин В.И. О происхождении северокавказской культуры // СА. № 1. 1959

Марковин В.И. Культура племен Северного Кавказа в эпоху бронзы. М, 1960

Марковин В.И. Дегуакско-Даховское поселение дольменной культуры в Майкопском районе // Сборник трудов по археологии Адыгеи. Майкоп, 1977. С. 3-67

Марковин В.И. Дольмены Западного Кавказа. М., 1978 – 328 с.

Марковин В.И. Дольмены Западного Кавказа // Эпоха бронзы Кавказа и Средней Азии. Ранняя и средняя бронза / Археология СССР. М., 1994. С. 226-253

Марковин В.И. Дольменные памятники Прикубанья и Причерноморья. М, 1997

Марковин В.И., Мунчаев Р.М. О двух типах каменных орудий Северного Кавказа // КСИА. Вып. 84. 1961

Марченко И.Д. Раскопки восточного некрополя Фанагории в 1950-1951гг. // МИА. № 57. 1956

Марченко И.И. Впускные сарматские погребения правобережья Кубани (Калининская курганная группа) // Археолого-этнографические исследования Северного Кавказа. Краснодар, 1984. С. 37-71

Марченко И.И. Сарматы степей правобережья Нижней Кубани во второй половине IV в. до н.э. – III в. н.э. по материалам курганных погребений. Автореф. . . дисс. канд. ист. наук. Л., 1988 – 17 с.

Марченко И.И. Сираки Кубани (по материалам курганных погребений Нижней Кубани). Краснодар, 1996 – 338 с.

Марченко И.И., Засецкая И.П. Классификация стеклянных канфаров позднеэллинистического и раннеримского времени // Археологический сборник. Вып. 32. СПб., 1995. С.90–104

Массон В.М. Развитие теоретических основ советской археологии // Теоретические основы советской археологии. Л., 1969. С. 23-27

Массон В.М. У истоков теоретической мысли советской археологии // КСИА. Вып. 163. 1980. С. 18-26

Массон В.М. Исследования на новостройках – новая функция советской археологической науки // Археологические исследования в зонах мелиорации: итоги и перспективы их интенсификации. Л., 1985

Материалы к Всесоюзному Археологическому совещанию ИИМК АН СССР им. Н.Я. Марра. Под ред. В.П. Потемкина. М., 1945

Матющенко В.И. 300 лет сибирской археологии. В 2-х тт. Омск, 2001

Мерперт Н.Я. Фанагорийские черепицы из раскопок 1938г. // МИА. № 19. 1951

Милановский Е.Е., Хайн В.Е. Геологическое строение Кавказа. М., 1963

Миллер А.А. Разведки на Черноморском побережье Кавказа // ИАК, Вып. 33, СПб., 1909

Миллер А.А. Краткий отчет о работах Северо-Кавказской экспедиции Государственной Академии истории материальной культуры в 1924 и 1925гг. // Сообщения ГАИМК. Вып.1. 1929. С. 86-92

Миллер А.А. Таманская Экспедиция ГАИМК // Сообщения ГАИМК. № 1. 1931

Миллер А.А. Археологические разведки // Известия ГАИМК. Вып. 83. 1934

Миллер А.А., Иессен А.А. Таманская экспедиция 1931г. // Сообщения ГАИМК. № 11-12. 1932

- Миллер А.А. Работы Северо-кавказской экспедиции ГАИМК в 1932г. // Проблемы истории материальной культуры. №1/2. 1933. С. 47-51
- Миллер М.А. Археология в СССР. Мюнхен, 1954 – 161 с.
- Миханкова В.А. Научная сессия ИИМК АН СССР и Государственного Эрмитажа, посвященная археологии Закавказья // КСИИМК. Вып. XXIV. 1949. С. 16–17
- Монгайт А.Л. Археология в СССР. М., 1955 – 436 с.
- Монгайт А.Л. Некоторые средневековые археологические памятники Северо-Западного Кавказа // СА. XXIII, 1955
- Молодин В.И. Человек, наука и Формозов // РА. № 3. 2006. С. 173–176
- Монахов С.Ю. К юбилею Ивана Ивановича Марченко // Античный мир и археология. Вып. 17. 2015. С. XIV-XXVIII
- Мошинская В.И. О государстве синдов // ВДИ. № 3. 1946
- Мунчаев Р.М. Кавказ на заре бронзового века. М., 1975
- Мунчаев Р.М. Майкопская культура // Эпоха бронзы Кавказа и Средней Азии: ранняя и средняя бронза Кавказа. М., 1994. С. 158-225
- Насонов А.Н. Тмутаракань в истории Восточной Европы X века // Исторические записки АН СССР. Т.6. 1940. С. 79-99
- Недоля И.К. Орудия земледелия эпохи неолита из района Адлера // КСИИМК. № 67. 1957
- Нестеренко Н.Д. Клады Горгиппии // КСИА. 1981. Вып. 168
- Нехаев А.А. Раскопки курганов в Кореновском и Динском районах Краснодарского края // АО за 1977 г. М, 1978
- Нехаев А.А. Домайкопская культура Северного Кавказа // АВ. № 1. 1992
- Нечаева Л.Г. Об этнической принадлежности подбойных и катакомбных погребений сарматского времени в Нижнем Поволжье и на Северном Кавказе // Исследования по археологии СССР. Л., 1961. С. 151-159
- Николаева Н.А. Выделение Кубано-Терской культуры ранне-среднебронзового века на Северном Кавказе // Проблемы археологии Северной Осетии. Орджоникидзе, 1980. С. 97-119
- Николаева Н.А. Периодизация кубано-терской культуры. Исторические судьбы КТК в катакомбную эпоху // Катакомбные культуры Северного Кавказа. Орджоникидзе, 1981. С. 77-100

Николаева Н.А. Основные тенденции в сложении концепции среднебронзового века Северного Кавказа и Предкавказья в 50-70-ые годы XX в. // Кочевники Азово-Каспийского междуморья (межвузовский сборник статей). Орджоникидзе, 1983. С. 24-43

Николаева Э.Я. Боспор после гуннского нашествия. Автореф...дисс. канд. ист. наук. М., 1985

Новичихин А.М. Андрей Иванович Салов (1913-1984) исследователь анапских древностей // Горгиппийский сборник. Анапа, 2000

Новичихин А.М. Рецензия на: Бондаренко М.Е. Синды. Этнографическая характеристика древних племен Азиатского Боспора. М., 2012. – 152 с. // МАИАСК. Вып. 7. 2015. С. 339

ОАК за 1878-1879гг., СПб., 1881

Обыденнова Г.Т. История развития археологических исследований в Урало-Поволжье (XVIII – конец XX вв.). Автореф. дисс.. д.и.н. Ижевск, 2002

Онайко Н.А. Краснофигурный фрагмент из Фанагории // КСИИМК. Вып. 58. 1955. С. 122-126

Онайко Н.А. О раскопках Раевского городища// КСИА. Вып. 103. 1965. С. 125-130

Онайко Н.А. Архаический Торик. Античный город на северо–востоке Понта. М., 1980. – 176 с.

Орешников А.В. Каталог собрания древностей гр. А.С. Уварова. Вып. 7. Монеты Воспорского царства и древнегреческих городов, находившихся в пределах нынешней России. М., 1887

Остроумов А.Г. Археологическая станция и музей Таманского полуострова // Краеведение на Кавказе. № 1. 1924

От Отдела полевых исследований // СА. № 1. 1977. С. 325

Очерки истории Адыгеи. Т. 1. Майкоп, 1957

Очерки истории отечественной археологии. Вып. II. М., 1998 – 232 с.

Очерки истории отечественной археологии. М., 2002 – 196 с.

Очерки истории отечественной археологии. М., 2015 – 266 с.

Очерки истории русской и советской археологии. М., 1991 – 164 с.

Палеолит СССР / Археология СССР. М, 1984

Памяти Владимира Николаевича Каминского // Древности Кубани и Черноморья. *Studia Pontocavcasica I*. Краснодар, 1993. С. 3-4

Паничкина М.З. Обзор археологических находок по газетным сообщениям в 1934-1935 гг. // СА. Вып. III. 1937

Паничкина М.З. Исследования по палеолиту Причерноморья в 1936 г. // СА. Вып. V. 1940

Паничкина М.З., Векилова Е.А. Исследование Ахштырской пещеры в 1961 г. // КСИА. Вып. 92. 1962

Паромов Я.М. Очерк истории археолого-топографического исследования Таманского полуострова // Боспорский сборник. Вып. 1. М, 1992

Паромов Я.М. Археологическая карта Таманского полуострова. Ч. I-II. М., 1992 (Деп. в ИНИОН РАН № 47103)

Паромов Я.М. Археолого-топографический план Фанагории // Боспорский сборник. Вып. 2. М, 1993

Пархоменко А.В. Вопрос о времени существования и месте нахождения Тмутаракани: Тез. докл. // Бюллетень № 4 Конференции археологов СССР в Керчи. 1926. С. 4

Петренко В.Г. Скифы на Северном Кавказе // Степи европейской части СССР в скифо-сарматское время / Археология СССР. М., 1989. С. 220-223

Платонова Н.И. Российская Академия истории материальной культуры. Этапы становления // СА. № 4. 1989. С. 5-16

Платонова Н.И. Казак А.А. Миллер – археолог и этнограф // Казачий Петербург: I Региональная научно-практическая конференция. СПб, 1995. С. 24-26

Платонова Н.И. Николай Яковлевич Марр – археолог и организатор археологической науки // Археологические вести. № 5. 1998

Платонова Н.И. Российская академия истории материальной культуры. Этапы становления (1918-1919) // СА. № 4. 1989

Платонова Н.И. Научные школы и направления в российской археологии 1880-1930-х гг. // Современные проблемы археологии России. Т.2. – Материалы Всероссийского археологического съезда (23-30 ноября 2006 г., г. Новосибирск. Новосибирск, 2006. С. 441-443.

Платонова Н.И. Палеоэтнологическая школа в археологии и Ф.К. Волков // Вестник Томского университета. № 315. 2008

Платонова Н.И. История археологической мысли в России (вторая половина XIX – первая треть XX века. СПб., 2010 – 316 с.

Платонова Н.И. Революционный подъем и начало системной перестройки археологической науки: приобретения и потери // 1917 год: российская археология на переломе эпох. Материалы международной научной конференции / Отв. ред. И.А. Сорокина. ИА РАН. М., 2017

Плетнева С.А. Средневековая керамика Таманского городища // Керамика и стекло древней Тмутаракани. М., 1963

Плетнева С.А. Половецкие каменные изваяния // САИ. Вып. Е4–2. 1974

Плетнева С.А. Хазары. М., 1976. – 96 с.

Покровский М.В. Пашковский могильник на Кубани // Наука и техника. 1930. № 35

Покровский М.В. Археологические памятники Кубани // Наука и техника. 1930. № 36

Покровский М.В. Елизаветинское городище на Кубани // Наука и техника. № 59. 1933

Покровский М.В. Могильник ст. Пашковской // Проблемы истории докапиталистических обществ, № 5-6. Изд. ГАИМК. М., 1935

Покровский М.В. Музей Краснодарской школы № 8 // Советское краеведение в Азово-Черноморском крае. № 3. Ростов-на-Дону, 1935

Покровский М.В. Пашковский могильник № 1 // СА. № 1. 1936

Покровский М.В. Грифон Лысой Горы // СА. № 4. 1937. С. 305 – 307

Покровский М.В. Городища и могильники Среднего Прикубанья // Труды Краснодарского педагогического института. Т. VI. Вып. 1. Краснодар, 1937

Покровский М.В., Анфимов Н.В. Карта древних поселений и могильников Прикубанья с IV в. до н.э. по III в. н.э. // СА. № 4. 1937. С. 265-275

Покровский М.В. Отчет о раскопках Усть-Лабинского могильника № 2, произведенных в 1936 году (Река Кубань) // Археологические исследования в РСФСР 1934-1935 гг. М., 1941

Покровский М.В. Новый сасанидский сосуд из Краснодара // КСИИМК. Вып. XVIII. 1947

Помяловский И.В. Сборник греческих и латинских надписей Кавказа. СПб., 1881

Праслов Н.Д., Муратов В.М. О стратиграфии Ильской стоянки// АО в 1969г. М., 1970. С. 84

Прошлое Кубани. Из наследия Н.В. Анфимова / Составители Е.А. Хачатурова, А.В. Пьянков. Краснодар, 2010. – 384 с.

Пряхин А.Д. История советской археологии (1917 – середина 30-х гг.). Воронеж, 1986 – 286 с.

Пряхин А.Д. Археологическое изучение черноземного центра Российской Федерации: этапы региональной археологии // России черноземный край. Воронеж, 2000. С. 98-114

Пьянков А.В., Анфимов И.Н. О поздней группе погребений могильника Елизаветинского городища № 2 (раскопки 1978 г.) // Е.И. Крупнов и развитие археологии Северного Кавказа. XXVIII Крупновские чтения. Материалы междунар. научной конференции. М., 2014

Пьянков А.В., Хачатурова Е.А. О серебряном ковше Дмитрия Круждовича из фондов Краснодарского музея-заповедника // Донская археология. № 3-4. 2002

Пятилетний план научно-исследовательской работы КПИ на 1929-30 – 1932-33 учебн. гг. // Труды Кубанского педагогического института. Т. I (IV). Краснодар, 1930

Равдоникас В.И. За марксистскую историю материальной культуры // Известия ГАИМК. Т. 7. Вып. III/IV. Л., 1930 – 94 с.

Ракитина К.А. Группа серебряных украшений из кубанских могильников XIV- XVвв. // Труды Отдела Востока Государственного Эрмитажа. Т. 3. 1940

Ратушняк Т.В. Первое краеведческое общество на Кубани (к 100-летию ОЛИКО) // Голос минувшего. № 1. 1997

Резепкин А.Д. Работы близ станицы Новосвободной // АО 1980 года. М., 1981. С. 115

Резепкин А.Д. О распространении дольменов Западного Кавказа // КСИИМК. Вып. 169. 1982

- Резепкин А.Д. Работы Майкопского отряда // АО 1984 года. М., 1986. С.107
- Резепкин А.Д. К интерпретации росписи из гробницы майкопской культуры близ станицы Новосвободная // КСИА. Вып. 192. 1987. С. 26–33
- Резепкин А.Д. Типология мегалитических гробниц Северного Кавказа // Древности Кубани: материалы семинара. Краснодар, 1987. С. 24-26
- Резепкин А.Д. Типология мегалитических гробниц Западного Кавказа // Вопросы археологии Адыгеи. Майкоп, 1988
- Резепкин А.Д. Северный Кавказ в раннем бронзовом веке // Кавказ как связующее звено между Восточной Европой и Передним Востоком: диалог культур, культура диалога (к 140-летию А.А. Миллера): материалы международной научной конференции и Гумбольдт-лектория . СПб., 2015. С. 102-107
- Ростовцев М.И. Античная декоративная живопись на юге России. Т. I. Описание и исследование памятников. СПб., 1914. – VIII + 537 с.
- Ростовцев М.И. Эллинизм и иранство на юге России. Общий очерк. Пг., 1918. – VIII + 190 с.
- Ростовцев М.И. Скифия и Боспор. Критическое обозрение памятников литературных и археологических. Л., 1925
- Ростовцев М.И. Классические и скифские древности северного побережья Черного моря // ПАВ. № 5. 1993. С. 25–38
- Рунич А.П. Дольмен у с. Лазаревского Краснодарского края // СА. № 4. 1969. С.261
- Рысин М.Б. Майкопская общность и генезис культуры строителей дольменов // Майкопский феномен в древней истории Кавказа и Восточной Европы. Л., 1991
- Рысин М.Б. Керамика из поселения строителей дольменов в Майкопском районе // Вопросы археологии Адыгеи. Майкоп, 1992. С. 215-223
- Савинов Д.Г. О «юбилейных» книгах А.А. Формозова // РА, № 3. 2006. С. 169–173
- Сазонов А.А. Могильник первых веков нашей эры близ хутора Городского // ВАА. 1992
- Сазонов А.А. Памяти П.А. Дитлера (03.09.1917 – 08.03.1995 гг.) // Археологические открытия на Кубани в 2005–2006 гг. Краснодар, 2007. С. 7–11

Салов А.И. Материалы для археологической карты Анапского района // КСИА. Вып. 159. 1979. С. 98-102

Сафронов В.А. Хронология памятников II тыс. до н.э. Юго-Восточной Европы. Автореф... дисс. канд. ист. наук. М., 1970

Сафронов В.А. Классификация и датировка памятников бронзового века Северного Кавказа // Вопросы охраны, классификации и использования археологических памятников: сообщения. Вып. VII. М., 1974. С. 23-173

Сафронов В.А. Хронологическая схема бронзового века предгорной полосы центральной и западной части Северного Кавказа // IX Крупновские чтения по археологии Северного Кавказа. Элиста, 1979. С. 10-12

Сафронов В.А. Хронология бронзового века степных районов бассейна Кубани // X Крупновские чтения по археологии Северного Кавказа. М., 1980. С. 6-9

Сафронов В.А. Происхождение и хронология майкопской культуры по археологическим и историческим данным // Хронология бронзового века Северного Кавказа. Орджоникидзе, 1982. С. 63-105

Сафронов В.А. Проблема культурного единства Степи и Предгорий в концепции бронзового века Северного Кавказа в дореволюционной и довоенной литературе // Кочевники Азово-Каспийского междуморья (межвузовский сборник статей). Орджоникидзе, 1983. С. 8-24

Сафронов В.А. Проблемы индоевропейской прародины. Орджоникидзе, 1983. – 96 с.

Сафронов В.А. Индоевропейские прародины. Горький, 1989. – 389 с.

Сафронов В.А., Николаева Н.А. Происхождение дольменной культуры Северо-Западного Кавказа // Сообщения научно-методического совета по охране памятников культуры Министерства культуры СССР. Вып. VII. М., 1974

Сафронов В.А., Николаева Н.А. Исследование курганов в зоне Понуро-Калининской рисовой системы в Краснодарском крае // АО 1978 года. М., 1979

Сафронов В.А., Николаева Н.А. Проблема появления колесного транспорта в Европе. Древнейшие повозки Восточной Европы. Выделение кубано-днепровской культуры – культуры древнейших кочевников Восточной Европы // Кочевники Азово-Каспийского междуморья. Орджоникидзе, 1983. С. 43-83

Саханев В.С. Раскопки на Северном Кавказе в 1911-1912 гг. Пг., 1914

Семенов-Зуссер С.А. Рец. на кн.: Н.А. Захаров. Главнейшие моменты в истории Боспора // Сообщения ГАИМК. № 11-12. 1931

Сергей Николаевич Замятнин (некролог) // СА. № 2. 1959. С. 144

Сизов В.И. Восточное побережье Черного моря, археологические экскурсии// МАК. Вып. II. М., 1889

Симоненко А.В. Сарматские мечи и кинжалы на территории Северного Причерноморья // Вооружение скифов и сарматов. Киев, 1984. С. 129-147

Скрипкин А.С. Азиатская Сарматия: проблемы хронологии и ее исторический аспект. Саратов, 1990. – 300с.

Смирнов А.П. К вопросу о формировании кабардинского народа по археологическим данным. Ученые записки Кабардинского НИИ. Т. IV. Нальчик, 1948

Смирнов К.Ф. Пашковский могильник № 3 // КСИИМК. Вып. XXVI. 1949

Смирнов К.Ф. О некоторых итогах исследования могильников меотской и сарматской культуры Прикубанья и Дагестана // КСИИМК. XXXVII. 1951

Смирнов К.Ф. Основные пути развития меото-сарматской культуры среднего Прикубанья // КСИИМК. XLVI. 1952. С. 3-18

Смирнов К.Ф. Итоги и очередные задачи изучения сарматских племен и их культуры // СА. Вып. XVII. 1953

Смирнов К.Ф. Вооружение савроматов // МИА. Вып. 101. 1960.

Смирнов К.Ф. Курильницы и туалетные сосудики Азиатской Сарматии // Кавказ и Восточная Европа в древности. М., 1973. С. 166-179

Смирнов К.Ф. Савромато-сарматский звериный стиль // Скифо-сибирский звериный стиль в искусстве народов Евразии. М., 1976. С. 74-89

Смирнов К.Ф. О мечях синдо-меотского типа // КСИИМК. Вып. 162. 1980. С. 38-45

Смирнов К.Ф. Пашковский могильник № 1: В 2 т. Т. 1: Раскопки Пашковского могильника № 1 в 1947-1949 гг. / Отв. ред. А.В. Мастыкова. М., СПб., 2016. – 280 с.

Современное кавказоведение. Справочник персоналий / Под ред. В.Г. Игнатов. Ростов-на-Дону, 1999. – 200 с.

Соков П.В. Раннесредневековые памятники VIII– IX вв. Средней Кубани. Автореф. дисс. канд. истор. наук. Армавир, 2004

Соколов В.В. Карта древних поселений и могильников в районе станицы Таманской // ИТУАК. № 56, Симферополь, 1919. С. 39-59

- Сокольский Н.И. Раскопки в Кечах в 1957г. // КСИА. Вып. 78. 1960
- Сокольский Н.И. Святилище Афродиты в Кечах // СА. № 4. 1964. С. 101-118
- Сокольский Н.И. Кепы // Античный город. Сборник. М., 1963
- Сокольский Н.И. Крепость на поселении Батарейка II // КСИА. Вып. 109. 1967
- Сокольский Н.И. Таманский Толос и резиденция Хрисалиска. М., 1976. – 128 с.
- Сокровища курганов Адыгеи. Каталог выставки. Под ред. А.М. Лескова. М., 1985
- Соловьёв Л.Н. Первобытные стоянки Очамчиры и Воронцовской пещеры, их стратиграфия и хронология. Автореф. дисс. канд. ист. наук. Симферополь, 1956
- Соловьёв Л.Н. Новый памятник культурных связей Кавказского Причерноморья в эпоху неолита и бронзы – стоянки Воронцовской пещеры. Труды АбхИЯ-ЛИ, т. XXIX, Сухуми, 1958
- Сорокина И.А. Полевые археологические исследования в России в 1946-2006 гг. (по архивным материалам и публикациям). Тула, 2008
- Сорокина И.А. Полевая археология Кубани в 1946-2008 гг. по данным ОПИ ИА РАН: тенденции и итоги // Пятая Кубанская археологическая конференция. Материалы конференции. Краснодар, 2009. С. 360
- Сорокина И.А. Полевая археология Кубани в 1946–2008 гг. по материалам отдела полевых исследований Института археологии РАН // Проблемы истории, филологии, культуры. № 4. 2010. С. 3–16
- Сорокина Н.П. Раскопки некрополя Гермонассы в 1956-1957 годах // КСИА. Вып. 83, 1961
- Сорокина Н.П. Раскопки некрополя Кеп в 1962-1964гг. // КСИА. Вып. 109. 1967
- Спицын А.А. Курганы скифов-пахарей // ИАК. Вып. 65. 1918
- Стеллецкий И.Я. По забытому Кавказу. М.-Л, 1931
- Степи европейской части СССР в скифо-сарматское время / Археология СССР. М., 1989
- Столяр А.Д. Поселение Мешоко и проблема двух культур кубанского энеолита // Тезисы докладов научной сессии Государственного Эрмитажа за 1963 г. Л., 1964. С. 31-32

Стрельченко М.Л. Вооружение адыгейских племен в X–XV вв. (по материалам Убинского могильника) // Наш край. Материалы по изучению Краснодарского края. Вып. 1. Краснодар, 1960. С. 140–157

Стрельченко М.Л. Материальная культура адыгейских племен Северо-Западного Кавказа в XIII-XV вв. Автореф. дис. . . канд. ист. наук. Л, 1969

Стругова М.Р. Научно-исследовательская работа КГИАМЗ в 1970-е годы // *Historia Caucasica*. Вып. 7. Краснодар, 2010

Стругова М.Р., Корсакова Н.А., Есипенко Л.М. Страницы истории // Наследие древности. Государственный историко-археологический музей-заповедник им. Е.Д. Фелицына. Краснодар, 2015

Сысоев В.М. Археологическая экскурсия по Закубанью в 1892г. // МАК, Вып. IX. М., 1904

Тешев М.К. Гробница Псыбе – памятник позднемайкопской культуры на Черноморском побережье // Новое в археологии Северного Кавказа. М., 1986. С. 52-56

Тешев М.К. Мегалитический архитектурный комплекс Псынако 1 в Туапсинском районе // Вопросы археологии Адыгеи. Майкоп, 1988

Тихонов И.Л. Организация и развитие археологического отделения ЛГУ (1917-1936) // Вестник ЛГУ. Сер. 2 (история). 16. Вып. 3. 1988

Тихонов И.Л., Платонова Н.И. Научный семинар «Проблемы истории и историографии археологической науки» // РА. № 3. 1992. С. 276 – 279.

Тихонов И.Л. Петербургская палеоэтнологическая школа (этапы формирования) // Санкт-Петербург и отечественная археология. Историографические очерки. СПб., 1995. С. 109-113

Тихонов И.Л. Археология в Санкт-Петербургском университете: Историографические очерки. СПб., 2003 – 332 с.

Тихонов И.Л. Археологические исследования Н.И. Веселовского на Кубани // Пятая Кубанская археологическая конференция. Материалы конференции. Краснодар, 2009. С. 362–365

Тихонов И.Л. «Историография или история науки?» (о современных исследованиях по истории археологии) // История археологии: личности и школы. Материалы международной научной конференции к 160-летию со дня рождения В.В. Хвойки (Киев, 5-8.10.2010). СПб, 2011. С. 41 - 54

Тихонов И.Л. История русской археологии: формирование организационной структуры и деятельность научных центров в Санкт–Петербурге (XVIII – первая четверть XX вв.) Дисс.. докт. истор. наук. СПб., 2013

Тихонов И.Л. Археология в Императорском Эрмитаже // Российский археологический ежегодник. № 4. 2014. С. 427–479

Ткачев А.Н. М.В. Покровский – археолог // Голос минувшего. Кубанский исторический журнал. № 1-4. 2011

Ткачев А.Н. Археологические исследования М.В. Покровского и их место в изучении меотской культуры Прикубанья // Первые «Анфимовские чтения» по археологии Западного Кавказа. К 70-летию исследования Убинского могильника. Материалы межрегионального круглого стола (г. Краснодар, 9 июня 2011 г.). Краснодар, 2012

Ткачев А.Н. Изучение археологических памятников Таманского полуострова в 1920-е гг. // Материалы международной конференции «Археология и история Боспора». Таврійські студії. Историчні науки. № 1 (4). Сімферополь, 2013

Ткачев А.Н. Н.А. Захаров: «забытое» имя в кубанской археологии (к 130-летию со дня рождения) // Археология и этнография Понтийско-Кавказского региона. Вып. 2. Краснодар, 2014

Ткачев А.Н. Кубанская археология в послереволюционные годы (о деятельности профессора Н.А. Захарова) // V «Анфимовские чтения» по археологии Западного Кавказа. Культурное взаимодействие народов Западного Кавказа в древности и средневековье. Материалы международной археологической конференции. (г. Краснодар, 26-28 мая 2015 г.). Краснодар, 2015

Ткачев А.Н. Археология в Кубанском педагогическом институте (1920 – 1930-е гг.) // Голос минувшего. Кубанский исторический журнал. № 3-4. 2015

Ткачев А.Н. Палеоэтнологическая школа в отечественной археологии: основные методологические подходы и особенности кубанских исследований // Археология и этнография Понтийско-Кавказского региона. Вып. 4. Краснодар, 2016

Ткачев А.Н. Археологи Кубани и Северо-Западного Кавказа (1917-1991гг.): Биобиблиографический словарь-справочник. Краснодар, 2016. – 346 с.

Толстов С.П. Введение в советское краеведение. М.- Л., 1932

Торопова Е.В. Памятники археологии Новгородской области: история изучения (XVIII – начало XX в.). Автореф. дисс. . .к.и.н. Москва, 2007

Трехбратов Б.А. Кто есть кто в кубановедении: библиографический словарь-справочник. Краснодар, 2014. – 528 с.

Трифонов В.А. О смене обрядовых групп погребений в степном Прикубанье (энеолит-средняя бронза) // Культурный прогресс в эпоху бронзы и раннего железа. Тезисы докладов Всесоюзного симпозиума, посв. 60-летию образования СССР. Ереван, 1982

Трифонов В.А. Некоторые вопросы переднеазиатских связей майкопской культуры // КСИА. Вып. 192. 1987. С. 18–26

Трифонов В.А. Степное Прикубанье в эпоху энеолита-средней бронзы (периодизация) // Древние культуры Прикубанья. Л., 1991. С. 92-166

Трубачев О.Н. Некоторые данные об индоарийском языковом субстрате Северного Кавказа // ВДИ. № 4. 1978

Тункина И.В. Русская наука о классических древностях юга России (XVIII – середина XIX в.) СПб, 2002.

Тункина И.В. История изучения // Античное наследие Кубани. Отв. ред. акад. Г.М. Бонгард-Левин, В.Д. Кузнецов. Т. I. М., 2010. С. 23-128

Тункина И.В. Современные тенденции изучения истории отечественной археологии в России и на Украине // История археологии: личности и школы. Материалы международной научной конференции к 160-летию со дня рождения В.В. Хвойки (Киев, 5-8.10.2010). СПб, 2011.

Тыдо М. Майкопская культура Северо-Западного Кавказа: попытка критического обзора ее изучения // Записки ИИМК. № 15. 2017. С. 60-78

Улитин В.В. Косские амфоры середины – второй половины IV в. до н.э. в Краснодарской группе меотских памятников (по материалам Елизаветинского могильника № 2 и Пашковского могильника № 6) // Четвертая Абхазская Международная археологическая конференция. Тезисы докладов. Сухум, 2013

Фанагория. Сборник статей. Под. ред. А.П. Смирнова // МИА. № 57. 1956

Фелицын Е.Д. Археологическая карта Кубанской области. Издание МАО. М., 1882

- Филимонов С.Б. Список краеведческих организаций Кубани в 1920-е годы // Голос минувшего. № 1. 1997. С. 19
- Формозов А.А. Нижнепалеолитические местонахождения Прикубанья (по данным разведок 1950г.) // КСИИМК. Вып. XLVI. 1952. С. 31-41
- Формозов А.А. Очерки по истории русской археологии. М., 1961 – 128 с.
- Формозов А.А. Каменный век и энеолит Прикубанья. М., 1965
- Формозов А.А. Некоторые итоги и задачи исследований в области истории археологии // СА. № 4. 1975. С. 5–13
- Формозов А.А. Начало изучения каменного века в России. М., 1983 – 128 с.
- Формозов А.А. Общее и особенное в сложении археологии как науки в России // СА. № 1. 1985.
- Формозов А.А. Страницы истории русской археологии». М., 1986 – 240 с.
- Формозов А.А. Очерки истории русской и советской археологии. М., 1991.
- Формозов А.А. О периодизации истории отечественной археологии // РА. № 4. 1994. С. 219-225.
- Формозов А.А. Русские археологи до и после революции. М., 1995 – 114 с.
- Формозов А.А. О книге Л.С. Клейна «Феномен советской археологии» и о самом феномене // РА. № 3. 1995. С. 227–229
- Формозов А.А. Рассказы об ученых. Курск, 2004 – 122 с.
- Формозов А.А. Русские археологи в период тоталитаризма: Историографические очерки. М., 2004 – 344 с.
- Формозов А.А. Человек и наука. Из записей археолога. М., 2005
- Формозов А.А. Русские археологи в период тоталитаризма: Историографические очерки. М., 2006
- Формозов А.А. Исследователи древностей Москвы и Подмосковья. М., 2007 – 240 с.
- Формозов А.А., Столяр А.Д. Неолитические и энеолитические поселения в Краснодарском крае // СА. № 2. 1960. С. 104-111
- Хазанов А.М. Очерки военного дела сарматов. М., 1971. – 171 с.
- Харко Л.П. Фрагмент фриза с изображением гигантов из станицы Таманской // СА. Вып. VII. 1941

Хачатурова Е.А. Елизаветинское городище № 1: история исследования // Древности Кубани. Краснодар, 1997.

Хачатурова Е.А., Анфимов И.Н. Дневники М.В. Покровского и Н.В. Анфимова 1927-1928 гг. (Материалы по истории археологии Кубани) // Материалы и исследования по археологии Кубани. Вып. 3. Краснодар, 2003

Хачатурова Е.А. К истории исследования Убинского могильника в контексте истории Кубани (14.04.41 – 24.06.41 гг.) // Пятая Кубанская археологическая конференция. Материалы конференции. Краснодар, 2009. С. 397-400

Хачатурова Е.А., Пьянков А.В. Слово об учителе // Прошлое Кубани. Из наследия Н.В. Анфимова. Краснодар, 2010

Хачатурова Е.А. К 100-летию со дня рождения Н.В. Анфимова (6.08.1909 – 2.07.1998) // Древности Кубани. Вып. 22. Краснодар, 2010

Хачатурова Е.А. Золото потомков Геракла. Народы Прикубанья IV в. до н.э. – III в. н.э. Каталог выставки в ГИМ. Краснодар, 2015

Худяков М.Г. Дореволюционная русская археология на службе эксплуататорских классов. Л., 1933 – 160 с.

Цветаева Г.А. Раскопки некрополя Горгиппии в 1964г. // КСИА. Вып. 109. 1967

Цветаева Г.А. Охранные раскопки в Анапе в 1965г. // КСИА. Вып. 116. 1968

Чистяков Д.А. Работы Сочинского палеолитического отряда // АО 1986 года. М., 1988. С. 145

Челябинский государственный педагогический университет. Кафедра отечественной истории и права. [Электронный ресурс]. URL:http://www.cspu.ru/o_cspu/kafedri/fakultetskie/otchestvennoy-istorii-i-prava/index.php?sphrase_id=45933 (дата обращения 11.04.2016)

Черных Е.Н. История древнейшей металлургии Восточной Европы. М., 1966. – 144 с.

Черных Е.Н. Древняя металлообработка на Юго-Западе СССР. М., 1976. – 304 с.

Черных Е.Н. Об «историографической» серии книг А.А. Формозова: Литературно-психологические ассоциации // РА. № 3. 2006. С. 177–181

Чумаченко В.К. Кубанская литературная голгофа (кубанские писатели, историки и журналисты – жертвы политических репрессий). История казачества (XV-XXI вв.). [Электронный ресурс]. URL: <http://www.cossackdom.com/cossack21/>

- Шавырина Т.Г. Раскопки некрополя Фанагории // КСИА. Вып. 174. 1983
- Шамотульский А.И. Дольмены Черноморского побережья Кавказа // Туапсе и Туапсинский район. Краснодар, 1967
- Шарафутдинова Э.С. Двуслойное поселение Красногвардейское II – памятник эпохи поздней бронзы – начала раннего железа на Кубани // Меоты – предки адыгов. Майкоп, 1989
- Шарафутдинова Э.С. Памятники конца эпохи поздней бронзы на Нижнем Дону и степном Прикубанье // СА. № 1. 1991
- Шевченко Н.Ф. Племена Восточного Приазовья на рубеже эры. Труды Приазовской археологической экспедиции. Т. 1. Ростов-на-Дону, 2013 – 150 с.
- Шелов Д.Б. Раскопки Западно-Цукурского поселения на Тамани // КСИИМК. Вып. 51. 1953
- Шелов Д.Б. Раскопки Западно-Цукурского поселения в 1952г. // КСИИМК. Вып. 58. 1955
- Шер Я.А. О состоянии археологии в России (продолжение полемики) // РА. № 1. 1999.
- Шер Я.А. О некоторых особенностях освещения новейшей истории российской археологии // РА. № 3. 2006. С. 165–169
- Шилов В.П. О расселении меотских племен // СА. Вып. XIV. 1950
- Шилов В.П. Население Прикубанья конца VII – середины IV века до н.э. по материалам городищ и грунтовых могильников. Автореф. дисс... к.и.н. М, 1951
- Шилов В.П. Новые данные об Елизаветинском городище по раскопкам 1952г. // СА. XXIII, 1955
- Шишлов А.В. Археологические памятники г. Новороссийска и история их исследования // Исторические записки (исследования и материалы). Вып. 2. Новороссийск, 1996. С. 43 – 59
- Шмидт С.О. «Золотое десятилетие» советского краеведения // Отечество: Краеведческий альманах. Вып. 1. М., 1990. С. 11-27
- Штавдакер Л.А. «Судьба сама отвела мне роль старейшего донского краеведа...» // Донской временник. Краеведческий библиотечно-библиографический журнал. [Электронный ресурс]. URL: <http://www.donvrem.dspl.ru/Files/article/m4/4/>

Штавдакер Л.А. Краеведческие учреждения и организации на Дону и в Приазовье (1920-1930-е гг.) // Донской временник. Краеведческий библиотечно-библиографический журнал. URL: <http://www.donvrem.dspl.ru/Files/article/m4/3/art>

Щавелев С.П. Судьбы исторических древностей Южной России и их место в ее провинциальной культуре XVII – XX вв. (по материалам археолого-этнографического изучения Курского края). Автореф. дисс... д.и.н. Курск, 2002

Щавелев С.П. Историки Курского края. Биографический словарь. Курск, 2009. – 468 с.

Шарафутдинова Э.С. Новые данные о памятниках эпохи поздней бронзы и начала раннего железа на Кубани // Древние культуры Прикубанья. Л., 1990

Щелинский В.Е. Широкий Мыс – позднепалеолитическое нахождение на Черноморском побережье Кавказа // КСИА. Вып. 126. 1971

Щелинский В.Е. Позднепалеолитическое нахождение в селе Нижняя Пластунка в долине р. Сочи // Палеолит и неолит. М., 1986

Щелинский В.Е. Новые находки раннепалеолитических изделий на мысе Кадош // КСИА. Вып. 189. 1987

Щелинский В.Е., Кулаков С.А. Ильская мустьерская стоянка (раскопки 1920-х – 1930-х годов). СПб., 2005

Щелинский В.Е. Палеолит Черноморского побережья Северо-Западного Кавказа (памятники открытого типа). СПб., 2007. – 189 с.

Щелинский В.Е. Ильская стоянка на Кубани. Уникальный памятник среднего палеолита на территории России // Археологические открытия 1991-2004. М., 2009

Эпоха бронзы Кавказа и Средней Азии. Ранняя и средняя бронза / Археология СССР. М., 1994

Эрлих В.Р., Кожухов С.П. Об основных этапах развития меотской культуры Закубанья // Античная цивилизация и варварский мир: Материалы III археологического семинара. Ч. 1. Новочеркасск, 1992

Limberis N., Marcenko I. Römische Import in sarmatischen und maiotischen Denkmäler des Kubangebites/ Archäologie in Eurasien. Deutsches Archäologisches Institut, Mainz, 2008

Raev B.A. The Roman import in the Lower Don Basin // BAR. Int. ser. 278. 1986. – 135 p.


СПИСОК СОКРАЩЕНИЙ

- АВ – Археологические вести
- АГПИ – Адыгейский государственный педагогический институт
- АИБ – Археология и история Боспора
- АН СССР – Академия наук СССР
- АНИИЯЛИ – Адыгейский научно-исследовательский институт языка, литературы и истории
- АО – Археологические открытия
- АСГЭ – Археологический сборник Государственного Эрмитажа
- ВАА – Вопросы археологии Адыгеи
- ВДИ – Вестник Древней истории
- ГАИМК – Государственная академия истории материальной культуры
- ГМИИ – Государственный музей изобразительных искусств им. А.С. Пушкина
- ГМИНВ – Государственный Музей искусств народов востока
- ДК – Древности Кубани
- ЗИИМК – Записки Института истории материальной культуры РАН
- ИАА – Историко-археологический альманах
- ИА – Институт археологии
- ИФЛИ – Институт философии, литературы и истории им. Н.Г. Чернышевского, г. Москва
- КГИАМЗ – Краснодарский государственный историко-археологический музей-заповедник им. Е.Д. Фелицына
- КГПИ – Краснодарский государственный педагогический институт
- КГУКИ – Краснодарский государственный университет культуры и искусств
- КЖЮР – Культурная жизнь юга России
- КСИА – Краткие сообщения Института археологии АН СССР/РАН
- КСИИМК – Краткие сообщения Института истории материальной культуры АН СССР
- КубГУ – Кубанский Государственный университет
- ЛГУ – Ленинградский государственный университет
- ЛОИА – Ленинградское отделение Института археологии АН СССР
- МГПИ – Московский государственный педагогический институт

- МИА – Материалы и исследования по археологии СССР
- МИАК – Материалы и исследования по археологии Кубани
- МОПИ – Московский областной педагогический институт
- НА – Научный архив
- НГИМЗ – Новороссийский Государственный исторический музей-заповедник
- НЭ – Нумизматика и эпиграфика
- ОЛИКО – Общество любителей изучения Кубанской области
- ПАВ – Петербургский археологический вестник
- ПКОС – Понуро-Калининская оросительная система
- РА – Российская археология
- РАИМК – Российская академия истории материальной культуры
- РАНИОН – Российская ассоциация научно-исследовательских институтов
общественных наук
- РГНФ – Российский гуманитарный научный фонд
- СА – Советская археология
- САИ – Свод археологических источников
- СГМИИ – Сообщения Государственного музея изобразительных искусств
им. А.С. Пушкина
- СГЭ – Сообщения Государственного Эрмитажа
- СГУ – Саратовский государственный университет
- СКОАИЭ – Северо-Кавказское общество археологии, истории и этнографии
- СОГУ – Северо-осетинский государственный университет
- УрГУ – Уральский государственный университет
- INQUA – International Union for Quaternary Research

Персоналии:

краткие биографические данные исследователей древностей Северо-Западного Кавказа в советский период (1920-е – 1991 гг.)

Абрамов Андрей Петрович

(29.01.1959 Москва – 9.01.2012). В 1980 г. окончил Государственный центральный институт физической культуры. С 1984 г. лаборант, м.н.с., научный сотрудник отдела классической археологии Института археологии РАН. В археологических экспедициях с 1975 г. (Крым, Тамань). С 1978 по 2009 гг. - руководитель учебной группы «Античная археология» в Московском городском дворце детского и юношеского творчества. В 2009 г. защитил кандидатскую диссертацию на тему «Амфоры VI–V вв. до н.э. в Северном Причерноморье (классификация и периодизация)» (науч. рук. В.Д. Кузнецов). Специалист в области изучения античных амфор.

С 1990 г. - руководитель Патрейского отряда Таманской археологической экспедиции по исследованию поселения «Гаркуша I» (Патрей) V в. до н.э. – IX в. н.э. на Таманском полуострове.

Алексеев Андрей Юрьевич

Род. в 1955 г. в Ленинграде. В 1977 г. окончил с отличием истфак ЛГУ по кафедре археологии защитив дипломную работу «Акинаки. Мечи и кинжалы скифского времени с территории Восточной и Центральной Европы». В том же году поступил в аспирантуру Гос. Эрмитажа по теме «Скифское искусство и культура». В 1982 г. в ЛГУ защитил кандидатскую диссертацию «Чертомлыкский курган и его место среди погребений скифской знати IV–начала III в. до н.э.» В 1996 г. в ИИМК защитил докторскую диссертацию «Хронография Европейской Скифии VII–IV вв. до н.э.» Читал курс скифской археологии в СПбГУ. С 1980 г. - в Отделе истории первобытной культуры Эрмитажа. С 1998 г. – зав. Отделом археологии Восточной Европы и Сибири. Участник международных и российских выставок Эрмитажа, таких как «Золото скифов» (Южная Корея, Нидерланды), «Золотые олени Евразии» (США, Италия, Россия), «Под знаком золотого грифона» (Германия), «Кочевники на пути к империи» (Россия). С 1985 по 1995 гг. возглавлял Келермесскую экспедицию Эрмитажа, задачей которой было доисследование одного из наиболее знаменитых скифских памятников Прикубанья. Были уточнены детали старых раскопок Келермесского могильника и открыт синхронный курганному грунтовый некрополь (раскопано более 50 погребений). В 1989–1990 гг. работы проводились совместно с Гиагинской экспедицией ИА АН СССР (нач. Т.М. Кузнецова): раскопаны 4 кургана, в т.ч. доисследован Келермесский курган № 31 (курган № 2 Н.И. Веселовского). Всего экспедицией за период 1981–1990 гг. исследовано 19 курганов.

Алексеева Екатерина Михайловна



историко-археологическим музеем.

Род. 22.06.1938 г. в Москве. В 1961 г. окончила исторический факультет МГУ по кафедре археологии. В 1972 г. защитила кандидатскую диссертацию «Массовые украшения населения античных государств Северного Причерноморья», в 1990 г. - докторскую диссертацию «Античный город Горгиппия». С 1961 г. лаборант, м.н.с., с.н.с., ведущий научный сотрудник отдела классической археологии ИА АН СССР/РАН. Экспедиционная деятельность с 1958 г. (Крым, Тамань). С 1966 г. работала в составе Анапско-Керченской экспедиции ИА АН СССР. С 1973 по 1999 гг. руководила Анапской экспедицией Института археологии АН СССР. В 1977 г. на базе раскопа «Город» создан музей-заповедник с экспозицией под открытым небом участка древнего города. Исследовала различные участки Горгиппии: раскопы «Ткацкая фабрика», «Центр», по ул. Ленина и др., территория сельской округи (хоры) Горгиппии. С 1983 г. экспедиция осуществляет совместные исследования с Краснодарским

Анфимов Игорь Никитович




Род. 28.05.1955 г. в г. Краснодаре. В 1977 г. окончил исторический факультет КубГУ. Пошел по стопам отца Н.В. Анфимова, тоже став археологом. С 1977 по 1999 гг. - м.н.с., с.н.с. отдела археологии КГИАМЗ.

В 1978 г. провел раскопки на участке Елизаветинского могильника № 2, попадавшего в зону строительства канализационного коллектора между ст-цей Елизаветинской и Краснодаром. Всего было исследовано 107 погребений трех хронологических групп: IV–II вв. до н.э., I–II и IV–VI вв. н.э. В 1983 г. руководил Красноармейской археологической экспедицией. В 1984 г. руководил Новолабинской экспедицией музея, исследовав курган и проведя раскопки на Новолабинском 2 городище.

Было заложено два разведочных раскопа 5x5 м. В 1986 г. проводит охранные работы в районе ст-цы Старонижестеблиевской Красноармейского района. Раскопано 5 курганов содержащих 78 погребений. Также к востоку от курганов было исследовано меотское селище второй половины IV–III вв. до н.э., а также найден клад из 1202 пантикапейских медных монет начала III в. до н.э. В 1988 г. руководил Калининской экспедицией по раскопкам курганов в зоне мелиоративных работ близ хут. Малаи. Всего было исследовано 8 курганов (из 31 погребения самую многочисленную группу составляли сарматские погребения II–I вв. до н.э.). В 1989 г. на Елизаветинском могильнике исследовал 27 погребений III–II вв. до н.э. В последнее время публикует документы из архива Н.В. Анфимова.

Анфимов Никита Владимирович




(6.08.1909 Ярошовка Харьковской губ. – 2.07.1998 Краснодар). Отец, Анфимов Владимир Яковлевич, врач-психиатр, профессор Краснодарского медицинского института. Мать, Ильенко Елена Ивановна, потомственная дворянка. В 1920 г. Анфимовы из Харькова переехали в Екатеринодар. В 1927 г. Н.В. Анфимов окончил школу второй ступени № 2, где с 6-го класса увлекся археологией под влиянием учителя истории М.В. Покровского. Вместе с М.В. Покровским и другими членами кружка, Н.В. Анфимов участвовал практически во всех дальних экскурсиях, поездках и экспедициях. В годы учебы в мединституте (с 1927 по 1931 гг.), продолжал заниматься археологией и оставался председателем школьного историко-археологического кружка. С 1928 г. Н.В. Анфимов внештатный, а с 1 декабря 1930 г. – штатный сотрудник Кубанского научного музея. Среди наиболее значимых полевых исследований Н.В.

Анфимова – раскопки на Краснодарском могильнике за кожзаводами, городища на Дубинке в г. Краснодаре, грунтового могильника № 2 у ст. Усть-Лабинской, Семибратнего городища, Николаевского и Кубанского могильников.

Н.В. Анфимов впервые предложил периодизацию меотской культуры выделив три периода: раннемеотский с VI по IV вв до н.э., среднемеотский III–II вв до н.э. и позднемеотский (делится на первую меото–сарматскую I–II вв. н.э. и вторую меото–сарматскую II–III вв. н.э. эпохи).

В 1954 г. Н.В. Анфимов защитил кандидатскую диссертацию: «Основные этапы развития культуры меото–сарматских племен Прикубанья». В 1955 г. перешел на преподавательскую работу в Краснодарский пединститут. В 1968 г. избран заведующим кафедрой всеобщей истории, в 1972 г. утвержден в ученом звании профессора. Научное наследие Н.В. Анфимова – более 100 опубликованных работ и 284 папки его архива.

Аптекарев Александр Зотикович



Род. 20.04.1950 г. в Краснодаре. В 1977 г. окончил исторический факультет КубГУ. В 1977–2013 гг. – с.н.с. отдела археологии, и.о. зав. археологическими фондами КГИАМЗ. Научный наставник – Н.В. Анфимов. Ведет научно-исследовательскую работу по темам: «Античность на территории Кубани», «Связи племен Северо-Западного Кавказа с Боспорским царством», «Археологическая нумизматика», «Морская археология». Участник более 50 археологических экспедиций с 1971 г.

Руководитель нескольких археологических экспедиций. В 1980 г. в зоне Краснодарского водохранилища проводил раскопки городища № 2 хутора им. Ленина, а в 1981 г. исследовал разрушающуюся часть грунтового могильника городища № 2 у хутора им. Ленина. В Красноармейском районе проводил раскопки в зоне строительства рисовых систем «Восточная ветвь».

Автор и составитель экспозиций и выставок в КГИАМЗ в 1970–1980-х гг.: «Боспорское царство», «Керамика и бронза Кубани», «Амфоры в собрании КГИАМЗ», «Глина в руках человека», «Клады Кубани». Лектор темы «История нумизматики, фалеристики и античной археологии Кубани». В 1999–2000 гг. читал в лицее курс «Основы археологии и археологическое краеведение Кубани».

Атавин Андрей Геннадьевич



(13.01.1954 Москва – 26.05.2004). Археологические исследования начал в окрестностях Москвы вскоре после окончания школы в 1973 г. В 1973-1975 гг. – сотрудник археологического отдела Музея истории и реконструкции Москвы. В 1978 г. окончил исторический факультет МГУ, где специализировался по кафедре археологии, а в 1984 г. – аспирантуру Института археологии (рук. С.А. Плетнева), где разрабатывал тему средневековой Фанагории. В ИА РАН с 1975 г. (лаборант, реставратор, ст. лаборант, м.н.с.). В 1986 г. перешел в отдел славяно-русской археологии, в 1988 г. – в отдел охранных раскопок. Научные интересы: средневековая Фанагория и поздние кочевники юга России.

В 1979 г. участвовал в работе Фанагорийской экспедиции, а в 1981 г. – Разведочного отряда по обследованию памятников Таманского полуострова. В период с 1982 по 1985 гг. провел самостоятельные раскопки на городище Фанагория (начальник Фанагорийского средневекового отряда, зам. начальника Фанагорийской экспедиции). Проводил работы на «Береговом стратиграфическом раскопе». В 1989 г. – начальник раскопа в Фанагорийской экспедиции ИА РАН под рук. А.А. Завойкина на раскопе «Берег». В 1988 г. принимал участие в работе Понурского отряда Северо-Кавказской экспедиции Института археологии АН СССР.

Аутлев Пшимаф Улагаевич



(5.03.1927 а. Хакуринохабль – 14.11.1991 Майкоп). В 1946 г. окончил Адыгейский учительский институт, а затем экстерном в 1948 г. Ростовский университет. В 1948–1957 гг. работал учителем истории в а. Мамхег и директором школы в а. Уляп. После окончания аспирантуры АН Грузинской ССР в 1960 г. стал работать научным сотрудником сектора археологии Адыгейского НИИЯЛИ, а затем, до 1991 г. заведующим сектором. Кандидат исторических наук (1963).

Первый археолог-палеолитовед Адыгеи. Открыл более 80 памятников палеолита Северо-Западного Кавказа. В 1961 г. Адыгейская археологическая экспедиция под его руководством исследует и шурфует ряд местонахождений в Псебайском и Ярославском районах: Губс, Псефир, Попова Балка, Гумрай, Приук, стоянка Гурмыха и др., на которых выявлены слои от палеолита до средневековья. В 1962 г. совместно с П.А. Дитлером провел разведки и шурфовки на Урупском, Синюховском, Гиреевском, Ильском местонахождениях, исследованы пещерные стоянки Губский навес, Двойная пещера, Лубочный навес, исследованы погребения в Губских навесах, изображения отпечатков руг в Борисовском ущелье на левом берегу р. Губс. В 1963 г. исследовал Губские навесы № 1 и № 74. В 1964 г. – Монашескую стоянку, погребение с каменными конструкциями Богатырская Поляна. В 1965 г. руководил совместной экспедицией Адыгейского НИИ и ЛГУ. В 1966 г. исследования продолжены в Лабинском и Майкопском районах: заложены шурфы на Среднехаджохском и Верхнебалковском поселениях, Даховской стоянке, исследуются наскальные изображения Уруштен. В 1967 г. исследует поселение Новосвободное. В верховьях р. Пшехи в Апшеронском районе открыл Тугупскую стоянку открытого типа, в культурном слое которой обнаружены ножевидные пластины, резцы и скребки. За годы работы в Адыгейском НИИЯЛИ создал крупнейшую на Северном Кавказе коллекцию кремневых орудий.

Аханов Иван Иванович



(1900 – 1960). В 1929 г. окончил Ростовский университет. С 1930 г. работал в Геленджике, в редакции газеты «Колхозное Черноморье», но вскоре перешел в местный краеведческий музей. С 1935 по 1955 гг. – директор Геленджикского музея. В 1937 г. И.И. Аханов участвует в экспедиции М.А. Миллера, производившего разведки в районе Геленджика и раскопки на Тонком мысу адыгских средневековых курганов. В 1939 г. руководит раскопками средневекового могильника у Керченской щели, где было исследовано 20 курганов. В том же году было раскопано 11 средневековых курганов возле Адербиевской щели, а также доисследован разграбленный дольмен в центре Геленджика, два дольмена на северной окраине города и остатки дольмена в Фальшивом Геленджике.

В годы Великой отечественной войны был призван в ряды Красной Армии, находился на фронте под Сталинградом.

В декабре 1949 г. и сентябре 1950 г. на берегу Геленджикской бухты, на территории рыбзавода совместно с заведующим фондами музея Д.Е. Щегловым и учениками исторического кружка геленджикской школы провел раскопки неолитической стоянки и поселения эпохи бронзы, исследование которого было начато в 1928 г. Б.С. Жуковым. В этом же году исследовал дольмены в районе Тонкого мыса. В 1950 г. провел раскопки небольшого кургана с дольменом на Тонком мысу. В период 1951–1953 гг. с целью предотвращения самовольных раскопок, экспедицией музея было доисследовано 25 дольменов в районе Коротенькой щели. Летом 1961 г. на 53 км. Сухумского шоссе у щели Мягкова провел раскопки двух курганов. В этом же году был составлен план расположения дольменов и средневекового курганного могильника в долине р. Жане.

Баков Геннадий Николаевич



Род. в 1942 г. в ст-це Пашковской. В 1969 г. окончил исторический факультет Ленинградского государственного университета им. Жданова. По рекомендации Б.Б. Пиотровского был направлен на работу в Краснодарский краевой историко-краеведческий музей. С 11 июля 1969 г. по 23 августа 1972 г. – научный сотрудник отдела дореволюционной истории Краснодарского краевого историко-краеведческого музея. После увольнения из музея, работал в ДОСААФ.

В 1970 г. провел работы по доисследованию разрушаемого кургана на территории станицы Тбилисской. В 1970 г. и осенью 1971 г. совместно с Н.В. Анфимовым (в 1971 г. открытый лист был выдан Н.В. Анфимову) руководил работой Роговской археологической экспедиции Краснодарского историко-краеведческого музея по раскопкам курганов по левобережью р. Кирпили у ст-цы Роговская Тимашевского района. Всего было исследовано 8 курганов относящихся к эпохе ранней бронзы. В трех курганах были открыты остатки деревянных четырехколесных повозок новотитаровской культуры. В июле-августе 1971 г. провел раскопки кургана близ ст. Ивановской Красноармейского района. В 1972 г. проводил исследования Пашковского 4-го городища в зоне производства гидротехнических работ строящегося Краснодарского водохранилища на правой террасе р. Кубань.

Башкиров Алексей Степанович



(19.07.1885 г. Кукмор Казанской губ. – 1.01.1963 Москва). Археолог-антиковед, доктор исторических наук, профессор. Окончил историко-филологическое отделение Санкт-Петербургского университета (1907–1913). Прослушал два курса Санкт-Петербургского Археологического института (1910-1913). В 1914–1917 гг. по рекомендации своих университетских учителей Б.В. Фармаковского и М.И. Ростовцева был направлен в качестве научного сотрудника в Русский историко-археологический институт в Константинополе, откуда его командировали на три года в Грецию, Италию, Францию, Англию и Скандинавию в связи с подготовкой к профессорскому званию. В 1922–1924 гг. А. С. Башкиров – профессор МГУ.

После революции одним из первых обратился к изучению памятников Кубани. В 1923 г. провел археологические разведки средневековых памятников в окрестностях хутора Уташ под Анапой. С 1924 по 1932 гг. А.С. Башкиров являлся Ученым секретарем и заведующим Отделом византийских древностей ГИМ. Принимал участие в отделении археологии Российской ассоциации научных институтов общественных наук (РАНИОН).

В 1926 и 1927 гг. А. С. Башкиров провел археологическое обследование Таманского полуострова и прилегающих территорий. В послевоенные годы продолжил изучение территории Таманского полуострова. Приоритетом в его полевой работе в 1947–1961 гг. было исследование Патрея - боспорского города на Фонталовском полуострове.

Беглова Елена Алексеевна



Старший научный сотрудник сектора археологии Кавказа Государственного Музея Востока. В 1982 г. окончила исторический факультет МГУ по кафедре археологии. В 1995 г. защитила в ИА РАН кандидатскую диссертацию: «Керамика Закубанья VI–IV вв. до н.э. как исторический источник».

В 1979–1982 гг. работала в экспедициях ИА АН СССР под рук. И.С. Каменецкого и А.Н. Гея на Ново-Николаевском могильнике, Лебеди III. С 1983 г. – сотрудник Государственного Музея Востока, участвовала в работе Кавказской археологической экспедиции: в 1983 г. на могильнике Уляп, в 1984 на Ново-Вочепшийском городище, в 1987 г. – на раскопках Серёгинского грунтового могильника у хут. Чернышев. В 1988 г. провела разведки в Красногвардейском и Шовгеновском районах Адыгеи. В 1989 г. исследовала поселение Венцы-I, копала курган эпохи бронзы в пос. Зарево Шовгеновского района. В 1990–1991 гг. провела разведки в Шовгеновском районе. В 1994–2003 гг. копала Тенгинское III городище и Тенгинский грунтовой могильник, в 2004–2006 гг. – курганный могильник у ст-цы Воздвиженской. В 2007–2009 гг. проводила работы в Усть-Лабинском районе (разведки, раскопки Ново-Лабинского могильника, кургана у х. Саратовский).

Беляева Елена Владимировна



Род. 23.04.1960 г. В 1985 г. окончила исторический факультет МГУ по кафедре археологии. С 1989 г. в аспирантуре ЛОИА. С 1994 г. – м.н.с., н.с., с.н.с. Отдела палеолита ИИМК РАН. В 1995 г. защитила кандидатскую диссертацию «Нижнепалеолитические памятники бассейна р. Губс (Прикубанье)» (рук. Н.Д. Праслов). Научные интересы: ранний и средний палеолит Кавказа и сопредельных территорий Восточной Европы и Ближнего Востока, технико-морфологический анализ каменных индустрий, палеоэкология. С 1996 по 2003 гг. – зав. аспирантурой ИИМК РАН. Начальник Северокавказской палеолитической экспедиции. Автор более 80 научных публикаций.

В 1987–1991 гг. продолжила начатые в 1975–1976 гг. В.П. Любиным исследования многослойной стоянки в Монашеской пещере в бассейне р. Губс в Мостовском районе. В 1990 г. руководила работами Кубанского отряда Кавказской палеолитической экспедиции ЛОИА по исследованиям на территории Монашеской пещеры и Аутлевской пещеры (Карповой Поляны 1) и Губского Навеса №1.


Бжания Вадим Викторович



(11.03.1934 Сухум – 4.11.2014). В 1957 г. окончил исторический факультет Сухумского пединститута. Учился в аспирантуре ИА АН СССР (1962–1966 гг.). В 1968 г. защитил кандидатскую диссертацию: «Древнейшая культура Абхазии (эпоха ранней бронзы IV–II тыс. до н. э.)». С 1957 г. начал работать в Абхазском гос. музее, с 1959 г. – зав. отделом истории. Совместно с директором музея Л.Н. Соловьёвым принимал участие в исследовании многих памятников археологии Абхазии. С.н.с. научно-методического Совета по охране памятников Министерства культуры СССР, с. н. с. ИА АН СССР (1968–1989). В 1989 г. начал работать начальником управления по охране историко-культурного наследия Республики Абхазия (до 2011 г.). Принимал участие в боевых действиях в Абхазии в 1992–1993 гг. Являлся ответственным секретарем Археологической комиссии Академии наук Абхазии.

В 1967 г. совместно с В.И. Козенковой и П.У. Аутлевым принимал участие в экспедиции Адыгейского НИИЯЛИ по разведкам дольменов ст. Даховской, Баракаевской, Ярославской, Новосвободной, Джубги, Туапсе и Абхазии. С 1969 г. руководил Причерноморским отрядом Института археологии АН СССР, выполнявшим исследования на территории Большого Сочи. Были проведены исследования палеолитического поселения Агуа в долине р. Сочи и поселения у п. Ахштырь в долине р. Мзымты. В 1971 г. раскопал два кургана XII–XIV вв. и обследовал древнее местонахождение на территории адлерского совхоза № 2, на котором собраны каменные мотыжки, зернотерки, терочки и отбойники. В 1973 г. провел охранные работы в п. Ахштырь и Молдовка: заложены раскопы на местонахождениях Ахштырь I и Ахштырь IV.

Биджиев Ханафий Хаджи–Муратович



(23.02.1939 с. Верхний Учкулан Карачаевской АО – 2.03.1999 Черкесск). В 1965 г. окончил исторический факультет Саратовского госуниверситета. Учился в очной аспирантуре Института археологии АН СССР. В 1972 г. защитил кандидатскую диссертацию «Материальная культура Карачая XIII– XVIII вв. (рук. С.А. Плетнева). С.н.с., зав. сектором КЧНИИ. С 1989 г. – в Карачаево–Черкесском госпединституте (ст. преподаватель, доцент, профессор кафедры, зав. кафедрой всеобщей истории). На протяжении многих лет ежегодно проводил разведки и раскопки археологических памятников. Особое внимание уделял средневековым городищам (исследовал Хумаринское городище хазарского времени). Докторская диссертация: «Раннесредневековые поселения Карачаево–Черкессии и Центрального Предкавказья» (1993).

В 1982–1983 гг. проводил разведки и раскопки по Средней Кубани в районе г. Армавира. Исследовал городища Горькая Балка, Кизиловая Балка в районе ст-цы Прочноокопской в Новокубанском районе, где обнаружил постройки округлой формы с каменным фундаментом, характеризующие типы жилищ бытовавших на Средней Кубани. Вместе с А.В. Гадло исследовал несколько погребений. Отождествлял среднекубанские городища с болгарскими.


Блаватская Татьяна Васильевна



(28.12.1917 г. Звенигородка Киевской губ. - 23.03.2007 Москва). Историк-антиковед, археолог, эпиграфист. В 1941 г. окончила МИФЛИ. С 1948 г. по 2007 г. работала в Институте всеобщей истории АН СССР (РАН), с 1986 г. - ведущий научный сотрудник. Доктор исторических наук (1968). Главные работы посвящены истории античных государств Причерноморья, Ахейской (Микенской) Греции и ее культуре, «темным векам» и эпохе эллинизма. Опубликовала множество памятников древнегреческой эпиграфики, найденных на территории Азиатского Боспора.

С 1950 г. принимала участие в работе Синдской экспедиции МГУ под руководством В.Д. Блаватского. Восточный отряд Синдской экспедиции под руководством Т.В. Блаватской в 1950 г. провел разведки и раскопки поселений и городищ к западу и востоку от станицы Тамань, а в 1952 г. – раскопки поселений «Суворовское I» и «Суворовское II», расположенного рядом с ними некрополя, а также Западного некрополя Гермонассы. Также провела раскопки на поселениях «Кукурузное» и «на Седьмом километре» к востоку от ст. Тамань.

Блаватский Владимир Дмитриевич



(12.09.1899 Санкт-Петербург – 10.11.1980). В 1923 г. окончил факультет общественных наук МГУ. Работал в Государственном музее изобразительных искусств, Академии искусствознания. Изучал греческую вазопись. Ученик Б.В. Фармаковского. В 1929 г. защитил кандидатскую диссертацию «Чернофигурные лекифы V в. до н.э. из эллинских городов Северного Причерноморья».

С 1936 г. совместно с А.П. Смирновым, а в 1938–1940 гг. непосредственно руководил работами на городище Фанагория. С началом Великой Отечественной войны В.Д. Блаватский ушел в ополчение. В 1943 г. защитил докторскую диссертацию «Опыт изучения техники античной скульптуры». В этом же году становится профессором кафедры археологии МГУ. В 1944 г. избирается заведующим сектором античной археологии ИИМК.

С 1948 г. начинаются его ежегодные работы в Краснодарском крае: в Анапе, на городище Горгиппия, в окрестностях ст. Тамань и юго-западной части Таманского полуострова, на Раевском городище. В.Д. Блаватским начаты систематические подводные археологические исследования.

В экспедициях, руководимых В.Д. Блаватским были разработаны основные принципы методики исследования античных памятников, а также использования и фиксации массового материала в процессе полевых исследований. В ходе раскопок Фанагории и Пантикапея была детально разработана система полевых записей, которая постепенно совершенствовалась и уточнялась в процессе ее применения в раскопках Боспорских городов. Особое внимание уделялось проблеме изучения собственно археологического слоя. Итогом его многолетних раскопочных работ стало учебное пособие «Античная полевая археология» (1967).

Богословская Ирина Николаевна




Род. 25.08.1954 г. в г. Астрахань. Закончила художественную школу и художественное училище им. П.А.Власова. В 1981 г. переехала на Тамань. Летом того же года была зачислена лаборантом в Краснодарскую археологическую экспедицию (нач. И.И. Марченко). С 1983 г. работала начальником камеральной обработки материалов Тмутараканской археологической экспедиции КГИАМЗ (научн. рук. А.К. Коровина). В 1993 г. окончила исторический факультет КубГУ.

С 1988 г. – начальник Тмутараканской экспедиции. В течение 10 лет вместе с О.В. Богословским исследовала средневековые слои Таманского городища, уделяя особое внимание типологической и статистической обработке керамического материала.

Одновременно изучала фауну под рук. доктора биологических наук Грузинской АН Н.И. Бурчак-Абрамовича. С 1986 по 1996 гг. являлась инспектором по охране памятников истории и культуры Темрюкского райисполкома. В 1988 г. участвовала в создании экспозиции Таманского археологического музея.

Богословский Олег Васильевич



Род. 16.12.1948 г. в г. Астрахань. В 1976 г. окончил исторический факультет Волгоградского пединститута. С 1973 г. работал в Поволжской экспедиции под рук. Г.А. Фёдорова-Давыдова. В 1977 г. провел исследования Селитренного городища (Сарай-Бату).

В 1982 г. исследовал курган в ст. Старотитаровской. С 1982 г. совместно с И.Н. Богословской руководил Тмутараканской экспедицией КГИАМЗ по изучению средневековых слоев Таманского городища. С 1984 г. раскопки проводятся совместно с Гермонасско-Тмутараканской экспедицией ГМИИ под рук. А.К. Коровиной и С.И. Финогеновой. В 1985 г. основные исследования проводились на раскопе «Северный». В 1986 г. вдоль берегового обрыва был разбит раскоп «Северо-Восточный» с целью выяснения стратиграфии северо-восточной части городища, где должны были располагаться остатки турецкой крепости, а также раскоп «Западный». В 1987 г. работы проводились на раскопе «Перемычка» между раскопами «Нагорный» и «Северный». В 1990–1991 гг. провел раскопки на Голубицком городище. В 1992–1994 гг. занимался раскопками античного поселения у горы Зеленского (пос. Волна). Совместно с группой архитекторов и художников из Санкт-Петербурга (рук. В.А.Гаврилов) был автором экспозиции Таманского археологического музея. В 1998–2003 гг. читал курс лекций по церковной археологии в Православном Свято-Тихоновском Богословском институте, в которых использовал материалы по истории христианства на Таманском полуострове в IV–XIV вв.

Боровка Григорий Иосифович



(1894 Санкт-Петербург – 1941) В 1918 г. окончил классическое отделение историко-филологического факультета Санкт-Петербургского университета. Ученик М. И. Ростовцева, Б. В. Фармаковского, С. А. Жебелёва. В студенческие годы участвовал в составлении инвентарных описей античных ваз и скульптуры из коллекций Эрмитажа. С 1918 г. - сотрудник, с 1921 г. - хранитель скифской секции эллино-скифского отдела Эрмитажа. Преподавал доисторическую археологию в ЛГУ, доцент, затем профессор. В 1927 г. избран член-корр. Германского Археологического института. Специализировался по раннему железному веку Северного Причерноморья (скифо-сарматские древности).

Сотрудник ГАИМК с 1919 по 1930 г. по разряду Скифии и Сарматии. Изучал скифский звериный стиль. В 1928 г. по заданию ГАИМК совершил поездку на Тамань с целью осмотра состояния археологических памятников этого района. В 1930 г. принимал участие в Таманской экспедиции ГАИМК под руководством А.А. Миллера. Руководил закладкой разведочного шурфа на Таманском городище на берегу Сухого озера, в котором были выявлены слои античного и средневекового времени.

Репрессирован в 1930 г., осужден на 10 лет по обвинению в шпионаже в пользу Германии. Вторично репрессирован в ноябре 1941 г. и в том же году расстрелян. Реабилитирован в 1989 г.

Бочкарёв Вадим Сергеевич



Род. 26.09.1939 г. в Новочеркасске. В 1962 г. окончил историко-филологический факультет Ростовского университета. С 1962 по 1968 гг. обучался в аспирантуре кафедры археологии ЛГУ. С 1968 г. м.н.с., с.н.с. Отдела археологии Центральной Азии и Кавказа ИИМК РАН. С 2009 г. ст. преподаватель кафедры археологии СПбГУ. Учителя: М.И. Артамонов, Л.С. Клейн. Научные интересы: теоретические основы археологии, хронология евразийских культур эпохи бронзы, металлопроизводство периода поздней бронзы.

С 1977 по 1992 гг. – начальник Кубанской (Прикубанской) археологической экспедиции ЛОИА АН СССР. Экспедиция приступила к работам в Прикубанье и на Северо-Западном Кавказе отдельными отрядами. В 1978 г. в зоне строительства оросительных систем раскопано 5 курганов в Брюховецком районе. В 1979–1980 гг. Батуринский отряд раскопал 15 курганов у хут. Полтавского. В 1981 г. провел раскопки курганной группы Брюховецкая II. Майкопский отряд экспедиции в 1979, 1980 и 1984 гг. исследовал поселение майкопской культуры у ст-цы Новосвободной и могильник в урочище Клады. В 1984-1985 гг. экспедиция проводила работы в Адыгее на левом берегу Краснодарского водохранилища (Красногвардейский отряд). Проводились разведки в Апшеронском районе, в долине р. Курджипс, п. Мезмай, на плато Гуамского хребта (Разведочный отряд). Активную роль в полевых исследованиях экспедиции играли Э.С. Шарафутдинова, В.А. Трифонов, А.Д. Резепкин.

Брашинский Иосиф Беняминович



(5.05.1928 Таллин – 29.04.1982 Ленинград). В 1952 г. окончил ЛГУ, где специализировался по кафедре истории Древней Греции и Рима. С 1956 г. лаборант, м.н.с., с.н.с. ЛОИИМК/ЛОИА в группе античной археологии. К.и.н, ученик К.М. Колобовой. Основная тематика исследований: античная и скифская археология, античные торговля и эпиграфика, греческий керамический импорт, история исследования скифских курганных комплексов.

Полевую работу начал в 1949 г. под руководством В.Ф. Гайдукевича в Боспорской и Ольвийской экспедициях ЛОИА.

В 1965 г. Восточно-Причерноморский отряд ЛОИА АН СССР под руководством И.Б. Брашинского проводит разведки и раскопки вдоль Черноморского побережья от Геленджика до Сочи. Исследованы четыре поселения в Геленджикской бухте, у пос. Солнцедар (заложено два шурфа), поселения в Голубой Бухте, Архипо-Осиповке, Джубге, курганные могильники Сосновая Щель, Фальшивый Геленджик, Ореховая Роща (курган и подкурганный дольмен), дольмены и курганный могильник на р. Жане. Также были обследованы крепости Мамай-Кале, Чемитоквадже и в Красной Поляне. В Сочи обследована стоянка Агуа 1, местонахождения в Головинке, Лоо, Кудепсте, Адлере.

К 1981 г. И.Б. Брашинским была подготовлена к защите докторская диссертация на тему методики исследования античной керамической тары.

Булава Людмила Андреевна



(24.12.1948 Тбилиси – 24.12.1985 Краснодар). В г. Пятигорске, заинтересовавшись археологией, посещала археологический кружок под рук. А.П.Рунича. В 1980 г. окончила исторический факультет Кубанского госуниверситета. В период 1966–1971 гг. – участница археологических экспедиций института археологии АН СССР, Ленинградского отделения института этнографии АН СССР, музея антропологии АН СССР, Ростовского университета, Пятигорского краеведческого музея, в 1975 г. – Краснодарского музея. В 1975–1977 гг. работала в отделе дореволюционной истории. Была создателем и в 1978–1982 гг. первым заведующим отделом археологии КГИАМЗ.

В 1976 г. вместе с Н.В. Анфимовым провела раскопки кургана в ст-це Васюринской, в котором была найдена золотая пластина – обкладка ритона IV в. до н.э. В том же году руководила археологической экспедицией на территории птицесовхоза «Лебяжий остров» Брюховецкого района. В 1977 г. провела раскопки в ст-це Ивановской Красноармейского района, на территории совхоза им. Ленина. Проводила работу по сохранению росписей склепа в Анапе, подготовила к публикации ряд рукописей по истории Горгииппии, Тмутаракани, алано-адыгских связях и др.


Векилова Елена Алексеевна



(1915 – 1989). С 1939 по 1941 гг. и с 1945 по 1985 гг. в секторе палеолита ИИМК/ЛОИА. К.и.н., ученица С. Н. Бибикова. Специализация: палеолит и мезолит Крыма и Кавказа.

В 1961 г. Северо-Кавказский палеолитический отряд ЛОИА под руководством Е.А. Векиловой и И.И. Коробкова провел исследования палеолитических стоянок на Черноморском побережье: Хостинских I и II (шурфовка) и в Ахштырской пещере (расширен раскоп, заложенный С.Н. Замятниным в 1936–1938 гг.). В 1962 г. на Нижней Ахштырской стоянке был углублен раскоп 1961 г., обследованы шесть нижнепалеолитических местонахождений, а также Дзыхринская стоянка. Разведки в долине р. Мзымты и окрестностей с. Ахштырь проводились совместно с адлерским краеведом Н.И. Гумилевским. В 1963 г. на Ахштырской стоянке заложен раскоп 10 кв. м., обследована Навалишенская пещерная стоянка. 1965 г. Ахштырский палеолитический отряд продолжил работы на раскопе 1963 года, была составлена общая характеристика слоев памятника. За четыре полевых сезона вскрыта площадь около 40 кв.м. В ходе раскопок было установлено, что мощность культурных отложений пещеры достигает 5–6 м. Стоянка включает в себя слои палеолита, неолита, бронзы и средневековья. В 1978 г. работы на Ахштырской стоянке проведены в связи с подготовкой памятника для демонстрации участникам советско-французского семинара.

Веселов Василий Васильевич



(27.07.1892 Кременчуг – 18.09.1966 Керчь). В 1918 г. окончил Киевский политехнический институт по специальности «инженер путей сообщения». Работал на строительстве железных дорог на Донбассе и Северном Кавказе. С 1949 г. проживал в Керчи, где работал на строительстве паромной железнодорожной переправы, затем общественным инспектором охраны памятников культуры. Seriously увлекался археологией, исходил и осмотрел практически весь восточный Крым и Таманский полуостров. Постоянно проводил сборы подъемного материала.

С 1956 по 1964 г. постоянно участвовал в работах Восточно-Крымского отряда Причерноморской экспедиции, Анапской экспедиции ИА АН СССР под руководством И.Т. Кругликовой, разведочного отряда Боспорской экспедиции ИА АН СССР. Благодаря его усилиям было открыто несколько сотен памятников (поселений, усадеб, некрополей, укреплений) относящихся к периоду от бронзового века до средневековья на территории европейского и азиатского Боспора, из них около 20 – в окрестностях Анапы. В 1958–1962 гг. осматривал Таманское городище, собрав подъемный материал раннесредневекового времени. В 1965 г. составил сводную ведомость результатов археологических разведок на Таманском полуострове. В.В. Веселовым на Тамани были открыты 22 памятника, 10 из которых являются поселениями.

Войцеховский Сергей Францевич



(1885 - 8.03.1931 Темрюк). Работал внештатным сотрудником, а затем заведующим созданного в 1920 г. по инициативе учителей городских школ Темрюка районного музея. В числе трех отделов Темрюкского районного краеведческого музея был археологический отдел, а также работал археологический кружок. Являлся членом секции археологии, антропологии, этнографии Кубанского бюро краеведения.

Принимал участие во всех археологических экспедициях того времени, проводившихся на Тамани (А.С. Башкирова, А.А. Миллера и др.). Вел работы по составлению археологической карты полуострова. По просьбе А.С. Башкирова, работавшего на Тамани в 1926 г., написал статью «Записки краеведа» (не опубликована). Оригинальным для того времени и плодотворным явился «опыт восстановления рельефа Таманского полуострова применительно к эпохе Страбона и позднему времени», посвященный реконструкции системы расселения на Таманском полуострове в античную эпоху и восстановлению исторического ландшафта. Энергично боролся с таманскими кладоискателями. Погиб в 1931 г. во время изучения йодо-бромных вод в штольне грязевого вулкана.

Воронов Юрий Николаевич



(8.05.1941 с. Цебельда Абхазской АССР – 11.09.1995 Сухуми). В 1960-1965 гг. – студент отделения египтологии восточного факультета ЛГУ. С 1966 по 1975 гг. – ученый секретарь Грузинского ООПИК.

В 1961 г. студентом участвовал в раскопках Кармир Блура (Армения) под рук. акад. Б.Б. Пиотровского. С нач. 1960-х проводил раскопки в различных районах Абхазии. В 1971 г. защитил канд. дисс. «История Абхазии с древнейших времен до раннего средневековья (по данным археологии)». В период с 1975 по 1995 гг. – с.н.с., в.н.с. Абхазского НИИЯЛИ. В 1985 г. защитил докт. дисс. «Восточное Причерноморье в раннем железном веке: вопросы хронологии и интерпретации памятников VIII в. до н.э. – VIII в. н.э.».

В 1968 г. руководил Причерноморским отрядом Сарматской экспедиции ИА АН СССР по исследованию средневековых памятников в районе Геленджика на р. Жане. С 1968 г. начинает исследования района Сочи, сначала в составе средневекового отряда Северо-Кавказской экспедиции ИА, руководимым В.Б. Ковалевской, а с октября 1969 г. в качестве начальника отряда. В бассейне р. Мзымты обследовал палеолитические стоянки у Бешенской крепости, в с. Монастырь и в урочищах Дзыхра и Агуа, дольмены в урочище Дмитриевка, в центре Красной Поляны, у с. Цуквадже, п. Лазаревского, античные поселения у с. Веселого, храмы на Ахуне, в Лоо, Агуа и Монастыре, крепости в Хосте и Чемитоквадже, Красной Поляны - Пслух, Ачипсе, Бешенка, Монашка 1 и 2, Куницынская.

Обработал основную часть материалов из фондов Сочинского музея краеведения, а также школьных музеев в с. Веселом и Красной Поляне. Начал работы по составлению археологической карты Сочи. Материалы археологического изучения Сочи были обобщены им в книге «Древности Сочи и его окрестностей», ставшей итогом исследований на середину 70-х гг. XX в.

Высотская Татьяна Николаевна



Род. 15.05.1926 г. в Рязани. В 1944 г. поступила на исторический факультет МГУ, по окончании которого в 1949 г. была направлена на работу в Кавказскую карстово-спелеологическую станцию (создана в 1945 г. при Краснодарском пединституте, в 1947 г. передана в ведение МГУ), которая базировалась в Адлере.

В 1949 г. совместно с Л.Н. Соловьёвым руководила экспедицией Кавказского филиала комплексной карстово-спелеологической станции МГУ. Экспедиция исследовала Воронцовскую пещерную стоянку в районе пос. Хоста, дольмены на р. Бешенке и у пос. Красная Поляна. В 1950 гг. провела разведки в Малой Воронцовской пещере.

Раскопки стоянки в Большой Воронцовской пещере были продолжены в 1950 г. в Заложённом и Колокольном гротах. Раскопки 1951 г. в Большой Воронцовской пещере выявили слои эпохи ранней бронзы. В октябре с Л.Н. Соловьёвым провела небольшие раскопки верхнего горизонта («неолит» по С.Н. Замятнину) в Ахштырской пещере, где были найдены шлифованные топоры, мотыги, чернолощённая керамика, аналогичная керамике из Большой Воронцовской пещеры.

В 1958 г. поступила на работу в Отдел археологии Крыма ИА АН СССР. Исследовала городища Неаполь Скифский. В 1990 г. в Институте археологии АН СССР защитила докторскую диссертацию «Поздние скифы в Крыму (история и культура)».

Гадло Александр Вильямович



(8.04.1937 Ленинград – 13.04.2002 Санкт-Петербург). В 1961 г. окончил кафедру археологии ЛГУ (научный руководитель М.И. Артамонов). В 1969 г. защитил кандидатскую диссертацию «Южное Приазовье в период Хазарского каганата: проблема Приазовской Руси и современные археологические данные о южном Приазовье VIII–X вв.». В 1985 г. защитил докторскую диссертацию «Северный Кавказ в IV–X вв. Проблемы этнической истории». С 1965 г. преподавал на историческом факультете ЛГУ. С 1968 г. – на кафедре этнографии и антропологии ЛГУ (с 1986 г. – профессор, с 1990 г. – заведующий).

Руководил археологическими экспедициями на Нижнем Дону, Восточном Крыму, Северном Кавказе. В 1962 г. во главе Приазовского средневекового отряда Кобяковской экспедиции провел разведки в Темрюкском и Ейском районах Краснодарского края. С 1966 г. руководил созданной М.И. Артамоновым при кафедре антропологии и этнографии ЛГУ Кавказской археолого-этнографической экспедицией. Работы включали в себя археологические разведки, раскопки, рекогносцировки, сбор этнографического материала. Изучал керамику салтовомаяцкой культуры, вопросы истории Тмутараканского княжества. Автор более 150 научных работ.

Гайдукевич Виктор Францевич



(12.11.1904 Санкт-Петербург – 9.10.1966 Керчь). В 1923 г. поступил в ЛГУ на археологическое отделение Факультета общественных наук. В 1928 г. по окончании университета работал в Керченском историко-археологическом музее научным сотрудником, а затем хранителем музея. В 1930 г. поступил в аспирантуру Ленинградского историко-лингвистического института. С 1932 по 1966 гг. – в ЛОИА с.н.с., а с 1951 г. – зав. группой античной археологии. Д.и.н. (1950 г.), профессор ЛГУ.

В 1931 г. принял участие в Таманской экспедиции ГАИМК. В юго-восточном районе Фанагории им была доследована открытая в 1930 г. экспедицией ГМИИ гончарная обжигательная печь IV в. н.э. В 1938 г. руководил раскопками в ст-це Тамань. Совместно с работниками Таманского краеведческого музея (начальник отряда А.Г. Остроумов) было раскопано 88 погребений, в том числе ряд погребений VI–V вв. до н.э. С 1935 до 1966 гг. руководил Боспорской археологической экспедицией ИИМК/ЛОИА АН СССР по исследованию античных памятников, входивших в состав Боспорского царства.

В 1949 г. вышла в свет монография В.Ф. Гайдукевича «Боспорское царство», подводящая итог многолетним исследованиям памятников Боспора, в том числе азиатской его части. Член редколлегии сборника «Корпус боспорских надписей» (1965).

Галанина Людмила Константиновна



(02.11.1929 – 04.10.2010). В 1952 г. окончила археологическое отделение исторического факультета ЛГУ, где специализировалась по античной археологии (руководитель В.Ф. Гайдукевич). В студенческие годы работала в Боспорской, Волго–Донской, Никопольской и др. экспедициях. В дальнейшем научные интересы сместились в область истории и культуры «варварских» племен Северного Причерноморья – скифов и меотов. С 1953 г. - н.с., затем в.н.с. отдела истории первобытной культуры Эрмитажа. В 1975 г. защитила кандидатскую диссертацию «Из истории населения Среднего Прикубанья начала эллинистической эпохи (по материалам Курджипского кургана)». Вела работу по подготовке к публикации широко известного археологического памятника Прикубанья – Курджипского кургана.

В период 1980–1984 гг. возглавляла Келермесскую археологическую экспедицию Государственного Эрмитажа. Экспедиция ставила своей задачей планомерное исследование Келермесского могильника в Гиагинском районе Адыгейской автономной области Краснодарского края, а также доисследование объектов, раскопанных в нач. XX в. Д.Г. Шульцем и Н.И. Веселовским. Осенью 1980 г. были проведены рекогносцировочные работы. В сезон 1982 г. на Келермесском могильнике был открыт ранее неизвестный здесь тип памятника – грунтовый могильник синхронный исследованным курганам. Меотская принадлежность грунтового могильника рассматривается одним из доводов нескифского характера Келермесских курганов.

Участвовала в подготовке многочисленных выставок Эрмитажа, посвященным скифо-сарматским сокровищам, проходивших в 1970–2000-е гг. в музеях Европы, Азии и Америки.

Гей Александр Николаевич



Род. 3.06.1953 г. в Москве. В 1975 г. окончил исторический факультет МГУ по кафедре археологии, в 1978 г. – аспирантуру ИА АН СССР. В ИА с 1979 г. (ст. лаб., м.н.с., с.н.с., с 2003 г. зав. отделом бронзового века). К.и.н. Кандидатская диссертация: «Переход от неолита к бронзовому веку в степной полосе Северного Причерноморья (о роли мариупольской провинции в формировании степных скотоводческих культур эпохи бронзы)».

В 1979 г. руководил Понурским отрядом Северо-Кавказской экспедиции ИА по раскопкам могильников Лебеди I–III и Ново-Николаевские I–III в зоне строительства Понуро-Калининской оросительной системы (Калининский р-н). В 1981–1991 гг. - начальник Северо-Кавказской экспедиции. В 1981 г. Понурский отряд СКЭ копал курганные могильники Греки I–III и Малаи I в Калининском р-не. В 1982 г. Курганинский отряд СКЭ провел раскопки 8 курганов на Большом Петропавловском могильнике. В 1985 г. Понурский отряд исследовал в зоне ПКОС два кургана могильника Останий. В 1986 г. работы проведены в нескольких районах: у ст. Калининской - могильник Карстовый, в Абинском р-не продолжены раскопки могильника Общественный II, проведены работы на городище и могильнике Ахтырский Лиман II. В 1990 г. Новороссийский отряд СКЭ исследовал поселение Мысхако I.

Гладкий Иван Ефимович



(25.05.1862 ст-ца Новошербиновская – 10.10.1930 Краснодар). Служил в штабе Кубанского казачьего войска. В В 1910 г. возглавил Кубанский войсковой этнографический и естественно-исторический музей. Знакомясь с археологическими исследованиями Е.Д. Фелицына и К.Т. Живило, серьезно увлекся археологией. Принимал участие в раскопках курганов у ст-цы Тульской проводимых Н.И. Веселовским в 1912 г. Дружил с Б.В. Фармаковским, В.В. Шкорпиллом. Вел переписку со многими археологическими музеями. По его просьбе в музейную библиотеку поступали Отчеты Императорской археологической комиссии и Известия Археологической комиссии. В музее функционировало семь отделений, в том числе этнографии, археологии и антропологии. Принял циркуляры предусматривающие наказание за самовольные раскопки и кладоискательство. Музей стал инициатором многих мероприятий по их предотвращению, особенно в Таманском и Майкопском отделах. В 1918 г. был командирован в ст-цу Новолатнировскую Ейского отдела на раскопки кургана, в котором было обнаружено каменное изваяние. В 1919 г. на заседании Совета обследования и изучения Кубанского края выступил с докладом о необходимости организовать историко-археологическую секцию. Предлагал начать работу по составлению каталога печатных и рукописных работ по археологии Прикубанья. В 1921 г. принимал участие в работе экспедиции Северо-Кавказской этнолого-археологической комиссии под председательством В.А. Пархоменко по обследованию и приобретению памятников старины и народного быта. Были обследованы Темрюк, Пересыпь, Голубицкие хутора, Ахтанизовская, Тамань, городище Фанагория. Был описан знаменитый саркофаг из ст-цы Тамань. В 1924 г. был арестован ОГПУ, но избежал расстрела. Похоронен в Краснодаре на старом городском кладбище.

Голованова Любовь Витальевна



Род. 1.11.1957 г. в г. Кинешма Ивановской области. С 1975 по 1981 гг. училась на историческом факультете ЛГУ. С 1981 по 1984 гг. – аспирант ЛОИА АН СССР. В 1986 г. в ЛОИА защитила кандидатскую диссертацию «Ашельские памятники Северного Кавказа». В 1984–1985 гг. – ст. лаборант, в 1986–1998 гг. – м.н.с. ЛОИА/ИИМК РАН. С 1999г. по наст. время – зам.директора, научный сотрудник АНО «Лаборатория доистории», г. Санкт-Петербург. Основные направления исследований: проблемы антропогенеза, динамика среды и культуры в плейстоцене, каменный век Кавказа.

В 1982–1983 гг. руководила Кубанским палеолитическим отрядом ЛОИА по раскопкам Среднеадажохской стоянки у пос. Каменноостского Республики Адыгея – единственного стратифицированного ашельского памятника на Северном Кавказе. С 1986 г. – начальник Северо-Кавказской палеолитической экспедиции ЛОИА/ИИМК. С 1986 г. изучает пещеру Матузка (пос. Гуамка Апшеронского р-на), с 1987 г. исследует Мезмайскую пещеру (пос. Мезмай Апшеронского р-на), где было обнаружено единственное на сегодняшний день в России погребение неандертальца. Благодаря превосходной сохранности, образец Мезмайского неандертальца участвовал в определении генома неандертальцев.


Автор более 200 научных работ и 3 монографий.

Горб Константин Ефремович

В 1940–1950-х гг. - учитель истории средней школы № 5 ст-цы Советской Новокубанского района. В 1949 г. организовал в школе краеведческий кружок. Вместе со школьниками проводил обследования долины р. Уруп от пос. Стеблицкого (южнее Армавира) до пос. Ильич по территории пяти районов: Армавирского, Успенского, Советского, Отрадненского и Удобненского. Среди выявленных им городищ: Бесскорбненское «известковое» городище на северной окраине ст-цы Бесскорбной на территории известковой печи, Бесскорбненское «кривое» городище на ул. Кривой и ул. Комсомольской, Бесскорбное IV («Большое») городище напротив Урупского аула, Бесскорбненское малое городище, городище в районе кирпичного завода Урупского семсовхоза, Урупские городища № 1–4, могильник Урупского городища № 2, Заурупские городища № 1 и № 2, Армавирское городище в районе совхоза № 32, Зуевское, Армави́ро-Урупское, Романчукское, Первомайское, Попутненское, Ново-Урупское, Кизеловское городища и др. Всего вместе с членами краеведческого кружка обнаружил 28 городищ. 20 из них были обследованы, паспортизированы и на них вручены колхозам охранные обязательства.

Вел активную переписку с Н.В. Анфимовым, в которой сообщал о результатах обследований. В 1951 г. составил «Схему Урупских скифо-сарматских городищ» в М 1:200000. Карта выполнена цветными карандашами и тушью на формате А1. Призывал участвовать в экспедициях учащихся других школ. В 1952 г. составил отчет об археологической работе кружка средней школы № 5 ст-цы Советской, в котором приводит историю изучения района р. Уруп, описание скифо-сарматских городищ (турецких «батаре́й» как называли их местные жители), а также обнаруженных погребений, описание находок, использование археологических материалов на уроках истории.

Горлов Юрий Викторович




Род. 14.08.1957 г. в Москве. В 1979 г. окончил Московский государственный историко-архивный институт. С 1979 по 2009 гг. работал с.н.с. в ИА РАН. В 1986 г. окончил аспирантуру Института археологии. В 1990 г. защитил кандидатскую диссертацию «Эллинистический Родос». С 1987 г. являлся заведующим мемориальным кабинетом-библиотекой В.Д. Блаватского.

Экспедиционную деятельность начал с 1976 г. на Тамани. В 1979–1992 гг. – зам. начальника Фанагорийской, Южно-Боспорской, Таманской экспедиций. В 1982–1983 гг. руководил Таманско-Фанагорийской экспедицией. Работы проводил на раскопе «Южный город» в южной части городища Фанагория (продолжил раскоп, начатый В.С. Долгоруковым в 1979–1981 гг.). Автор более 30 научных работ. Совместно с М.Г. Абрамзоном и Н.А.

Фроловой выпустил книгу «Клады античных монет на юге России (по материалам Краснодарского края)» в которой опубликованы сведения о 38 кладках античных монет, найденных на территории Краснодарского края, введены в научный оборот кладки, хранящиеся в музеях Краснодара, Анапы, Тамани, Новороссийска. Основные научные интересы: античная археология, история и археология Боспора, нумизматика, палеогеография Азиатского Боспора.

Городцов Василий Алексеевич




(11.03.1860 с. Дубровичи Рязанской губ. – 2.02.1945 Москва). 1880 по 1906 гг. состоял на военной службе. Выйдя в отставку, устроился на постоянную работу в Исторический музей, где работал до 1929 года. С 1919 г. - профессор Московского университета, возглавлял кафедру археологии. Возглавлял археологическую секцию РАНИОН. Несколько лет руководил Археологическим отделом Главнауки Наркомпроса РСФСР, работал в Московском отделении ИИМК. С 1941 г. - профессор исторического факультета МГУ.

Неоднократно приезжал на Северный Кавказ в рамках координации и планирования действий различных учреждений по линии Наркомпроса. На Кубани впервые провел работы в 1930 г. обследовав селище на левом берегу Кубани у а. Тлюстенхабль. В 1934 г. Институтом антропологии, этнографии и археологии АН СССР и ГАИМК была организована Кубанская археологическая экспедиция под руководством В.А. Городцова. В течение трех полевых сезонов (1934–1936 гг.) были проведены раскопки на Елизаветинском городище и прилегающем могильнике. На городище были вскрыты довольно большие площади позволившие реконструировать типы жилищ, гончарных печей и ручных мельниц.

В 1936 и 1937 гг. В.А. Городцовым были предприняты грандиозные по тем временам раскопки Ильской стоянки. За два года было вскрыто 370 кв.м. площади памятника. Раскопки подтвердили среднепалеолитический возраст стоянки, предложенный С.Н. Замятниным. В.А. Городцов впервые довольно подробно описал стратиграфию стоянки и выделил в ней три культурных слоя.

Гриневич Константин Эдуардович




(21.09.1891 Вологда – 30.08.1970 Харьков). В 1915 г. окончил историко-филологический факультет Харьковского Императорского университета. За студенческую работу «Греция накануне Македонского владычества» был удостоен золотой медали. С 1918 г. приват-доцент Петроградского университета. Д.и.н., профессор. В 1920–1923 гг. - директор Керченского музея, в 1924–1927 гг. – директор Херсонесского археологического музея. С 1927 г. – зам. заведующего музейным отделом Наркомпроса РСФСР. В 1928 г. избран действительным членом Института археологии и искусствоведения РАНИОН.

В 1920-х гг. начал самостоятельные исследования памятников Боспора на Керченском и Таманском полуостровах: раскопал эллинистический могильник на горе Митридат, исследовал памятники Гераклеяского полуострова, Херсонес, изучал топографию Керченского и Таманского полуостровов. В главе «Городища Тамани. Вопросы археологической топографии» своей монографии «Опыт методологии археологической науки» (1926), дал подробное описание некоторых памятников Таманского полуострова.

В 1948 г. провел разведки на Таманском полуострове. В ходе научной поездки (как характеризовал разведки сам К.Э. Гриневич), им были осмотрены Таманское городище и Фанагория, а также курганные могильники у Лысой горы к западу от станицы Тамань. С 1949 г. преподавал в Кабардинском пединституте. С 1953 по 1966 гг. – зав. кафедры древней истории и археологии Харьковского университета.

Гугуев Владимир Константинович



Род. в 1955 г. Окончил исторический факультет Ростовского государственного университета. Возглавлял отряд Археологической лаборатории РГУ. Исследовал памятники на Нижнем Дону, в том числе Кобяковский курганный могильник.

В 1978 г. участвовал в разведках Донской экспедиции Института археологии АН СССР (рук. И.С.Каменецкий) в долине р. Большой Лабы.

В 1980 г. в составе Северо-Кавказской экспедиции Института археологии АН СССР под руководством И.С.Каменецкого провел разведку по правому берегу реки Кубани в районе станицы Воронежской. Были сняты планы нескольких городищ и собран подъемный материал. На Воронежском I городище доследовал два погребения. В том же году В.К. Гугуев провел раскопки на Усть-Лабинском могильнике № 2, где было открыто раннее меотское погребение VI в. до н.э. с тремя ковшами.

Гумилевский Николай Иванович

Род. в 1890 г. В 15 лет увлекся археологией. Работал учителем в сельской школе недалеко от Вышнего Волочка. С 1949 г. преподавал географию в семилетней школе № 63 колхоза им. Чкалова Адлерского района г. Сочи. Преподавал историю и географию в Веселовской семилетней школе № 4 Адлерского района.

В 1950 г. организовал школьный археологический кружок Адлерского овощесовхоза. В мае 1950 г. вместе с учениками участвовал в разведках и раскопках, проводимых с. н. с. Кавказского филиала карстово-спелеологической станции МГУ Л.Н. Соловьёвым в районе с. Воронцовка, в Пионерской и Малой Воронцовской пещерах.

В 1951 г. также с Л.Н. Соловьёвым составил карту древностей в районе Адлерского овощесовхоза, исследовал район цитрусоводческого совхоза, где были найдены амфоры и черепица IV–II вв. до н.э., керамика ранней бронзы и энеолита и шлифованный топор. В 1952 г. совместно с Л.Н. Соловьёвым и школьниками по выходным дням начал раскопки на Нижнешиловском неолитическом поселении. В 1953 г. продолжил раскопки в Ахштырской пещере, обнаружив мотыжки «сочи-адлерского» типа и керамику бронзовой эпохи. Исследовал стоянку Псоу и пещеру Ущельная, заложил шурфы в Брекчиевом гроте. В 1954 г. продолжил раскопки в Малой Ахштырской (Казачебродской) пещере, где отметил два горизонта – средневековья (керамика) и бронзы.

В 1957 г. участвовал в экспедиции Карстового отдела Адлерской станции лаборатории гидрогеологических проблем АН СССР под рук. доктора геолого-минералогических наук Н.И. Соколова по раскопкам Большой Воронцовской пещеры. В этом же году провел сборы на энеолитической стоянке у п. Мурманрыба и в урочище «Махновский сад». С Л.Н. Соловьёвым провел раскопки Школьной пещеры на левом берегу Хосты: шурф дал серию кремневых отщепов и кости пещерного медведя. В 1959 г. принимал участие в комплексной экспедиции Адлерской станции АН СССР, Абхазского института и Сочинского музея краеведения под общим руководством Л.Н. Соловьёва по раскопкам Большой Воронцовской пещеры. В 1963 г. выявил поселение эпохи ранней бронзы на р. Лапста, а в 1965 г. с Л.Н. Соловьёвым провел на нем охранные раскопки. В соавторстве с Л.Н. Соловьёвым и Г.Г. Гиберт подготовил статью «Мотыгообразные каменные орудия, найденные в нижнем течении рек Псоу и Мзымты».

Гущина Ирина Ивановна



(26.06.1929 – 20.08.2008). В 1952 г. окончила МГУ. С 1952 по 1955 гг. училась в аспирантуре Государственного Исторического музея. В 1956 г. защитила кандидатскую диссертацию «Сарматы в Крыму». С 1956 по 2001 гг. работала в археологическом отделе ГИМ, где руководила группой археологии раннего железного века и раннего средневековья. Долгие годы была хранителем фонда скифских и сарматских памятников. Более 20 лет вела занятия детского археологического кружка ГИМ «Археология скифов и сарматов». Ученица Б.Н. Гракова и А.П. Смирнова. Специалист в области сарматской культуры и позднескифской культуры Крыма. Руководила Крымской экспедицией ГИМ. Ввела в научный оборот многие эталонные мамятники, хранящиеся в ГИМ, в т.ч. комплекс Воздвиженского кургана и др.

Исследовала и публиковала находки, поступившие в ГИМ из различных районов Прикубанья: в 1958 г. из разрушенных земляных склепов Владимирского меото-сарматского могильника на берегу р. Кукусы II в. до н.э. – начала III в. н.э. В 1961 г. исследовала вещи из могильника в пойме р. Чамлык у ст. Вознесенской V – начала III вв. до н.э.

Десятчиков Юрий Михайлович

(21.09.1940 Москва - 5.08.1995). В 1958 г. поступил на исторический факультет МГУ, где специализировался по кафедре археологии. Занимался на семинарах В.Д. Блаватского и Б.Н. Гракова. По окончании университета в 1974 г. поступил на работу в Государственный исторический музей. В 1970 г. поступил в аспирантуру Института археологии (рук. Н.И. Соколовский), по окончании которой защитил диссертацию «Процесс сарматизации Боспора». Сотрудник отдела теории и методики ИА РАН. Специализировался в исследовании греко-варварских отношений на Боспоре.

С 1960 г. участвовал в Таманской экспедиции ИА АН СССР под рук. Н.И. Соколовского. В 1971 г. принимал участие в раскопках укрепленного поселения «За Родину». В 1974 г. руководил раскопками кургана при строительстве железной дороги от с. Юровка на Анапу в составе Анапской экспедиции ИА АН СССР (рук. Е.М. Алексеева). С 1974 г., после смерти своего учителя Н.И. Соколовского, стал его преемником в руководстве Таманской экспедиции. В 1974–1977 гг. руководил Кучугурским отрядом Таманской экспедиции: провел разведки на Фонталовском полуострове, исследовал поселения Кучугуры I и Кучугуры II, городища ст-цы Голубицкой, а также провел археолого-топографические работы на Краснобатареинском городище (Крымский р-н), высказав предположение, что это резиденция сиракского царя Арифарна. В дальнейшем, участвовал в раскопках на территории Средней Азии и Афганистана. В 1986 г. провел раскопки на поселении у пос. Кучугуры (Киммерий), некрополе к югу от поселения (3 кургана), а также копал городище «Красноармейское».

Также проводил изыскания о Приазовской Руси. Попытался отождествить столицу россов с Голубицким городищем на Тамани. Разрабарывал проблемы раннего христианства. Принял участие в конгрессе, посвященном 1000-летию крещения Руси (Ленинград, 1988) и подготовил к публикации статью «О христианстве на Боспоре».

Джигунова Фатима Кадырбечевна




Род. в 1967 г. в а. Октябрьский Адыгейской автономной области. В 1989 г. окончила исторический факультет Адыгейского государственного педагогического института. Защитила диплом по теме «Погребальный обряд адыгов в раннем средневековье». С 1989 г. – м.н.с., с 1991 г. – с.н.с. отдела археологии и этнографии Адыгейского областного музея. В 2000 г. на кафедре археологии СПбГУ защитила кандидатскую диссертацию «Западное Предкавказье в IV–IX вв.» (научн. рук. д.и.н. М.Б. Щукин). В 2004–2007 гг. – с.н.с. отдела археологии Адыгейского республиканского института гуманитарных исследований им. Т.М. Керашева. С 2007 г. – директор Национального музея Республики Адыгея. Научные интересы: средневековая археология и история

Северо-Западного Кавказа, погребальный обряд, история и археология Адыгеи, различные аспекты музейного дела.

В 1985 г. участвовала в раскопках средневековой Губской крепости близ ст-цы Баракаевской Мостовского района, а в 1986 г. – меотского поселения Кочипэ и энеолитической Унакозовской пещеры под рук. Н.Г. Ловпаче. В 1989–1990 гг. участвовала в раскопках позднемеотского поселения Теучежхабль и кургана эпохи бронзы близ г. Белореченска под рук. Е.Н. Черных. В 1990 г. принимала участие в раскопках палеолитической пещеры Матузка под рук. Л.В. Головановой. В 1991 г. участвовала в раскопках курганов в Адыгее под рук. Е.Н. Черных. В 1991 г. провела самостоятельные исследования кургана на территории Красногвардейского лесхоза в Майкопском районе (майкопская культура, протомеотский период).

Дитлер Петр Алексеевич




(3.09.1917 Ставрополь – 8.03.1995). В 1928 г. семья переехала в Краснодар. Вместе с Н.В. Анфимовым принимал участие в работе археологического кружка школы № 8 под рук. М.В. Покровского. В 1934 г. поступил на филологический факультет Краснодарского пединститута. Участвовал в экспедиции В.А. Городцова на раскопках Елизаветинского городища в 1935 г. По окончании пединститута с 1938 г. работал учителем, а затем директором школы № 4 г. Краснодара. В 1940 г. как молодой специалист направлен учителем истории на Дальний Восток в школу пос. Яковлевка Уссурийской области. С 1942 г. – в трудовой армии. По причине немецкого происхождения находился в лагере особого режима в Хабаровском крае до 1946 г., затем на спецпоселении, работал учителем школы р.п. Согда.

В 1954 г. вернулся в Краснодар. С 1957 г. младший научный сотрудник Адыгейского НИИ. С 1972 по 1977 гг. – научный сотрудник, зав. отделом до-революционного прошлого Адыгейского областного музея краеведения.

Открыл и исследовал на территории Адыгеи и Краснодарского края множество важнейших археологических памятников, среди которых центральное место занимает комплекс Ясеновая Поляна, исследовавший им на протяжении более 10 лет. В 1957–1974 гг. исследовал курганные и грунтовые могильники у п. Колосовка, Ходзинский, могильники а. Ленинохабль и х. Городского. Вместе с П.У. Аутлевым производил разведки и шурфовки местонахождений Урупское, Синюховское, Чехракское, Гиреевское, Ильское, Губский навес, Двойная пещера, Лубочный навес, в Борисовском ущелье.

Дмитриев Александр Васильевич



Род. 08.12.1940 г. В 1954 г. школьником участвовал в экспедиции В.Д. Блаватского на Раевском городище, а в 1955 г. в Новороссийском отряде под рук. Н.А. Онайко. Благодаря ей стал археологом. Участвовал в раскопках Н.А. Онайко античных поселений в с. Широкая Балка, Мысхако, Цемдолина, Владимировка. Став заведующим Отдела археологии Новороссийского музея, возглавил ряд экспедиций, материалы которых составляют значительную часть археологических фондов музея.

В 1971 г. провел разведки в районе г. Новороссийска. В 1972 г. обнаружил могильник с захоронениями в каменных гробницах с кольцевыми выкладками из камней в пос. Цемдолина. В 1974 г. при строительстве плотины водохранилища в долине р. Дюрсо доисследовал поселение и могильник майкопской культуры, а также курганный могильник XIII–XV вв. в Южной Озереевке. В 1974–1975 гг. руководит экспедицией Новороссийского музея по раскопкам грунтового могильника в долине р. Дюрсо эпохи великого переселения народов, открытого случайно при устройстве карьера во время строительства плотины. Материалы могильника служат хронологическим эталоном для раннесредневековой Европы (на площади 1,5 га исследовано 525 погребений). В 1978 г. исследует Борисовский могильник в районе Геленджика. В 1979 г. копает энеолитическое поселение «Мысхако-1». В 1984–1985 гг. проводит раскопки средневековой крепости в поселке Малый Утриш, могильник в Лобановой Щели и исследует античный некрополь при строительстве Раевской оросительной системы. На горе Сапун в 1985–1986 гг. в зоне строительства ЛЭП копал средневековый могильник XIII–XV вв. (25 курганов). В 1991–1992 гг. руководил экспедицией Новороссийского музея на поселении и могильнике пос. Мысхако, давшие материал I–III вв. н.э.

Днепровский Кирилл Александрович




Заведующий сектором археологии Сибири, Дальнего Востока и крайнего Севера Государственного музея Востока.

В 1981 – 1983 гг. принимал участие в работе Кавказской археологической экспедиции Государственного музея искусства народов Востока под рук. А.М. Лескова по раскопкам Уляпского некрополя в Адыгее.

В 1984 г. совместно с А.М. Лесковым руководил Кавказской археологической экспедицией на территории Адыгеи по раскопкам курганных могильников Чернышев и Серегинский. Раскопки были продолжены в 1985 г. В 1987–1988 гг. у х. Чернышев Шовреновского района Адыгеи проводил раскопки Серегинского поселения эпохи ранней бронзы. В 1988 г. совместно с А.М. Лесковым и В.Р. Эрлихом исследовал грунтовый могильник майкопской культуры, открытый при раскопках кургана Уашхиту I. В 1989 г. исследовал погребения майкопской культуры у х. Дукмасов в Адыгее. С 1990-х гг. занимается исследованием древних культур Сибири и крайнего Севера.

Долгоруков Владислав Серафимович



(8.07.1940 - 8.01.2001). Родился в Москве в семье военного. В 1958 г. по окончании средней школы поступил на исторический факультет МГУ. Ученик Н.И. Сокольского. С 1964 г. работал научным сотрудником в Государственном историческом музее. По окончании аспирантуры ИА АН СССР (1966–1969 гг.) зачислен на должность м.н.с. в сектор античной археологии. В 1970 г. защитил кандидатскую диссертацию: «История эллинского градостроительства».

Экспедиционную деятельность начал с первого курса университета в Таманской экспедиции. В 1970 г. становится зам. начальника Фанагорийской экспедиции (рук. М.М. Кобылина). С 1974 по 1991 гг. руководил Фанагорийской экспедицией. По масштабности, раскопки этого периода явились крупнейшими исследованиями этого памятника, благодаря чему выявилась цельная картина планировки и застройки города, этнический состав его населения. Работы велись на раскопах «Город А», «Верхний город», «Южный город», «Керамик». В 1978–1979 гг. в связи с прокладкой трассы коллектора очистных сооружений винзавода «Фанагория» исследовал юго-западный некрополь Фанагории (72 погребения). В 1981 г. работы в Фанагории были сосредоточены на южной окраине городища (раскоп «Южный город») и расположенных западнее и восточнее города некрополях. В 1984 г. к западу от раскопа «Керамик» были вскрыты остатки стен V–IV вв. до н.э., на восточном некрополе проведены исследования кургана. В 1985 г. раскопки велись на площади 900 кв.м. – вскрыты городские слои от начала V в. до н.э. по III–IV в. н.э.; в 1986–1988 гг. по трассе коллектора очистных сооружений. Работы на раскопе «Южный город» продолжались до 1988 г.: были исследованы малоизвестные строительные приемы, стратиграфия жилых и хозяйственных комплексов. В 1990–1991 гг. работы проводились на западном некрополе, в районе МТФ с/х «Приморский», где были открыты грунтовые склепы.

Дороничев Владимир Борисович



Род. 12.06.1961 г. в г. Владивосток. В 1978 – 1986 гг. учился на историческом факультете Ленинградского государственного университета. В 1989 – 1995 гг. - соискатель на кафедре археологии ЛГУ. В 1995 г. защитил в ЛГУ кандидатскую диссертацию. В 1989 – 1994 гг. – научный сотрудник Российского этнографического музея. Основные научные направления: ранний палеолит Западной Евразии, проблемы перехода к среднему палеолиту, хронология и палеогеография плейстоцена, палеолит Кавказа, проблемы антропогенеза.

В 1982 г. участвовал в работе Кубанского палеолитического отряда ЛОИА под рук. Л.В. Головановой, открыл Шаханскую позднеашельскую мастерскую (Майкопский район Республики Адыгея). В 1986 г. в составе Северо-Кавказской палеолитической экспедиции ЛОИА открыл Мезмайскую пещеру. В составе Северо-Кавказской экспедиции ЛОИА/ИИМК принимал участие в изучении многослойных стоянок в пещерах Матузка и Мезмайская.

Автор более 150 научных работ и 2 монографий.

Дроздова Анна Владимировна



Род. в 1962 г. в г. Краснодаре. В 1985 г. окончила исторический факультет Кубанского государственного университета. Дипломная работа «Типология погребального обряда меотов» (рук. И.И. Марченко). В 1985-1988 гг. руководила археологическим кружком Краснодарского дворца пионеров. Преподавала на кафедре истории древнего мира и средних веков КубГУ. Основные научные интересы: погребальный обряд у меотов. В настоящее время – учитель истории и обществознания МБОУ СОШ № 73 г. Краснодара.

В 1986 г. принимала участие в работе Краснодарской археологической экспедиции КубГУ по раскопкам курганного могильника у хут. Малаи, провела раскопки кургана «Магистральный» в Калининском районе. В 1989 г. совместно с И.И. Марченко провела исследования кургана, входившего в состав позднесредневекового курганного могильника в Лобановой Щели на мысе Малый Утриш.

Ждановский Александр Михайлович



Род. 2.05.1950 г. в ст-це Новопокровской Краснодарского края. В 1973 г. окончил исторический факультет Кубанского государственного университета. С 1974 по 1976 гг. работал в Краснодарском историко-археологическом музее-заповеднике (экскурсовод, с.н.с. до-революционного отдела). С 1976 г. работает в КубГУ. После окончания аспирантуры кафедры археологии МГУ в 1985 г. защитил кандидатскую диссертацию: «История племен Среднего Прикубанья во II в. до н. э. – III в. н.э. (по материалам курганных погребений)». В 1990–1994 гг. - депутат, председатель Краснодарского краевого Совета народных депутатов. С 1996 по 2017 гг. - декан факультета управления и психологии КубГУ. Профессор кафедры государственной политики и государственного управления КубГУ. Почетный работник высшего профессионального образования РФ, заслуженный деятель науки Кубани, награжден медалью «За выдающийся вклад в развитие Кубани».

Студентом принимал участие в раскопках различных археологических объектов на территории Краснодарского края и Адыгеи, в том числе Гатлукаевского городища № 2 и городища Казазово (рук. Н.В. Анфимов) в период строительства Краснодарского водохранилища.

В 1973 г., перед уходом в армию, начал раскопки разрушающегося кургана в ст-це Динской (раскопки продолжила Е.А. Хачатурова). В 1975 г. возглавил экспедицию КГИАМЗ по раскопкам в зоне затопления третьей очереди Краснодарского водохранилища могильника у аула Ленинохабль. В 1976 г. руководил экспедицией по раскопкам курганного могильника близ а. Начерзий Теучежского района. В 1977 и 1978 гг. на территории строительства пастбища Тбилисской откормочной базы исследовал 8 курганов, принадлежавших известному «Золотому кладбищу» и содержавших захоронения в катакомбах I–II вв. н.э. В 1979 г. совместной экспедицией КГИАМЗ и КубГУ у хут. Песчаный проведена шурфовка на меотском поселении на берегу р. 2-й Зеленчук и был исследован 6-метровый курган, среди впускных погребений которого оказалось богатое захоронение сарматской жрицы. В 1980 г. провел работы на городище № II у хут. Ленина. В 1988-1989 гг. провел охранно-спасательные исследования средневековой крепости на мысе Малый Утриш.

Жуков Борис Сергеевич



(1.12.1892 Нижний Новгород – 29.05.1933). В 1918 г. окончил МГУ по кафедре антропологии, затем аспирантуру. Доцент, профессор палеоантропологии. Ученик Д.Н. Анучина, представитель «московской ветви» палеоэтнологии. Научный сотрудник, а затем зам. директора НИИ антропологии МГУ, с 1924 г. состоял в Московской секции ГАИМК.

С 1923 г. проводил систематические комплексные экспедиции, в том числе в Причерноморье. В районе Геленджика под его руководством в 1929–1930 гг. работала Черноморская археологическая экспедиция, организованная Антропологическим институтом МГУ по раскопкам средневековых могильников «Геленджик I» и «Геленджик II» (всего раскопано три кургана) и стоянки «раковинной культуры» близ цементного завода. Также исследовались могильники в долине реки Жане, где было раскопано 10 курганов и обследовано 30 дольменов.

Был сторонником комплексного подхода к изучению древних культур, главными считал природные факторы (а не социально-экономические). В его экспедициях, помимо археологических исследований, одновременно изучались природная среда регионов, современный антропологический облик населения, его этнографические особенности, языковые диалекты. Много внимания уделял методике археологических полевых и лабораторных исследований. Особое внимание уделял анализу массового керамического материала, считал керамику самым показательным материалом, в котором наиболее четко отражаются эволюционные изменения и локальные особенности. Сделал попытку выделить основные признаки, характеризующие эту категорию материала: состав глины, техника изготовления, характер поверхности сосуда, его форма, элементы орнамента, их расположение. В 1930 г. был арестован и осужден по т.н. «Академическому делу». Умер в лагере на Алтае. В 1959 г. реабилитирован.

Жупанин Олег Федорович



Род. 14.07.1957 г. В 1980 г. поступил на исторический факультет Кубанского госуниверситета. С 1982 г. – лаборант Краснодарской археологической экспедиции. В 1983–1986 гг. – сотрудник научно-исследовательского сектора при кафедре древнего мира и средних веков КубГУ, постоянно принимал участие в археологических экспедициях. После окончания КубГУ, с 1986 г. работал научным сотрудником КГИАМЗ. В том же году участвовал в работе отряда под рук. В.А. Тарабанова по раскопкам могильника в районе а. Казазово. С 1988 по 1993 гг. – сотрудник Комитета по охране, реставрации и эксплуатации историко-культурных ценностей (наследия) Краснодарского края. В 1989 г. проходил стажировку в лаборатории А.А. Бобринского в ИА РАН по вопросам изучения технологии гончарного производства.

В 1987 г. получил Открытый лист на исследования кургана в Мостовском районе (отряд в составе экспедиции В.Н. Каминского). В 1988 г. провел раскопки кургана эпохи бронзы в Отраденском районе. В 1989 г. в Кореновском районе исследовал курганный комплекс. В 1990 г. копал курганы в Мостовском районе.

Завойкин Алексей Андреевич



Род. 15.01.1959 г. в Москве. В 1985 г. окончил исторический факультет МГУ по кафедре истории древнего мира. В 1994 г. защитил кандидатскую диссертацию «Керамическая тара из Фанагории VI–III вв. до н.э. (научный рук. Г.А. Кошеленко). Докторская диссертация: «Образование Боспорского государства. Археология и хронология становления территориальной державы» (2007 г.). В ИА РАН работает с 1982 г. (лаборант, ст. лаборант, с.н.с., в.н.с. отдела классической археологии).

С 1984 по 1991 гг. – начальник отряда, зам. начальника, начальник Фанагорийской экспедиции. В 1988 и в 1990–1991 гг. продолжил работы на раскопе «Южный город», начатые В.С. Долгоруковым, И.В. Новиковым и Ю.В. Горловым. Выявлены городские слои с начала V в. до н.э. по III–IV вв. и зафиксирован слой V–VI вв. В разных частях раскопа были обнаружены остатки домов различного времени, мощеная дорога, водостоки, мостовые и т.д. В 1989 г. проводит работы на раскопе «Берег» в центральной части нижнего плато городища.

Замятнин Сергей Николаевич



(1899 г. Павловск Воронежской губ. - 1958). Ученик А. А. Миллера. В 1920–1924 гг. - научный сотрудник, хранитель археологического отдела Воронежского губернского историко-культурного музея. В 1922 г. окончил Воронежское отделение Московского археологического института. В 1924 г. поступил на работу в ГАИМК на этнологическое отделение (разряд палеоэтнологии). В 1925 г. поступил в аспирантуру ГАИМК. В 1933–1938 гг. - с.н.с. МАЭ. С 1944 по 1945 гг. руководил группой палеолита, неолита и эпохи бронзы ЛОИИМК. С 1946 г. в ИЭ/ЛОИЭ АН СССР.

В качестве сотрудника Северо-Кавказской этнолого-археологической экспедиции А.А. Миллера 1924–1925 гг., участвовал в раскопках на Усть-Лабинском могильнике. В 1925 г. во главе одного из отрядов СКЭ проводит самостоятельные исследования Ильской стоянки. Фактически заново нашел обнаруженную здесь при добыче нефти палеолитическую стоянку, впервые исследованную французским археологом Ж. де Баем в 1898 г. и к 1920-м годам оказавшуюся практически забытой. Последующими раскопками 1926 года на стоянке был обнаружен мощный культурный слой (в среднем 40–50 см). Исследования Ильской стоянки были продолжены в 1928 г. Раскопки 1925–1928 гг. имели исключительно важное значение для изучения среднего палеолита России.

Начав с 1934 г. исследования палеолита Кавказского Причерноморья, стал первооткрывателем большинства пещерных стоянок района Сочи. В 1936 г. возглавил экспедицию Института антропологии, археологии и этнографии АН СССР в район Абхазии и Черноморского побережья. Были обнаружены первые палеолитические памятники в районе Хосты и Туапсе. Всего экспедицией было обследовано 9 пещер: две Хостинские, в районе колхоза 1-е Мая, Семеновская пещера, 4 Воронцовские пещеры, Навалишенская и Ахштырская пещеры. В Ахштырской, Навалишенской и I и II Хостинских пещерах были проведены небольшие раскопки.

В 1937 г. обследовал первое ашельское местонахождение в Прикубанье – Фортепьянку. В 1938 г. во главе Абхазской экспедиции ИИМК продолжил раскопки в Ахштырской пещере.

Засецкая Ирина Петровна



Род. в Ленинграде. В 1952 г. окончила исторический факультет ЛГУ по кафедре археологии. Принимала участие в работе археологических экспедиций в Средней Азии, на Нижней Волге и Нижнем Дону, на Северном Кавказе. С 1953 г. по настоящее время работает в Отделе истории первобытной культуры Государственного Эрмитажа, пройдя путь от научно-технического работника до главного научного сотрудника. В 1971 г. в ЛОИА АН СССР защитила кандидатскую диссертацию «Гунны в южнорусских степях. Конец IV – первая половина V в.н.э. (по археологическим данным)». В 1996 г. в ИА РАН защитила докторскую диссертацию «Степи Северного Причерноморья и Боспор в гуннскую эпоху».

Организовывала и участвовала в создании археологических экспозиций музея, в том числе международных, таких как «Золото сарматов» (Франция), «Сокровища сарматов» (Россия, Санкт-Петербург), «Сокровища степей скифов и сарматов» (Австрия, Германия) и многих других. Автор около 100 статей и нескольких монографий по археологии, истории культуры и искусства скифов, сарматов, гуннов.

Захаров Николай Алексеевич



(29.06.1883 с. Александровско - Дубровское Обл. Войска Донского (Волгоградской обл.) – 4.03.1938 Краснодар). Выпускник юридического факультета Новороссийского университета (Одесса). С 1910-х гг. преподавал в Практической Восточной академии в Санкт-Петербурге.

С 1920г. возглавлял кафедру политических наук Кубанского университета, преподавал прикладную экономику и экономическую географию. С 1921 г. преподавал на словесно-историческом отделении гуманитарного факультета Кубанского пединститута, работал на кафедре истории и археологии. Был одним из активных членов созданного при Кубанском пединституте в 1924 г. Литературно-исторического и этнологического научного общества (ЛИЭТО), в котором была секция археологии.

Первыми исследованными памятниками в 1925–1926 гг. (вместе с А.Ф. Лещенко и М.В. Покровским) стали кубанские городища. Осенью 1927 г. провел исследования на меотском «Городище «КРЭС» в Краснодаре. В 1927 г. работал в окрестностях Анапы и на городище Горгиппия. В том же году провел разведки на городище Ногай-Кале близ ст-цы Раевской. Вместе с другими местными археологами (А.Ф. Лещенко, А.Г. Остроумов, С.Ф. Войцеховский) участвовал в экспедициях по изучению Таманского полуострова под руководством профессора А.С. Башкирова в 1926 и 1927 гг. В 1928–1929 гг. исследовал городище станицы Елизаветинской. В течение трех полевых сезонов: 1928, 1929 и 1935 гг. руководил экспедицией на Краснобатареинном городище. На реке Псекупс, близ станицы Саратовской в кургане доисследовал каменную гробницу эпохи бронзы.

В статье «Древнее название реки Кубань» (1930) впервые увязывает городища Прикубанья раннежелезного века с меотами античных авторов. В 1930 г. вышла первая часть его большого труда по истории Боспорского царства «Главнейшие моменты в истории Боспора».

В 1937 г. был арестован по обвинению в причастности к белогвардейской казачьей организации. Приговорен к высшей мере наказания - расстрелу. Погиб 4 марта 1938 г. в г. Краснодаре. В 1989 г. реабилитирован.


Зеест Ираида Борисовна



(17.05.1902 г. Жуковский Московской обл. - 30.01.1981) В 1926 г. окончила МГУ по специальности искусствовед. С 1931 г. работала в ГМИИ. С 1934 по 1937 гг. училась в аспирантуре Института философии, литературы и истории. После защиты в 1943 г. диссертации на тему «Творчество Алкамена Младшего V в. до н.э.» присуждена ученая степень кандидата искусствоведения. В 1946 г. окончила докторантуру ИИМК. В 1960 г. выпустила монографию «Керамическая тара Боспора», которая в 1963 г. была защищена в качестве докторской диссертации.

С 1935 г. участвовала в раскопках Фанагории, Пантикапея, Горгиппии, Семибратнего городища. Возглавив один из отрядов Синдской экспедиции ИИМК, в 1951 г. провела раскопки Тузлинского некрополя эпохи античности и средневековья, а также поселения на Лысой горе к западу от станицы Тамань. В 1952 г. руководила одним из отрядов Таманской экспедиции Б.А. Рыбакова, провела исследования античных слоев Таманского городища. Раскопки наметили стратиграфию культурных слоев Гермонассы с VI в. до н.э. по IV в. н.э. Раскопки на городище И.Б. Зеест продолжила в 1954 и 1955 г. (совместно с Н.П. Сорокиной). В 1956 г. И.Б. Зеест (руководитель экспедиции) вела раскопки на городище Гермонасса, где были пройдены слои V–I вв. до н.э. С 1965 по 1970 гг. руководила Гермонасской археологической экспедицией ИА АН СССР.

Иессен Александр Александрович



(23.07.1896 Санкт-Петербург – 31.03.1964 Ленинград). Родился в семье агронома, выходца из Дании. Участвовал в Первой мировой и Гражданской войнах. В 1925 г. окончил Ленинградский университет по археологическому отделению. Ученик А. А. Миллера. С 1945 г. работал в секторе бронзового века ИИМК, с 1951 г. в секторе Средней Азии и Кавказа. С 1927 по 1960 г. являлся сотрудником Эрмитажа (с 1936 по 1955 гг. руководитель Отдела истории первобытной культуры).

Участвовал в Северо-Кавказской экспедиции А.А. Миллера 1925 г. (руководил отрядом по раскопкам могильника в ст. Усть-Лабинской, исследовано 10 погребений) и Таманской экспедиции ГАИМК 1930–1931 гг. В последующие годы совершил несколько поездок на Кубань: в 1933 г. на Черноморское побережье, в 1938 г. в Закубанье, где произвел осмотр и фиксацию курганов, дольменов и городищ в долине реки Белой. После войны проводит разведки в Закубанье: в 1947 г. во главе Кубанской (Майкопской) экспедиции ЛОИИМК и Эрмитажа обследует городища в районе ст-цы Новосвободной и окрестностях Майкопа. В 1950 г. руководит Кубанской экспедицией Эрмитажа по исследованию курганных могильников у ст-цы Келермесской, курганного могильника, дольменов и медеплавильни у ст-цы Новосвободной (урочище Клады), дольмена на Богатырской дороге, «Серебряного кургана».


Провел большую работу по классификации материалов эпохи энеолита и бронзы Северного Кавказа. Опубликовал серию исследований, содержащих подробную характеристику металлических орудий Северного Кавказа и периодизацию эпохи бронзы Прикубанья: «К хронологии «больших кубанских курганов», «Прикубанский очаг металлургии и металлообработки в конце медно-бронзового века». Также обращается к теме греческой колонизации Северного Причерноморья.

Калашников Михаил Викторович

Род. в 1956 г. В 1985 г. окончил исторический факультет МГУ. С 1985 по 1993 гг. работал в отделе охранных раскопок ИА РАН.

В 1978 г. участвовал в Анапской экспедиции ИА АН СССР под рук. Е.М. Алексеевой: вместе с Е.А. Савостиной руководил раскопками поселения около станицы Анапской. В 1979 г. провел разведки на Фонталовском полуострове, в ходе которых было обследовано 8 поселений (Татарское I, Волна Революции, Запорожское и др.), три из которых оказались вновь открытыми. В 1980–1981 гг. продолжил раскопки на поселении-усадебке у северо-восточной окраины ст-цы Анапской. В 1981 г. совместно с Н.А. Фроловой и Ю.В. Зуйковым исследовал девять погребений некрополя VI–V вв. до н.э. у хут. Усатова Балка. В 1985 г. руководил Кучугурским отрядом Таманской экспедиции Института археологии АН СССР - провел охранные раскопки на поселении Кучугуры. В течение нескольких полевых сезонов 1986–1990 гг. руководил Запорожской экспедицией Института археологии АН СССР. С 1986 г. начал исследования (в 1986 г. совместно с Ю.М. Десятчиковым) в центральной части Фонталовского полуострова разновременного памятника «Красноармейский 1» с крепостью-батарейкой, представляющего собой совокупность шести разновременных поселенческих комплексов («Красноармейский А – Е»), время существования которого определяется с конца V в. до н.э. по XVII–XVIII вв. В 1986–1987 гг. провел раскопки некрополя комплекса «Красноармейский 1». В 1988–1989 гг. проводил исследования поселенческого комплекса конца II–III вв. н.э. «Красноармейский В», входящий в состав памятника «Красноармейский 1».

Каменецкий Игорь Сергеевич



(2.02.1930 Самара – 2.05.2014 Москва) В 1953 г. окончил исторический факультет ЛГУ по кафедре археологии, в 1960 г. – аспирантуру института археологии АН СССР. Учителя: М.И. Артамонов, Л.А. Мацулевич. В 1965 г. защитил кандидатскую диссертацию «Население Нижнего Дона в I–III вв. н.э.» (рук. А.П. Смирнов). С 1965 г. – м.н.с., в 1972–1977 гг. – зав. кабинетом формализации лаборатории естественно-научных методов Института археологии. В 1994–2003 гг. – зав. отделом теории и методики, член редсовета журнала «Российская археология». Специалист по археологии меотв, теории и методике науки.

В 1970 г. провел разведки на Кубани: были осмотрены Елизавето-Марьинские и Елизаветинское I городища, городища вдоль Кирпилей, Раевское и Семибратнее городища. В 1978 г. во главе разведочного отряда Донской экспедиции провел обследования берегов р. Белой. В 1979 г. экспедиция перебазировалась в Краснодарский край, сменив название на Северо-Кавказскую (в ст-це Старокорсунской была создана постоянная Северо-Кавказская база института). С 1979 г. начал планомерные разведочные работы с целью выявления новых меотских памятников и подготовки материалов к археологической карте. В 1979 г. в связи с увеличением емкости Краснодарского водохранилища, провел обследование памятников оказавшихся под угрозой затопления. В 1980 г. провел раскопки грунтового могильника Лебеди III. В 1980–е гг. проводил обширные разведочные работы на городищах Кубани.

Опубликовал большое количество работ по истории археологического изучения Прикубанья и истории изучения меотской культуры.

Каминский Владимир Николаевич



(20.10.1957 с. Пятидуб Житомирской обл., Украина – 12.08.1992). В 1974 г. окончил среднюю школу пос. Курджиново Урупского р-на Карачаево-Черкесской АО. Благодаря учителю истории Е.И. Милованову увлекся археологией. В 1982 г. окончил исторический факультет КубГУ. В 1977 – 1991 гг. – научный сотрудник, с.н.с., в.н.с. отдела археологии КГИАМЗ. В 1992 г. защитил кандидатскую диссертацию на тему: «Вооружение племен аланской культуры Северного Кавказа I–XIII вв.».

В 1980–1991 гг. руководил археологическими экспедициями КГИАМЗ. В 1980 г. исследовал Александровский могильник и средневековый алано-болгарский могильник в глиняном карьере у МТФ близ ст. Старокорсунской. В 1981 г. руководил Урупской экспедицией по исследованию грунтового могильника Мостовой в зоне строительства моста через р. Уруп близ ст. Отрадной. В 1982 г. во главе Лабинской экспедиции копал курганы у ст-цы Михайловской Курганинского района. В 1983 г. на р. Уруп исследовал 4 кургана и поселение. В 1985 г. исследовал 16 курганов у ст-цы Михайловской и хут. Красное Знамя Курганинского района. В 1986 г. во главе Лабинской экспедиции провел раскопки на окраине г. Курганинска. В 1987 г. во главе Восточно-Закубанской экспедиции провел раскопки в Мостовском и Лабинском районах в зоне строительства Краснодарской АЭС. В 1987–1988 гг. провел раскопки в Гамовской балке в Отрадненском районе. В 1989 г. исследовал Ильичевское городище в Отрадненском районе, а также городище Куньша в Лабинском районе у ст-цы Ахметовской.

Кобылина Мария Михайловна



(18.10.1897 г. Бугуруслан - 1988) В 1922 г. окончила Самарский университет. В 1929 г. защитила кандидатскую диссертацию о боспорских краснофигурных пеликах. В 1936 г. стала заведующей античным подотделом ГМИИ. В 1945 г. защитила докторскую диссертацию, посвященную аттической скульптуре VII–VI вв. до н. э. С 1944 г. - старший научный сотрудник ИИМК АН СССР.

С 1926 г. принимала участие в археологических исследованиях в Ольвии и на Таманском п-ве. В 1936–1938 гг. работала в составе экспедиции В.Д. Блаватского в Фанагории. С 1947 по 1975 гг. возглавляла Фанагорийскую экспедицию ИИМК и ГМИИ им А.С. Пушкина. В 1947 г. Фанагорийская экспедиция возобновила, начатые до войны, раскопки на городище. На берегу были открыты остатки монументальной стены и вымостки, свидетельствующие о границе восточной части города, проведены раскопки на «Восточном» некрополе и «Южном» некрополе. В 1952 г. работы велись в районе «Керамика». Также был исследован обнажившийся склеп к югу от Фанагории в «аллее курганов» у хут. Тракторного. В 1960 г. кроме работ на городище (раскопы Центральный, Керамик, Железнодорожные II–III), был раскопан курганный могильник на территории винсовхоза и курган у п. Сенной. В 1964 г. при строительстве автодороги Сенной-Тамань, были проведены охранные раскопки Фанагории по юго-восточной части городища и восточному некрополю.

Ковалевская Вера Борисовна



Род. 5.07.1931 г. в г. Ленинграде. В 1956 г. окончила исторический факультет МГУ по кафедре археологии, в 1961 г. – аспирантуру Института археологии АН СССР. В 1962 г. защитила кандидатскую диссертацию «Стеклянные, каменные и металлические украшения IV–IX вв. Северного Кавказа и Крыма как исторический источник» (рук. А.П. Смирнов). Докторская диссертация: «Центральное Предкавказье в древности и раннем средневековье: кавказский субстрат и передвижения ираноязычных племен» (1988 г.). С 1956 г. – лаборант, м.н.с., с.н.с., в.н.с. Института археологии РАН.

В 1953 гг. руководила разведочным отрядом Таманской археологической экспедиции Б.А. Рыбакова, задачей которого было определение размеров античного и средневекового поселений, выяснить протяженность городища, изучить его планировку и застройку, найти некрополь «тмутараканского» времени. В 1954 г. возглавила Кубанский разведочный отряд Таманской экспедиции проводя обширные разведки. Всего было обследовано 28 поселений: в Абинском, Крымском, Северском и Горячеключевском районах и в Адыгее. В 1955 г. в составе Славянского отряда Таманской экспедиции, участвовала в раскопках средневековых слоев Таманского городища (начальник раскопа № 2 центральной части городища). В Крымском районе, у хут. Ястребовского в 1957г. провела раскопки средневекового поселения VII–XIV вв. В 1968–1981 гг. – начальник отряда Северо-Кавказской экспедиции ИА АН СССР, проводит обследование средневековых памятников в районе р. Кудепсты, Мзымты и Псоу. В 1968 г. провела обследование Монастырскую и Хостинские крепости в Сочи. В 1980–1981 г. провела раскопки средневековых крепостей в Адлере, на территории совхоза «Южные культуры» и на Красной Поляне (Ачипсинская крепость).

Кожухов Сергей Петрович



Род. 13.03.1961 г. В 1984 г. окончил исторический факультет МГПУ. Кандидат исторических наук. В 1994 г. защитил кандидатскую диссертацию «Вооружение и конское снаряжение у племен Закубанья меото-сарматского времени (III в. до н.э. – III в. н.э.)». Специалист в области вооружения скифо-сарматской эпохи.

В 1986–1988 гг. на южном берегу Краснодарского водохранилища в устье р. Пшиш совместно с Л.М.Носковой (Теучежский отряд Кавказской археологической экспедиции ГМИНВ) провел раскопки могильников Пшиш (многослойный: VIII в. до н.э., III в. до н.э., XIV – XV вв.) и Ленинохабльского кремационного могильника (конец XI – XII вв.). В 1985–1988 гг. совместно с Л.М.Носковой провел исследования грунтового могильника у а. Ново-Вочепший. В 1989 г. совместно с В.Р. Эрлихом участвовал в исследовании могильника Уашхиту II. В начале 1990-х гг. совместно с В.Р. Эрлихом и Е.А. Бегловой участвовал в раскопках Тенгинского грунтового могильника.

Козенкова Валентина Ивановна



Род. 17.11.1931 г. в д. Новые Широки Смоленской обл. В 1955 г. окончила исторический факультет МГУ по кафедре археологии. Учителя: Л.Р. Кызласов, Е.И. Крупнов, А.П. Окладников, Б.А. Рыбаков, Б.Б. Пиотровский, Б.А. Латынин, Б.А. Литвинский. В 1960 г. защитила кандидатскую диссертацию «Кобанская культура на территории Чечено-Ингушетии» (рук. Е.И. Крупнов). Докторская диссертация «Большой Кавказ в XIV–IV вв. до н.э. (Кобанская культура: модель тысячелетия развития)» (1990). Работает в ИА РАН с 1960 г.: лаборант, м.н.с., с.н.с., в.н.с. отдела скифо-сарматской археологии. В 1962–1972 гг. – ученый секретарь группы кавказской археологии, с 1980 по 1991 гг. – ответственный секретарь и член редколлегии журнала «Советская археология». Член оргкомитета по проведению всероссийских и международных конференций «Крупновские чтения».

Экспедиционная деятельность: с 1952 по 1978 гг. (Сибирь, Средняя Азия, Северный Кавказ, Краснодарский и Ставропольский края). С 1963 по 1975 гг. – начальник Предгорного отряда Северо-Кавказской археологической экспедиции. В 1976–1978 гг. руководила отрядами Северо-Кавказской экспедиции в Чечено-Ингушетии и Карачаево-Черкессии. В 1979 г. провела раскопки курганного могильника у ст-цы Новотитаровской в Краснодарском крае, 11 сарматских погребений которого были опубликованы.

На основе анализа материалов таких памятников как поселение «Заслонка», у хут. Байбарис, хут. Ильич, рассматривает памятники II–I тыс. до н.э. – до середины I тыс. до н.э. долины р. Уруп (Отраденский район) входящими в ареал западного варианта кобанской культуры.

Кондрашев Александр Васильевич



Род. 23.05.1953 г. в г. Арсеньев Приморского края. После окончания в 1970 г. средней школы № 20 г. Новороссийска, служил на Северном флоте. В 1980 г. окончил географический факультет КубГУ. С 1981 г. лаборант, научный сотрудник, с.н.с. отдела археологии КГИАМЗ.

С 1981 г. участвует в подводных экспедициях. В 1982 г. участвовал в подводной экспедиции «Цемесская бухта», проводившей работы от Новороссийска до Тамани. В 1985 г. участвовал в экспедиции КГИАМЗ под рук. В.А. Тарабанова по раскопкам курганного могильника у ст-цы Новокорсунской Тимашевского района. В 1986 и 1990 гг. провел спасательные раскопки грунтового могильника на юго-восточной окраине ст-цы Старокорсунской. Было исследовано 273 погребения датируемых в целом с IV в. до н.э. по II в.н.э. В 1989 г. подводный отряд КГИАМЗ под его руководством провел подводные разведки прибрежных участков Анапского района и в Новороссийской бухте: обнаружил остатки крупного парусного судна XVIII в. С 2005 г. – начальник Тузлинской охранно-спасательной экспедиции.

Кононенко Александр Павлович



Род. 19.11.1957 г. в г. Новороссийске. В 1985 г. окончил исторический факультет Кубанского госуниверситета. С 1978 по 1988 гг. работал научным сотрудником отдела археологии Новороссийского государственного исторического музея-заповедника (ГБУК КК «Новороссийский исторический музей-заповедник»). В 1993–1995 гг. – директор «Черноморского Археологического Центра». С 2003 г. по настоящее время – научный сотрудник отдела археологии, с.н.с. отдела археологии ГБУК КК «Новороссийский исторический музей-заповедник». С 2012 г. – директор ООО «Новороссийская археологическая экспедиция». Научные интересы: энеолит – бронза.

В 1974–1975 гг. работал рабочим в экспедициях Новороссийского музея под рук. А.В. Дмитриева на раскопках могильников «Дюрсо», «Дюрсо-1», «Верхний Аул», «Махновская щель» и поселения «Дюрсо-1». В 1980–1982 гг. под рук. Н.А. Онайко и А.А. Масленникова участвовал в исследовании некрополя в Широкой Балке. В 1984–1986 гг. под рук. А.В. Дмитриева принимал участие в исследованиях археологических памятников в зоне строительства оросительных систем у ст-цы Раевской, Раевского городища, средневекового поселения в п. Малый Утриш, могильника в Лобановой Щели.

В 1982 г. провел исследование могильника эпохи бронзы в устье реки Дюрсо. В 1986–1987 гг. исследовал дольменный комплекс в верховьях реки Озерейки.

Коровина Анна Константиновна



(1924 - 2000). С 1979 г. зав. отделом искусства и археологии античного мира ГМИИ им А.С. Пушкина.

В 1952-1953 гг. работала в составе Таманской экспедиции под рук. Б.А. Рыбакова по исследованию Таманского городища (начальник раскопок XXI, XXII и XXIV западного и восточного участков). С 1959 г. во главе Фанагорийского отряда экспедиции ГМИИ в течение нескольких полевых сезонов исследовала городище и некрополь Тирамбы в пос. Пересыпь. В 1959 г. на некрополе было вскрыто 8 погребений: из них три относятся к IV в. до н.э., одно – к II–III вв. н.э. В одной из могил найдена пантикапейская монета третьей четверти IV в. до н.э. Раскопки городища и некрополя Тирамбы были продолжены в 1961 г. На сохранившейся части городища были открыты глинобитные постройки. В 1962 г. на городище исследован оборонительный вал и вымостка. На берегу Ахтанизовского лимана случайно были найдены пять надгробий. В следующем полевом сезоне на городище открыто оборонительное сооружение из сырцовых кирпичей, остатки очага и водосток из каменных плит, на некрополе исследованы склепы с дромосом. В 1964 г. в связи с началом строительства автомобильной дороги Сенной-Тамань, провела раскопки восточного некрополя Фанагории. В ходе охранно-спасательных раскопок было вскрыто 1125 кв. м площади некрополя и исследовано 198 погребений в каменных ящиках датируемых в пределах III в. до н.э. – IV в. н.э. В 1965 г. проводит одновременно раскопки некрополя Фанагории (исследовано 138 погребений) и некрополя Тирамбы (6 погребений). В 1966 г. на городище Тирамба проводилось исследование ям-землянок и слоев под галечной вымосткой. В 1967 г. на некрополе (участки Д и Е) исследовано 30 погребений VI - II вв. до н.э. Раскопки на городище были продолжены в 1970 году.

С период с 1971 г. по 1988 г. руководила Гермонасско-Тмутараканской экспедицией ГМИИ им А.С. Пушкина по раскопкам Таманского городища.

Крайнов Дмитрий Александрович



(30.09.1904 д. Ивашево Владимирской губ. – 8.11.1998 Москва). В 1925 г. поступил на историко-археологическое отделение этнологического факультета МГУ, где увлекся первобытной археологией. Ученик В.А. Городцова. С 1930 по 1941 гг. – старший научный сотрудник ГИМ. С 1956 г. – сотрудник института археологии АН СССР.

С 1934 г. участвовал в экспедициях ГИМ по раскопкам пещерных стоянок Крыма и Кавказа. В 1936–1940 гг. изучал II Хостинскую и Ацинскую пещеры. В 1940 г. совместно с директором Сочинского музея краеведения А. П. Красновым начал раскопки в Малой Воронцовской (Партизанской) пещере. В 1958 г. провел раскопки многослойного поселения в Ацинской пещере на правом берегу р. Ац в Хостинском районе во главе совместной экспедиции Сочинского отряда Северо-Кавказской археологической экспедиции ИИМК АН СССР и Сочинского краеведческого музея. В Ацинской пещере были зафиксированы два палеолитических, два мезолитических, неолитический слой, слои эпохи бронзы и позднего средневековья (адыгский). При слиянии рек Сочинки и Агуа экспедицией была открыта неолитическая стоянка.

Краснов Алексей Петрович



(9.01.1895 – 1978). В 1931 г. вновь организовал Сочинский музей краеведения (основанный в 1920 г. и закрытый в 1926 г.), став его директором. Во время Великой Отечественной войны сохранил эвакуированные экспонаты Феодосийского музея, спрятав их в Воронцовских пещерах. Руководил Сочинским музеем краеведения с 1931 по 1948 гг.

Ежегодно организовывал археологические экспедиции музея по обследованию района Сочи. Открыл Малую Воронцовскую (Партизанскую), Ацинскую и др. пещеры. В 1936 г. участвовал в экспедиции Института антропологии, археологии и этнографии АН СССР под рук. С.Н. Замятина. Впервые исследовал в 1936 г. двустороннеобработанные геометрические каменные орудия, получившие в науке наименование «мотыжки сочи-адлерского типа» (находки были переданы в ГИМ, Эрмитаж и Воронежский университет). Такие мотыжки были также найдены в большом количестве на р. Мзымте близ селений Ахштырь, Казачий Брод, Молдовка, в районе Адлера у овощесовхоза, близ Сочи на Пластунке и Батарейке.

В 1939 г. на берегу р. Хосты, на поляне колхоза «Нацмен» обнаружил палеолитическую стоянку. В 1940 г. совместно с Д.А. Крайновым начал раскопки в Малой Воронцовской (Партизанской) пещере. В 1941 г. у Мамайки в Сочи открыл стоянку Бочаров Ручей. В 1946 г. на Ахштырской стоянке на реке Мзымте открыл «неолитическую мастерскую» с находками клиновидных каменных орудий.

Кругликова Ирина Тимофеевна



(20.11.1917 Москва - 17.07.2008). В 1940 г. окончила исторический факультет МГУ. В 1944 г. защитила кандидатскую диссертацию «Дакия в период римской оккупации». Сотрудник ИА РАН с 1945 г., зав. сектором античной археологии. В 1974 г. защитила докторскую диссертацию «Сельское хозяйство Боспора».

С 1960 г. по 1972 гг. руководила созданной в Анапе стационарной экспедицией ИА АН СССР и Анапского краеведческого музея. В 1960 г. во дворе горисполкома был расширен раскоп Город, заложенный в 1959 г. Раскоп положил начало исследованию древних кварталов, а затем созданию археологического заповедника. Работы на раскопах Город и Гостиница продолжились в 1961–1962 гг. В 1963 г. был открыт участок одной из главных улиц города, проходившей вдоль морского побережья, вымощенной каменными плитами и имевшей ширину 7,5 м. Она вела к общественному центру города, в районе которого в 1961–1962 гг. были найдены остатки больших общественных зданий, мраморных статуй и рельефов, правительственные декреты и другие эпиграфические памятники. Были также обнаружены гончарная печь II – начала III вв .н.э. и следы кузнечной мастерской. В том же полевом сезоне возобновились раскопки некрополя Горгиппии. В 1964 г. совместно с Г.А. Цветаевой продолжила работы на раскопе Город (300 кв.м.) и раскопе Аст-раханский. В 1965 г. исследована жилая постройка в раскопе Город. В 1966–1967 гг. были доследованы остатки помещений, жилых домов и улицы. К началу 70-х годов Анапской экспедицией уже было исследовано 2600 кв.м. античной Горгиппии, давшие представление о хронологической стратиграфии культурных напластований, величине города, характере городской застройки, сохранности древних слоев.

Крушкол Юлия Семеновна



(1905 Гудаута Абхазского окр. – 1977 Москва). Окончила школу в г. Гудаута. В 1925 г. поступила в Кубанский институт народного образования на факультет обществоведения и литературы. Студенткой принимала участие в работах на городище «КРЭС» в г. Краснодаре в 1927 г, которыми руководил профессор Н.А. Захаров. В 1928 г. в составе экспедиции Н.А. Захарова, провела небольшие самостоятельные разведочные работы на Елизаветинском городище, заложив два шурфа. В 1929 г., после окончания института, Ю.С. Крушкол продолжила исследования на Елизаветинском городище.

В 1936 г. защитила кандидатскую диссертацию «Торговля Родоса с Северным Причерноморьем в эпоху эллинизма». В 1948–1950 гг. в составе Патрейской археологической экспедиции под руководством А.С. Башкирова участвует в качестве руководителя группы студентов и аспирантов МОПИ им. Н.К. Крупской. В 1951 г. руководила экспедицией ГИМ на Тамани.

В 1958 г. организовала экспедицию МОПИ для обследования территории совхоза Джемете, городища у хутора Благовещенского и могильника в каменных ящиках у хутора «Рассвет». В 1963 г. провела разведки Натухаевского поселения и раскопки курганов у с. Гайкодзор, курганов с кромлехами у х. Рассвет и грунтового могильника у с. Сукко, где был обнаружен клад бронзовых монет.

Кубланов Михаил Моисеевич



(3.05.1914 Себеж Витебской губ. – октябрь 1998 Филадельфия, США). Археолог, писатель, историк религии. В 1941 г. окончил исторический факультет Ленинградского университета. Кандидат исторических наук. С 1936 г. принимал участие в Боспорской археологической экспедиции под рук. В.Ф. Гайдукевича. Проводил работы на Тамани.

В 1949 г. во главе экспедиции Ленинградского Государственного педагогического института им. А.И. Герцена провел разведки в северо-западной части Таманского полуострова (Фонталовский полуостров) и в районе Киммерийского вала. Экспедицией были проведены разведки в округе Кучугур, а также небольшие по объему раскопки на поселениях «Кучугуры I» и «Кучугуры II». Разведки проводились при отсутствии крупномасштабных карт и в основном повторяли обследование уже известных памятников. Тем не менее, были открыты античное поселение у восточной оконечности Киммерийского вала и памятник эпохи бронзы у ст-цы Кучугуры (заложен небольшой раскоп).

Кузнецов Владимир Дмитриевич



Род. 20.08.1953 г. в г. Куйбышеве. В 1978 г. окончил исторический факультет МГУ по кафедре истории древнего мира. После окончания аспирантуры ИА РАН, в 1984 г. защитил кандидатскую диссертацию «Ремесло классической Греции» (рук. Г.А. Кошеленко). Докторская диссертация «Организация общественного строительства в Древней Греции» (1996). С 1983 г. работает в ИА РАН (лаборант, научный сотрудник, с.н.с., в.н.с., с 2008 г. зав. Отделом классической археологии). Член ученого совета ИА РАН, член редколлегии КСИА. Профессор, член-корреспондент Германского археологического института.

В археологических экспедициях с 1971 г. На раскопках Фанагории с 1975 г. (в составе экспедиции М.М. Кобылиной). В 1978 г. – начальник Фанагорийского отряда Горгиппийской (Анапской) экспедиции. Раскопки проводились на Фанагорийском некрополе у юго-западной границы городища и на участке верхнего плато городища (раскоп «Верхний город»). В 1981–1983 гг. – научный сотрудник Фанагорийской экспедиции. В 1984–1989 гг. – начальник Кепского отряда ИА АН СССР. С 1993 г. по настоящее время – начальник Фанагорийской экспедиции ИА РАН. Директор государственного историко-археологического музея-заповедника «Фанагория».

Лавров Леонид Иванович



(4.05.1909 ст. Пашковская Кубанской обл. – 7.04.1982 Москва). Родился в семье казачьего священника. В 1935 г. окончил этнографическое отделение ЛГУ. В 1936 г. стал сотрудником Кабинета Кавказа Института этнографии. С 1946 г. – сотрудник Института этнографии АН СССР. Кандидатская диссертация «История абазинского народа» (1946). В 1957–1961 гг. - заведующий сектором этнографии народов Кавказа. Докторская диссертация «Эпиграфические памятники Северного Кавказа X–XIX вв. как исторический источник» (1966).

С 1930-х гг. начал работу по исследованию дольменных памятников. В 1930 г. (будучи студентом ЛГУ) составил описание плиточных, корытообразных и монолитных дольменов в ауле Красноалександровский II, у пос. Чертов мост, с. Кировское и в бассейне реки Аше. В 1956 г. исследовал Солох-аульскую дольменную группу, а также дольмены у п. Дагомыс, в с. Волконка, Большой Кичмай, по р. Шахе и в бассейне р. Чухукх. В 1960 г. вышла его сводная работа «Дольмены Северо-Западного Кавказа», в которой была проведена полная систематизация всех дольменных построек. В этом труде, своеобразном каталоге дольменов, учтено 1139 построек, известных со времени путешествия П.С. Палласа и до 1960 года. Ввел в научный оборот т.н. «майкопскую надпись», которую в 1963 г. находясь в г. Майкопе получил от местных археологов.

Лапушнян Валерий Леонидович



Род. 3.10.1941 г. Окончил исторический факультет МГУ. В 1970-е гг. проводил археологические исследования в Молдавии, руководил Реутской экспедицией. В 1980 г. защитил кандидатскую диссертацию «Ранние фракийцы X – начала IV веков до нашей эры в лесостепной Молдавии». Сотрудник Кавказской археологической экспедиции Государственного музея искусств народов Востока.

В 1981 г. руководил охранно-спасательными раскопками двух курганов у станицы Пашковской на территории агропромышленного объединения «Пашковское» вдоль трассы Краснодар – Усть-Лабинск. Исследовал курганы у озера Четук в Теучежском районе Адыгеи и грунтовый могильник у аула Тауйхабль – «Чишхо», датируемый I–II вв. н.э. В 1984–1987 гг. совместно с Е.А.Бегловой и В.Р.Эрлихом участвовал в раскопках Серегинского грунтового могильника у хутора Чернышев.

Лесков Александр Михайлович



(19.05.1933 Харьков – 12.11.2017 Бостон, США). В 1955 г. окончил исторический факультет Харьковского университета. В 1955 г. поступил в аспирантуру ИА АН УССР, по окончании которой был зачислен м.н.с. в отдел скифо-сарматской археологии. В 1961 г. защитил кандидатскую диссертацию «Горный Крым в первом тысячелетии до н.э.». В 1974 г. переехал в Ленинград, где до 1981 г. работал в Музее истории религии и атеизма. Докторская диссертация «Заключительный период эпохи бронзы на юге Украины» (1975). В 1981 г. переведен из Ленинграда в Москву, где возглавил вновь созданный в ГМИНВ отдел истории материальной культуры и древнего искусства народов востока (отдел археологии), первоочередной задачей которого стала организация археологических экспедиций на Северный Кавказ. Первые работы Кавказская экспедиция провела в Адыгее. Организатор в 1986 г. в Майкопе Северо-Кавказского филиала музея Востока. С 1997 г. - в США; преподает в Беркли и Пенсильванском университете (Филадельфия). Член-корреспондент Германского археологического института.

В 1981–1983 гг. в Адыгее в окрестностях а. Уляп провел раскопки Уляпского погребально-культового комплекса, давшего богатейшую коллекцию произведений древнего искусства. Комплекс состоял из курганов-святилищ IV в. до н.э. (курганы 1, 2, 4, 5, 8, 14) и двух грунтовых могильников VI–V вв. до н.э. и IV – начала III вв. до н.э. Было вскрыто около 250 погребений. В 1982 г. был раскопан последний 10 курган Ульской курганной группы, раскопки которой проводил Н.И. Веселовский. В 1988 г. исследовал курган Уашхиту-I в районе а. Кабехабль, где был открыт грунтовый могильник майкопской культуры. Находки из Уляпа стали основой многочисленных выставок, экспонировавшихся в Москве, Майкопе, Краснодаре, странах Европы, в Мексике и Колумбии.

Лещенко Антон Фаддеевич



(1880 г. Жлобин Могилевской губ. – 1954 Челябинск). В 1904 г. окончил историко-филологический институт в г. Нежине Черниговской губ. Преподавал историю, латынь и географию в 1-й мужской гимназии им. В.С. Климova в Екатеринодаре. С 1920 по 1927 г. работал преподавателем в Кубанском пединституте, заведовал отделением народного образования Кубано-Черноморского архивного управления. Член ОЛИКО с 1923 г. и сопредседатель одной из секций Литературно-исторического и этнологического общества.

В 1924 г. возглавил Кубанский областной научный музей. Участвовал в археологических раскопках, проводившихся центральными экспедициями А.С. Башкирова и А.А. Миллера. Вместе с профессором Кубанского пединститута Н.А. Захаровым и М.В. Покровским участвовал в обследовании кубанских городищ. Публиковал статьи по материалам музея и результатам исследования археологических памятников. Особое внимание в своих трудах уделял описанию дольменных памятников и их хронологической интерпретации.

В 1930 г. был уволен с поста заведующего музеем, а затем выслан за пределы края. После войны преподавал на историческом факультете Челябинского пединститута, с 1945 по 1947 гг. заведовал кафедрой истории СССР Челябинского пединститута.

Лимберис Наталья Юрьевна



Род. в г. Ленинграде. С выбором профессии определилась в 12-летнем возрасте. В 1972 г. поступила на исторический факультет Ленинградского госуниверситета, где проучилась до 4 курса и приобрела первый опыт работы в археологических экспедициях на северо-западе России. Затем по семейным обстоятельствам перевелась в Кубанский госуниверситет, который окончила в 1978 г. После окончания КубГУ работала старшим научным сотрудником в Краснодарском историко-археологическом музее-заповеднике и в Северо-Кавказской археологической экспедиции Северо-Осетинского госуниверситета, проводившей раскопки курганов на строительстве оросительных систем в Краснодарском крае. С 1981 г. является старшим научным сотрудником Краснодарской археологической экспедиции КубГУ.

В 1981–1983 гг. принимала участие и руководила раскопками разрушающихся меотских памятников на правом берегу Краснодарского водохранилища в районе хут. им. Ленина (могильники городищ № 1, 2 и 3). С 1989 г. до настоящего времени регулярно получает Открытые листы на спасательные раскопки Старокорсунского городища № 2. Наряду с раскопками меотских памятников занималась исследованиями степных курганов в Тбилиском районе (1984 г.), на строительстве Понуро-Калининской оросительной системы (1985–1986 гг.).

Основные научные интересы связаны с меотской культурой правобережья Кубани. Особое внимание уделяет разработкам в области типологии и датировки разных категорий погребального инвентаря и проблемам хронологии, а также трансформации погребального обряда на всех этапах развития меотской культуры. Занимается также вопросами археологии сарматов, римского времени, и раннего средневековья. Член редколлегии «Материалов по истории и археологии Кубани» и оргкомитета Международной Кубанской археологической конференции. Лауреат Премии науки и образования Краснодарского края 2010 г., Премии администрации Краснодарского края в области науки, образования и культуры 2014 г. Автор и соавтор более 150 научных статей и 2 монографий.


Ловпаче Нурбий Газизович



Род. 02.06.1937 г. в г. Грозном. В 1961 г. поступил в Ленинградский художественный институт им. И. В. Репина. В 1967 г. окончил факультет теории и истории искусств, проживая уже в Адыгее. До 1972 гг. работал в учреждениях культуры и образования в Адыгейской АО. В 1974–1979 гг. – преподаватель и заведующий худграфом Адыгейского педагогического училища им. Х.Б. Андрухаева. С 1979 г. – научный сотрудник отдела истории, с 1992 г. заведующий отделом археологии Адыгейского научно-исследовательского института. В 1982 г. защитил кандидатскую диссертацию "Художественная керамика средневековой Адыгеи". Заведующий научным отделом Северо-Кавказского филиала ГМИНВ. С 2007 г. – заведующий отделом археологии, ведущий научный сотрудник Адыгейского республиканского института гуманитарных исследований, к.и.н., доцент.

С 1972 г. участвовал в археологических экспедициях (экспедиция у с. Казазово под рук. Н.В. Анфимова), с 1979 г. проводит самостоятельные археологические исследования. За время работы в АРИГИ и АГУ открыл и ввел в научный оборот более 50 археологических памятников.

Ложкин Михаил Николаевич



(30.11.1910 с. Петропавловское Вятской губ. – 2.04.1999). Окончив Вятский пединститут, в 1936 г. переехал на Кубань, где в г. Армавире до войны преподавал историю в механико-технологическом техникуме. С 1942 по 1974 г. проживал на хуторе Ильич Отрадненского района, где работал учителем истории, а затем директором местной школы. Активно занимаясь краеведением и изучая местную историю, обследовал множество памятников археологии Отрадненского района. Организовал школьный музей, экспонаты которого стали основой археологических фондов Отрадненского историко-археологического музея.

Открыл Ильичевское городище в верховьях р. Уруп. В 1962 г. провел охранные раскопки грунтового могильника на хут. Ильич. Могильник содержал погребения в каменных ящиках и датирован эпохой бронзы II–I тыс. до н.э. В 1964 г. вместе с учащимися Ильичевской восьмилетней школы № 9 и Отрадненской школы № 1 провел охранные раскопки могильника Редкодубье возле ст-цы Передовой. Было исследовано 7 погребений с каменными конструкциями III в до н.э. В 1965 г. вместе с Н.В. Анфимовым принимал участие в экспедиции Краснодарского пединститута, Адыгейского НИИЯЛИ и Краснодарского краевого историко-археологического музея. В урочище «Первое окно» в районе хут. Ильич, экспедиция исследовала остатки фундаментов и стен христианских храмов XI–XII вв., а также несколько грунтовых погребений.

В течение многих лет составлял карту христианских древностей Северо-Западного Кавказа с приложением соответствующего описания, но работа не была завершена и не опубликована. Выступал с научными докладами на нескольких международных симпозиумах по грузинскому и армянскому искусству в Тбилиси и Ереване, участвовал в краевых и всесоюзных конференциях, опубликовал более 40 научных статей.

Лопатин Александр Петрович



Род. в 1961 г. В 1979 г. поступил на исторический факультет КубГУ. После службы в армии, с 1985 г. участвовал в экспедициях КГИАМЗ под рук. А.В. Кондрашева. С 1989 г. сотрудник Армавирского краеведческого музея. В начале 1990-х сформировал при музее археолого-этнографическую экспедицию. Экспедиция работала в Новокубанском, Успенском, Кавказском, Брюховецком, Крымском районах, в основном исследуя степные курганы эпохи бронзы. В 1991 г. проводил разведочные работы на р. Кирпили обследовав Ново-Джерелиевские городища № I–III. С 1992 г. начал раскопки грунтового могильника Прочноокопского городища № 3 в Новокубанском районе (меото-аланский могильник IV в. до н.э. – VII в. н.э.). Работы продолжил в 1993 г. и в течение нескольких полевых сезонов в 90-х гг. В 1996 г. окончил факультет музееведения КГУКИ (дипломная работа «Грунтовой могильник Прочноокопского городища № 3»). В настоящее время – зав. Отделом археологии, палеонтологии и природы МУК Армавирский краеведческий музей.

Лунин Борис Владимирович



(18.07.1906 Женева – 18.10.2001 Ташкент). Родился в семье политических эмигрантов. С гимназической скамьи приобщился к работе кружка юных археологов в Пятигорске. В 1925 г. был избран членом правления Северо-Кавказского краевого общества археологии, истории и этнографии.

В 1923–1924 г. вместе с заведующим Геленджикским музеем М.М. Рейнеке исследовал окрестности Геленджика и 10 дольменов близ аула Красноалександровского на р. Аше. Опубликовал зарисовки и описания дольменов, сделанные им у с. Адербиевка близ Геленджика. На заседаниях СКОАИЭ сделал доклады: в 1924 г. - «Новые данные о дольменах Черноморья», а в 1925 - «Археологические разыскания на Черноморском побережье в 1923–1924г. (Мегалиты Черноморья)» с демонстрацией фотоснимков, чертежей и находок. Также изучал античные памятники, в ходе разведок на Тамани и Фонталовском п-ве В 1925–1926 гг. участвовал в подготовке материалов для археологической карты Северо-Кавказского края. В 1935–1936 гг. проводил археологические исследования в районе станиц Тульской и Даховской.

Любин Василий Прокофьевич



(13.01.1918 г. Николаев – 14.06.2018 Санкт-Петербург). В 1941 г. окончил исторический факультет Одесского госуниверситета. В 1943–1945 гг. воевал на советско-германском и советско-японском фронтах. В 1953 г. защитил кандидатскую диссертацию: «Каменный век Юго-Осетии (в связи с некоторыми вопросами нижнего палеолита Закавказья и стран Передней Азии)» (научн. рук. Б.Б. Пиотровский). С 1955 по 1987 гг. – начальник Палеолитического отряда Северо-Кавказской экспедиции, Кавказской палеолитической экспедиции. Докторская диссертация «Мустьерские культуры Кавказа» (1975). С 1954 г. – м.н.с., с.н.с., в.н.с. ЛОИА/ИИМК РАН. С 1979 по 1988 гг. – зав. отделом палеолита. Профессор (1998).

В 1960–1970-е гг. проводил раскопки в пещерах Сочинского Причерноморья и в Прикубанье. В 1963 г. Палеолитический отряд Северо-Кавказской экспедиции АН СССР под его руководством провел разведки в Туапсинском и Апшеронском районах, в районе с. Гойтх и г. Хадыженска. В 1964 г. во главе экспедиции ЛОИА совместно с археологическим отрядом Сочинского музея (рук. Л.Н. Соловьев) исследовал Малую Воронцовскую (Партизанскую) пещеру. Работы носили комплексный характер: в изучении разрезов отложений принимала участие группа представителей естественных наук из Москвы и Воронежа. В 1965г. руководил Хостинским отрядом Кавказской палеолитической экспедиции ЛОИА АН СССР (совместно с Сочинским музеем), продолжает раскопки Малой Воронцовской пещеры и проводит раскопки Навалишенской пещеры. В 1966–1967 гг. проводит работы в Адлерском и Лабинском районах, на Красной Поляне.

С 1974 г. работы проводит совместно с П.У. Аутлевым. Среди достижений экспедиции – открытие мустьерских комплексов в Баракаевской (обнаружены скелетные останки палеоантропа) и Монашеской пещерах, открытие верхнего палеолита в Губском навесе 1 и Руслановой пещере, разрушенного погребения финала палеолита в навесе Сатанай. Помимо Краснодарского края и Адыгеи, в разные годы предпринимал разведки в Ставропольском крае, Северной Осетии, Карачаево-Черкесии, Кабардино-Балкарии и Чечено-Ингушетии.

Ляпушкин Иван Иванович



(4.11.1902 с.Савруха Самарской губ. – 23.09.1968) В 1920–1924 гг. работал школьным учителем в Поволжье и Фергане. В 1930 г. окончил исторический факультет Ленинградского пединститута им. Герцена. В 1935 г. поступил в аспирантуру ГАИМК. В 1940 г. защитил кандидатскую диссертацию «Славяно-русские поселения на Дону и Тамани по археологическим данным» (рук. М.И. Артамонов). В 1961 г. защитил докторскую диссертацию. С 1951 г. работал в секторе славяно-русской археологии ЛОИА АН СССР. Археолог-славист. Разрабатывал проблему истории славян Восточной Европы накануне и в процессе сложения древнерусского государства.

В Саркелской экспедиции М.И. Артамонова в 1939 г. был начальником Правобережного отряда по раскопкам памятников салтово-маяцкой культуры у ст. Цимлянкой. В кандидатской диссертации доказал ранее высказанное М.И. Артамоновым положение о том, что славяне появились как серьезная сила в степном Подонье и на Кубани только после походов Святослава в X в. Проанализировал керамический материал с Таманского городища и сопоставил его с синхронными памятниками (Саркелом). Впервые выделил салтовский (хазарский) слой городища. Опираясь на результаты работ экспедиции А.А. Миллера (стратиграфических данных и керамического комплекса), выделил два средневековых слоя Таманского городища: IX–начала X в. и конца X – начала XIII в. Выдвинул гипотезу о сложении салтовской культуры из двух этнически разных культур – аланской и болгарской.

Макарова Татьяна Ивановна



(14.05.1930 Москва – 2009) В 1954 г. окончила исторический факультет МГУ по кафедре археологии. С 1955 по 2007 гг. работала в Институте археологии в составе сектора славяно-русской археологии, с 2000-х – в составе группы средневековой археологии евразийских степей. В 1966 г. защитила кандидатскую диссертацию «Поливная керамика Древней Руси». В 1988 г. защитила докторскую диссертацию «Эмальное и черное дело Древней Руси». Основные научные интересы: средневековая археология юга России (Тамань, Крым), прикладное искусство Древней Руси.

С 1952 по 1980 гг. работала в археологических экспедициях, проводившихся под рук. Б.А. Рыбакова и С.А. Плетневой. В 1952–1953 гг. в Таманской экспедиции Б.А. Рыбакова руководила V лабораторным раскопом, специально заложенным на береговом обрыве для изучения стратиграфии Таманского городища и созданию хронологической шкалы керамики. В 1955 г. в составе Славянского отряда Таманской экспедиции руководила XXXVIII раскопом в западной части Таманского городища.

Малышев Алексей Александрович



Род. 10.03.1963 г. в Москве. В 1987 г. окончил исторический факультет МГУ. По окончании аспирантуры ИА РАН, в 1994 г. защитил кандидатскую диссертацию «Античный импорт на Северном Кавказе» (рук. Т.М. Арсеньева). Работает в Институте археологии с 1983 г. (курьер, ст. лаборант, м.н.с., н.с., с.н.с. отдела классической археологии). В 1995–2004 гг. - сотрудник редакции журнала «Российская археология», с 2007г. - редактор серии «Некрополи Черноморья». Научные интересы: проблемы греко-варварских взаимоотношений на примере Азиатского Боспора и Прикубанья, античная керамика, история и археология юго-восточной периферии Боспора. Экспедиционная деятельность: с 1982 г. (Центральная Россия, Крым, Северный Кавказ).

С 1990 г. руководит вновь воссозданной Новороссийской археологической экспедицией ИА АН СССР. Работы экспедиции начались с исследования могильника в устье Лобановой Щели и изучения каменных стен в районе Утришского дельфинария. В 1990–1993 гг. и в 1996 г. совместно с А.В. Дмитриевым вел раскопки на поселении и могильнике Мысхако, в 1995 году в Цемесской долине на могильниках скифского времени и эпохи средневековья. Более 15 сезонов (с 1998 г.) связаны с исследованиями региона (Анапская равнина), который в античное время являлся хорой Горгииппии.


Манцевич Анастасия Петровна



(1899 Санкт-Петербург – 1982 Ленинград) В 1924 г., после окончания Ленинградского госуниверситета, поступила на работу в Эрмитаж научным сотрудником. С 1931 г. руководила скифской секцией отдела истории первобытной культуры Государственного Эрмитажа. Кандидат исторических наук. Специалист в области скифского искусства. Основным направлением научной деятельности был всесторонний анализ отдельных категорий изделий скифской культуры, всемирно известных шедевров эллино-скифской торевтики. Опубликовала ряд работ по материалам курганов Прикубанья, хранящихся в Эрмитаже.

В 1937 г. принимала участие в археологической экспедиции по раскопкам Усть-Лабинского могильника № 2. Экспедиция, руководителем которой был Н.В. Анфимов, была организована Краснодарским музеем совместно с Отделом доклассового общества Государственного Эрмитажа. Оказывала помощь в датировке материалов раскопок Усть-Лабинского могильника № 2.

Марковин Владимир Иванович



(29.12.1922 Махачкала – 23.02.2008). В 1951 г. окончил Дагестанский пединститут. Заинтересовался археологией под влиянием К.Ф. Смирнова, в экспедициях которого стал принимать участие с 1948 г. В 1960 г. защитил кандидатскую диссертацию «Культура племен Северного Кавказа в эпоху бронзы (II тыс. до н.э.)».

С 1967 по 1975 гг. руководил экспедицией по исследованию дольменных памятников Северо-Западного Кавказа: в окрестностях Туапсе, бассейнах рек Дедеркой, Джубга, Дегуако, Кизинки, у Новосвободной, Баракаевской, на Богатырской Поляне, корытообразных дольменов у с. Солох-аул, с. Солоники, п. Красная Поляна, на р. Годлик и в бассейне р. Цуквадже, в бассейне р. Кизинки, Белой и Пшада, станиц Баговской и Даховской. В 1984 г. вместе с М.К. Тешевым провел раскопки кургана с дольменом Псынако I в с. Анастасиевка, недалеко от Туапсе. Разработал типологию дольменов и методику их описания и замеров. Итогом исследований стала подготовка и защита докторской диссертации в 1977 г. и монография «Дольмены Западного Кавказа» (1978г.)

Марченко Иван Иванович



Род. 22.09.1955 г. в г. Минеральные Воды. В 5 классе заинтересовался археологией, стал посещать археологический кружок Дворца пионеров. С шестого класса стал выезжать на раскопки аланских памятников в районе Кавминвод. В 1972 г. поступил на исторический факультет ЛГУ, где специализировался по кафедре археологии под руководством проф. А.В. Гадло. После окончания ЛГУ в 1977 г. работал с.н.с. Всесоюзной центральной лаборатории по консервации и реставрации музейных и художественных ценностей в Москве. С 1978 г. – в Северо-Осетинском госуниверситете. С 1981 г. читает курсы лекций по археологии и истории Древней Греции на историческом факультете КубГУ. В 1988 г. окончил аспирантуру ЛГУ и защитил кандидатскую диссертацию по сарматам Кубани.

В 1978–1980 гг. – начальник отряда в экспедициях Северо-Осетинского университета под рук. В.А. Сафронова по раскопкам курганов в зоне строительства Понуро-Калининской оросительной системы. В 1981 г. возглавил Краснодарскую археологическую экспедицию (КАЭ), которая проводит раскопки на меотских памятниках на берегу Краснодарского водохранилища, а также раскопки поселений и курганов на Тамани и других районах Краснодарского края. В 1985 г. организовал в КубГУ хоздоговорную группу по исследованию археологических памятников Кубани. В 1993 г. в ст-це Старокорсунской была создана учебная база археологической практики «Археолог».

С 1998 г. – директор созданного в КубГУ Кубанского Центра археологических исследований, который позже был преобразован в НИИ археологии. Возглавляет редакцию ежегодного сборника «Материалы и исследования по археологии Кубани». Председатель оргкомитета Кубанской археологической международной конференции. Основные научные интересы связаны с изучением меотской культуры, сарматских памятников и проблемами древней истории Северного Кавказа.

Профессор кафедры археологии, этнологии, древней и средневековой истории КубГУ, член-корреспондент Германского археологического института. Лауреат Премии науки и образования Краснодарского края 2010 г. Автор более 170 научных работ и 3 монографий.

Марченко Ирина Дмитриевна

(1909 п. Ямполь Сумской обл. - 1978). С 1944 г. – в ГМИИ им А.С. Пушкина. С 1949 по 1972 гг. возглавляла Отдел археологических раскопок ГМИИ. С 1972 г. – с.н.с. отдела античного мира. Руководила Тавро-Скифской, Фанагорийской и Пантикапейской экспедициями ГМИИ.

В 1950–1951 гг. проводила раскопки восточного некрополя Фанагории в составе Фанагорийской экспедиции ИИМК и ГМИИ (руководила отрядом) под общим руководством М.М. Кобылиной. На площади 206 кв.м. было исследовано 129 погребений, разделенные на четыре хронологические группы: III в до н.э., II в до н.э., I в. до н.э. – II в. н.э., III–II вв. н.э. В 1958 г. на Майской горе провела раскопки, предположительно, античного святилища VI–II вв. до н.э. Были обнаружены протомы VI–III вв. до н.э., терракотовые статуэтки, обломки чернолаковых сосудов, амфоры, черепица, кости животных, изделия из бронзы и т.д. В 1959 г. на Майской горе были доследованы раскопы XIX в. и открыт фундамент подземного каменного культового хранилища – фависсы, места, где был закопан культовый инвентарь, использованный в святилище. В 1961 г. был заложен новый раскоп 185 кв.м. и доисследована каменная гробница в курганном могильнике. В 1963 гг. на Майской горе были расширены раскопы прошлых лет и раскопано два кургана у п. Сенной.

Масленников Александр Александрович



Род. 23.10.1948 г. в г. Тула. В 1970 г. окончил исторический факультет Тульского государственного педагогического университета. По окончании аспирантуры ИА АН СССР, в 1977 г. защитил кандидатскую диссертацию «Население Боспорского государства в VI–II вв. до н.э. (рук. проф. В.Д. Блаватский). Докторская диссертация: «Сельская территория Европейского Боспора в античную эпоху (система расселения и этнический состав населения) (1993г.). Работает в ИА РАН с 1976 г.: м.н.с, с.н.с., в.н.с., с 2004 г. - заведующий Отделом полевых исследований Института археологии РАН. Член ученого и диссертационного Советов ИА РАН.

Экспедиционная деятельность: с 1967 г. (Крым, Северный Кавказ, Молдавия, Тамань). В 1972–1973, 1977–1978 и 1980–1983 гг. принимал участие в работах Фанагорийской и Новороссийско-Геленджикской экспедиций Института археологии АН СССР, в частности в раскопках Владимирского поселения в 14 км к северо-западу от Новороссийска и могильника Широкая балка в том же районе. На поселении были исследованы руины укрепленного каменного здания, а также осмотрен распаханый могильник в Цемдолине. В 1978 г. руководил раскопками юго-западного некрополя Фанагории. Раскоп площадью 850 кв.м. был разбит к юго-востоку от городища. Исследования выявили 72 погребения, относящиеся к эллинистическому времени и первым векам н.э. С 1975 г. является начальником Восточно-Крымской археологической экспедиции ИА РАН. Автор около 250 научных публикаций, в том числе 9 монографий.

Мацкевой Леонид Георгиевич



Род. 25.10.1935 г. в п. Горловка Донецкой обл. После окончания в 1962 г. историко–филологического факультета Киевского университета работал в Керченском историко–археологическом музее. В 1967 г. поступил в аспирантуру ИА АН СССР по сектору палеолита. В 1969 г. работал зав. отделом дореволюционного прошлого Феодосийского музея. Канд. дисс. – «Мезолит и неолит Керченского полуострова» (1970). В 1970 г. переехал в Краснодар. В 1971–1973 гг. работал ст. преподавателем в Кубанском Госуниверситете. С 1973 г. – научный сотрудник, зав. сектором первобытной археологии, зав. отделом археологии (с 1997 г.) Института украиноведения НАН Украины во Львове. В 1991 г. в МГУ защитил докторскую диссертацию

«Мезолит запада Украины».

В период работы в КубГУ в 1971–1973 гг. руководил мезолито–неолитической экспедицией университета. Открыл 30 новых мезолито–неолитических памятников, в т.ч. на территории г. Краснодара – на футбольном поле университетского стадиона (поселения Университет I и II). В 1972 г. руководил Псекупской экспедицией в зоне затопления Краснодарского водохранилища, копал поселение Нововочепший I состоявшее из неолитической стоянки и средневекового грунтового могильника. Также исследовал стоянки Новоказанукай I, II, III, Казазово I и Шаханчерихабль I и IV. В ауле Гатлукай зафиксировал поселение эпохи бронзы (Гатлукай I). Обследовал берега р. Афипс (неолитическая стоянка Афипская I и поселение X–XV вв. Афипская II). Также исследовал 15 поселений эпохи мезолита–неолита в зоне проектируемого Челбасского водохранилища в Кавказском районе к югу от ст-цы Дмитриевской, по берегам р. Челбас, у г. Кропоткин и в Темрюкском районе у п. Кучугуры.

Мельник Валерий Иосифович



Род. 12.01.1949 г. в п. Индустриальный Камчатской обл. В 1976 г. окончил исторический факультет Саратовского университета. В 1986 г. защитил кандидатскую диссертацию «Степное Поволжье в эпоху средней бронзы» (рук. В.П. Шилов). С 1978 г. – в ИА РАН (лаборант, ст. лаборант, м.н.с., н.с., с.н.с. Отдела бронзового века). Экспедиционная деятельность – с 1975 года (Нижнее Поволжье, Северный Кавказ). Научные интересы: проблемы преемственности и взаимодействия культур в эпоху бронзы, роль природно-климатических изменений в культурном развитии, проблемы реконструкции мировоззренческих представлений.

В 1981–1987 гг. – начальник Понурского отряда Северо–Кавказской экспедиции. В 1984 г. раскопал 6 курганов Пилипенковской I группы и Пилипенковский IV курган с погребениями сарматского времени. В 1985 г. участвовал в раскопках отряда СКЭ в зоне строительства Закубанской оросительной системы 12 курганов могильника Общественный I, 19 курганов могильника Мингрельский II и 4 курганов могильника Общественный II с захоронениями от периода майкопской культуры до раннего железного века (меотские IV в. до н.э.).

Миллер Александр Александрович



(1875 г. Луганск Екатеринославской губ. – 12.01.1935) В 1893 г. окончил Новочеркасский кадетский корпус, в 1896 г. Николаевское инженерное училище в Санкт-Петербурге. В 1901–1904 гг. учился на археологическом отделении Антропологической школы в Париже. Основным направлением исследований до революции была этнография Кавказа (с 1906 г. – сотрудник этнографического отдела, с 1908 г. заведующий отделом Кавказа Русского музея, а с 1918 г. – директор музея). В 1909 г. провел исследования курганов в районе Геленджика. С 1923 г. – профессор и заведующий кафедрой археологии Ленинградского университета.

Являлся представителем палеоэтнологической школы в русской археологии (ученик Ф. К. Волкова). Разработал новые методы исследования памятников поселенческого типа.

В период с 1923 по 1930 гг. руководил Северо-Кавказской экспедиции ГАИМК. В первый год работы экспедиции А.А. Миллер ограничился только осмотром городища в г. Краснодаре, отметив сходство его культурного слоя с донскими городищами. На Кубань первая крупная экспедиция (в составе Северо-Кавказской) была организована в 1925 г. Были проведены разведки в Адыгее, по реке Лабе и правому берегу р. Кубани от устья Лабы до Краснодара, раскопаны 10 погребений могильника № 1 ст-цы Усть-Лабинской (руководитель отряда А.А. Иессен). Отряд С.Н. Замятнина обследовал Ильскую палеолитическую стоянку. В пределах Адыгейской АО участниками экспедиции были Д.А. Ашхамаф и И.А. Наврузов. Помимо исследовательской деятельности, сотрудниками экспедиции проводились работы по классификации древностей в местных музеях. В 1930–1931 гг. руководил Таманской экспедицией ГАИМК, ставшей значимым событием в истории археологического изучения Кубани. Отдельными партиями экспедиции были проведены разведки, охватившие западную часть Таманского полуострова, берег Азовского моря до Пересыпи, берег Черного моря до Кизилташского лимана, а также территория до старого русла Кубани. Всего было обследовано около 60 остатков древних поселений, а на Таманском городище и у ст-цы Сенной проведены разведочные раскопки с целью установления стратиграфических характеристик.

В 1933 г. арестован по «делу славистов», осужден на 5 лет лагерей с заменой высылкой в Казахстан. Умер 12.01.1935 г. в Карагандинском лагере.

Миллер Михаил Александрович



(23.11.1883 Каменно-Миллеровская слобода Обл. Войска Донского – 15.02.1968 Мюнхен). В 1907 г. окончил историко-филологический факультет Московского университета. С 1939 г. – заведующий кафедрой древней истории и археологии Ростовского университета. Во время Великой Отечественной войны руководил Областным краеведческим музеем в г. Ростове-на-Дону. В феврале 1943 г. ушел с семьей в Германию. Работал ученым-секретарем в «Институте по изучению СССР» в Мюнхене.

В 1937 г. провел разведку на Тонком мысу близ Геленджика обследовав шесть курганных групп. Было вскрыто 5 курганов, содержавших гробницы – каменные ящики с инвентарем (амфоры, кувшины, железные ножи, наконечники стрел, кольца, пряжки, бусы и т.д.), датируемые XII–XVII вв. Установлена разновременность погребений, т.е. использование старых гробниц для более поздних погребений.

Минеев Михаил Георгиевич



(1956 – 1993). В 1979 г. окончил исторический факультет КубГУ. Ученик Н.В. Анфимова. С 1979 г. работал н.с. в отделе археологии Геленджикского музея. С 1981 г. - заведующий отделом истории древнего общества. Провел большую работу по инвентаризации археологических коллекций музея и созданию археологического фондохранилища, работал над созданием археологической карты Геленджика.

Выявил и обследовал десятки памятников археологии Геленджика: в 1980–1981 гг. – античное поселение в долине р. Пшада у с. Криница, средневековое поселение у подножия Маркотхского хребта в Геленджике и в долине р. Джанхот. В 1982 г. на территории виноградников с/х «Дивноморский» обнаружил античное поселение площадью 5 га, провел картографирование района Голубой бухты. В 1984 г. исследовал разрушенные средневековые памятники на территории пансионата «Сосновая роща», провел исследование разрушенного лесхозом могильника XI–XII вв. (около 100 курганов) на юго-восточной промзоне Геленджика. В 1985 г. обследовал античные поселения в с. Дивноморское, Криница и на Тонком мысе. В 1986 г. провел разведки между Геленджиком и с. Дивноморское, доследовал погребение в Серомашинной щели в окрестностях с. Текос. В 1987 г. провел раскопки курганов X–XIII вв. в с. Криница и могильник на землях с/х «Михайловский перевал» у с. Пшада (здесь в 1984 г. был обнаружен аттический бронзовый шлем IV в. до н.э.). В 1988 г. провел охранные раскопки поселения дольменной культуры в с. Дивноморское, доследование средневекового могильника на территории санатория «Жемчужина» в Кабардинке и разведки в Вербовой щели и бассейне р. Адербы. В 1989 г. выявил средневековый могильник в Широкой щели и комплекс памятников в Молокановой щели у с. Прасковеевка, обследовал группу дольменов в Черкесском урочище и средневековый могильник в Клингеровой щели. В 1992 г. принимал участие в инвентаризации памятников Геленджика, в результате которой были выявлены десятки памятников археологии.

Молев Евгений Александрович



Род. 18.01.1947 г. в г. Пинске, Белоруссия. В 1968 г. окончил историко-филологический факультет Горьковского госуниверситета. В 1977 г. защитил кандидатскую диссертацию «Черноморская держава Митридата Евпатора» (научн. рук. проф. В.Г.Борухович). В 1995 г. защитил докторскую диссертацию «Политическая история Боспора в период эллинизма». С 1968 г. – научный сотрудник, в 1971–1976 гг. – научный сотрудник – зав. отделом Керченского историко-археологического музея. В 1977–1979 гг. – зав. отделом археологии Анапского краеведческого музея. В 1979–1992 гг. – ст. преподаватель – зав. кафедрой всеобщей истории Белгородского пединститута. С 1992 г. по наст. время – доцент, профессор, зав. кафедрой истории древнего мира и средних веков, зав. кафедрой археологии, искусствоведения и музеологии, декан исторического факультета Нижегородского госуниверситета.

В 1977–1979 гг. проводил охранные раскопки на новостройках г. Анапа. В 1977 г. у хут. Фадеево был открыт самый крупный клад монет в азиатской части Боспора, материалы которого опубликованы Н.Д. Нестеренко и использованы в докторской диссертации Е.А. Молева. В 1978 г. на территории воинской части у хут. Уташ Анапского района, провел раскопки двух курганов эпохи бронзы. Автор 8 монографий и 260 статей.

Монгайт Александр Львович



(24.04.1915 г. Николаев, Украина - 20.08.1974 Москва). В 1935 г. поступил на исторический факультет МГУ. Участвовал в раскопках А.В. Арциховского в Новгороде. В 1941 г. вступил добровольцем в ополчение. После демобилизации, в 1943 г. поступил в аспирантуру ИИМК. В 1946 г. после защиты кандидатской диссертации, стал научным сотрудником Сектора славяно-русской археологии ИИМК, руководил Рязанской экспедицией Института археологии.

В 1952 г. возглавил Кубанский отряд в составе Таманской экспедиции Б.А. Рыбакова по обследованию Тмутаракани. Задачей отряда было обследование ранее известных пунктов с точки зрения перспективности их раскопок и доказательства наличия славянских поселений на Кубани до X в. Опорными пунктами были выбраны Борисовский средневековый могильник близ г. Геленджика, на котором ранее была выделена группа погребений, предположительно принадлежавшая славянам и селища в районе Краснодара. На территории санатория «Солнцедар» было обнаружено связанное с могильником селище, нижний слой которого относится к IV–III вв. до н.э., верхний - XI–XV вв. Отмечена близость Борисовского могильника Пашковскому могильнику № 1 по сходству керамики, оружия, украшений, фибул, что указывает на связь Борисовского могильника с могильниками сармато-аланского круга. На горе мыса Дооб обследована курганная группа, частично раскопанная еще В.В. Саханевым, а в северной части горы Дооб обнаружено селище XI–XV вв. В Туапсинском районе, близ а. Кулихо и возле а. Куйбышевка по р. Агой, были исследованы курганные могильники. В пос. Новомихайловский осмотрена средневековая крепость «Дузу-Кале» (Никопсия) и открыта еще одна крепость у восточной окраины поселка. Также были обследованы нескольких кубанских селищ, открытых в конце 1930-х гг. М.В. Покровским и Н.В. Анфимовым (у а. Тлюстенхабль и др.). На Ангелинском селище XI–XIV вв. у ст-цы Ивановской были обнаружены остатки кирпичных домов, каменные литейные формы и т.д.

Навротский Николай Иванович



(22.05.1920 Новочеркасск – 14.09.2004 Армавир). В 1938 г. поступил на исторический факультет Таганрогского учительского института, по окончании которого работал в Дагестане. По ложному обвинению был репрессирован, находился на спецпоселении в Норильске. В 1952 г. переехал в Армавир, где стал преподавать историю в школах города. С 1960 г. руководил историко-краеведческим кружком и археологическим музеем при Дворце пионеров г. Армавира. С учениками и кружковцами проводил археологические обследования окрестностей Армавира, предгорий Краснодарского и Ставропольского краев. Собрал коллекцию полонецких каменных изваяний Армавирского краеведческого музея.

С 1964 г. проводил разведки и раскопки памятников в Новокубанском, Гулькевичском, Лабинском, Отрадненском районах и в г. Армавире. Выявил и обследовал ряд городищ по правому и левому берегам Кубани: Армавирские I и II городища, Ереминское городище на Чамлыке и др. В 1972 г. доисследовал курган у хут. Ковалевского, откуда происходят конская сбруя и вооружение IV в. до н.э. Проводил доисследования разрушенных строительными работами памятников. Раскопал курган, разрушенный карьером в плодосовхозе «Юбилейный», курганы у ст-цы Бесскорбной, в Горькой Балке, Камышевах, Форштате, на Тамани.

Наврузов Ибрагим Асланбекович



(1884 Саратов - 1943) В 1920 г. переехал в Краснодар. В 1924 г. совместно с С. Сиюховым образовал Общество по изучению Адыгейской автономной области, куда вошли адыгские этнографы-любители из ОЛИКО. В 1925 г. стал первым директором Адыгейского областного историко - этнографического музея, размещавшемся в Краснодаре, в котором проработал до 1935 г. единственным сотрудником. При его участии в музей поступило множество уникальных экспонатов: орудия труда, предметы вооружения периода средневековья, боевые знамена, элементы одежды и др. К 1937 г. фонды музея насчитывали 2817 экспонатов.

Возглавляя музей, являлся также внештатным сотрудником Адыгейского научно-исследовательского института. В 1925 г. вместе с Д.А. Ашхамафом участвовал в работе Северо-Кавказской экспедиции ГАИМК под рук. А.А. Миллера. В 1936 г. руководил экспедицией АНИИ. Работы проводились в районе Кавказского государственного заповедника. По берегам реки Белой от балки Андреева до реки Сибирки, в районе д. Хамышки обследованы курганные группы с насыпями из речного булыжника. Сотрудниками экспедиции были раскопаны три кургана и установлена принадлежность их к XII–XIV вв. Материал поступил в ГИМ и был использован В.П. Левашовой при написании книги «Белореченские курганы».

Составил сборник «Известия иностранцев о черкесских, абхазских племенах Черкессии (Адыгеи) и Абхазии с древнейших времен до 1800 года» и «Библиографический указатель дореволюционной литературы о черкесо – абхазских племенах». Написал статьи «Адыге», «Абадзехи» и «Шапсуги» для Большой Советской энциклопедии. Собрал и зарисовал тамги черкесов (198 экз.). В 1937 г. уволен с поста директора Адыгейского историко-этнографического музея. В 1938 г. арестован по обвинению в участии в буржуазно-националистической организации («адыгейское дело»). Умер в 1943 г. в лагере.

Науменко Светлана Андреевна




В 1972 г. окончила исторический факультет Ростовского государственного университета. С 1977 года исследует Танаис. Старший научный сотрудник, хранитель фондов Археологического музея-заповедника «Танаис». Ведущий археолог ГАУК «Донское наследие». Специалист по амфорной керамике Танаиса.

В 1978–1979 гг. в составе разведочного отряда Донской экспедиции Института археологии АН СССР (рук. И.С. Каменецкий) провела разведки в долинах рек Большой Лабы, Теберды и Аксаута. В 1981 г. возглавляла разведочный отряд Северо-Кавказской экспедиции ИА АН СССР проводя разведки в Усть-Лабинском районе Краснодарского края. В 1985 г. совместно с В.Г. Житниковым провела разведки в Курганинском районе.

Автор около 40 научных публикаций.

Недоля Игорь Константинович



(7.03.1902 Украина – 27.12.1974 Адлер). Родился в семье учителей, закончил гимназию в Симферополе. В 1910-х гг. получил агрономическое образование в г. Баку. Участник Гражданской войны. С 1940 г. работал в Краснодаре во Всесоюзном институте лубяных и масличных культур. Во время войны преподавал метеорологию в школе младшего командирского состава и школе летчиков в Куйбышеве. После войны вернулся в Краснодар, в 1947 г. был направлен на Черноморское побережье для организации сортоиспытательного участка субтропических культур. Работал на адлерской станции защиты растений. Писатель, краевед. Руководил литературным объединением общества «Знание». Один из инициаторов создания Музея истории Адлерского района.

На общественных началах возглавлял адлерское районное отделение Всесоюзного географического общества. Проводил разведки и небольшие раскопки памятников археологии на территории Большого Сочи. В 1952 г. вместе с Л.Н. Соловьевым провел разведки по побережью восточного устья Мзымты до совхоза «Южные культуры», где расчистил три средневековых погребения (инвентарь: серебряные кольца, кувшин, нож) рядом с развалинами средневекового храма. В 1953 г. продолжил с Л.Н. Соловьевым раскопки у храма в парке «Южные культуры», где обнаружил еще три захоронения в черепичных ящиках, перекрытых мраморными плитами с орнаментом. В 1955 г. с Л.Н. Соловьевым вел разведки в окрестностях Адлера. В 1967 г. описал дольмен у с. Медовеевка. В 1969 г. на территории Имеретинской низменности в 800 м от берега моря, у небольшой бухты обследовал средневековое городище, на котором были обнаружены одноапсидный храм, дозорная башня и фрагменты базилики.

Обследовал остатки средневековых крепостей в районе, написал рассказ «Адлерские крепости (1955 г.), а также работу о дольменах.

Нестеренко Николай Дмитриевич



Род. 9.10.1949 г. в г. Анапа. С 1957 по 1967 гг. обучался в Анапской средней школе № 5. С 1971 по 1977 гг. заочно обучался на историческом факультете Кубанского государственного университета. Защитил дипломную работу «Горгиппия римского времени. I в. до н.э. – III в. н.э.» (научный руководитель Н.В. Анфимов). С 1976 по 1996 г. работал в Анапском археологическом музее в должности научного сотрудника, старшего научного сотрудника, заведующего отделом археологии. В качестве соискателя был прикреплен к Отделу античной археологии Института археологии АН СССР для работы над кандидатской диссертацией «Денежное обращение Горгиппии» (научный руководитель Д.Б.

Шелов).

С 1976 по 1981 гг. участвовал в работах Анапской экспедиции Института археологии АН СССР (руководитель Е.М. Алексеева), руководил раскопками отдельных участков городища и некрополя Горгиппии. В 1982, 1985 и 1987 гг. возглавлял археологический отряд Анапского музея, осуществлявший охраняемые раскопки некрополя Горгиппии, загородного святилища первых веков н.э., античных могильников в окрестностях Анапы. В 1987 г. на окраине Анапы был открыт и частично исследован Алексеевский могильник.

Нехаев Александр Алексеевич

Род. в 1954 г. В 1976 г. окончил исторический факультет Кубанского государственного университета. С 1977 по 1985 гг. руководил археологическим кружком Краснодарского дворца пионеров и школьников. В 1980-е гг. работал инспектором по охране памятников. Научные интересы: эпоха бронзы, энеолит, неолит.

В 1977 г. копал курганы у ст-цы Пластуновской Динского района. В 1978 г. провел раскопки курганов у ст-цы Раздольной в Кореновском районе. В 1979–1980 гг. продолжил исследования курганов у ст-цы Раздольной. Также в 1979 г. копал курганы у хутора Верхний (Кореновский р-н) и курганы в Выселковском районе, а в 1980 г. – курганы в Динском районе у ст-цы Новотитаровской. В 1978–1979 гг. помимо раскопок курганов, провел разведки в Кореновском районе (в 1978 г. – по р. Кирпили, в 1979 г. – по р. Бейсуг). Руководил Адыгейской археологической экспедицией. В 1981 г. в ходе раскопок кургана «Большой» у с. Красногвардейское Красногвардейского района Адыгейской ОА открыл энеолитическое поселение Свободное, которое в дальнейшем копал в течение нескольких полевых сезонов. В 1986 г. на поселении был открыт жилой комплекс. В 1985 г. провел раскопки курганов у хутора Веселого Шовгеновского района Адыгейской АО на р. Ульке с захоронениями майкопской культуры, поселения эпохи бронзы у ст-цы Еленовской Красногвардейского района и курганов с погребениями раннескифского времени у хутора Гавердовского в Майкопском районе на р. Белой. В 1986 г. продолжил исследования курганов у х. Гавердовского (8 насыпей) и у х. Веселого (два кургана с меотскими погребениями, датируемыми от IV в. до н.э. до II в. н.э.). В 1987 г. после серии разведочных работ в бассейне р. Лабы начал раскопки энеолитического поселения у ст-цы Ахметовской. В 1988 г. провел раскопки могильника первых веков н.э. у хутора Апостолиди в Теучежском районе Адыгейской АО.

Высказал мнение, что формирование майкопской культуры происходило на основе местных позднеэнеолитических племен (поселения Свободное, Мешоко и др.) с участием мощного восточного компонента, особенно северомесопотамского.

Николаева Надежда Алексеевна



Род. 31.08.1945 г. в Ленинграде. В 1966 г. окончила химический факультет ЛГУ. В 1970–1973 гг. училась на историческом факультете МГУ по кафедре археологии. Тема диплома «Связи населения Северной Европы с племенами Северо-Восточного Причерноморья и Северо-Западного Кавказа в III тыс. до н.э.» (рук. д.и.н. А.Д. Столяр). В 1976–1983 гг. работала во ВЦНИЛКР (ныне Институт реставрации). В 1987 г. защитила в ЛГУ кандидатскую диссертацию «Кубано-Терское междуречье в эпоху ранней и средней бронзы». В 1989–1996 гг. работала в органах охраны памятников Москвы и Московской области. В 1996–2016 гг. – доцент кафедры археологии, истории древнего мира и средних веков Московского государственного областного университета (МГОУ).

В экспедициях с 1970 г. (Поволжье, Крым, Северный Кавказ, Калмыкия). В 1972 г. участвовала в раскопках 4 курганов у ст-цы Роговской Тимашевского р-на (совместно с В.А. Сафроновым). В 1978–1981 гг. совместно с В.А. Сафроновым и И.И. Марченко проводила раскопки в Нижнем и Среднем Прикубанье).

В Нижнем Прикубанье выделена кубано-днепровская культура с повозками (1978 г.); установлена стратиграфия куро-аракской (впускной) и майкопской (основной) культур в Славянском р-не; открыты раннекатакомбные погребения преддонецкого горизонта от Тетрия до Среднего Прикубанья.

Николаева Эмилия Яковлевна



(9.11.1936 Москва – 23.05.2016). В 1954–1959 гг. училась на кафедре археологии МГУ. С 1959 по 1995 гг. – научный сотрудник ИА АН СССР/РАН. К.и.н. В 1985 г. защитила диссертацию по теме «Боспор после гуннского нашествия».

Участвовала в Фанагорийской (1955–1956 гг.) и Кепской (1957–1959 гг.) экспедициях. С 1964 г. работала начальником раскопа «М» в Таманской археологической экспедиции Института археологии АН СССР под рук. Н.И. Сокольского на раскопках городища Кепы. В 1964–1967 гг. – начальник отряда Таманской экспедиции по исследованиям поселения у пос. Ильич. В 1968 г. принимала участие в раскопках Таманской экспедицией поселения Водопроводное (открытого при строительстве таманского водопровода) у ст-цы Вышестеблиевской – сельскохозяйственного поселения I–III вв. н.э. В 1971 г. в составе Таманской экспедиции копала городище у пос. За Родину находившегося на трассе строящейся автодороги. На городище был исследован архитектурный ансамбль с мощными стенами (дом Хрисалиска). В 1972–1973 гг. руководила Кепским отрядом Таманской экспедиции ИА АН СССР по раскопкам городища Кепы, где были открыты мостовая и термы I в. н.э. В 1974 по 1995 гг. возглавляла Ильичевский отряд Таманской экспедиции по исследованию поселения у пос. Ильич на Фонталовском полуострове (винсовхоз «Азовский»). В 1974–1975 гг. раскопки велись на укрепленной части городища. В 1976 г. на цитадели были открыты остатки помещений с амфорами IV–VI вв. н.э. и печи-очаги. С 1977 г. началось исследование оборонительных сооружений. В 1980-е гг. на поселении зафиксированы остатки шести культурных напластований от I в. до н.э. до IX в.

Новичихин Андрей Михайлович



Род. 23.05.1964 г. в с. Су-Псех Анапского района. С 1971 по 1981 гг. обучался в Су-Псехской средней школе № 19. В 1990 г. окончил исторический факультет Ростовского госуниверситета, где специализировался по кафедре древнего мира и средних веков (дипломная работа «Племена Черноморского побережья Западного Кавказа в конце II – первой половине I тыс. до н.э.», рук. В.Е. Максименко). В 2003 г. защитил в ИА РАН кандидатскую диссертацию «Население Западного Закубанья в первой половине I тысячелетия до н.э.» (рук. В.С. Ольховский). С 2001 по 2012 гг. работал в Анапском филиале Сочинского госуниверситета в качестве преподавателя и доцента (2003–2012 гг.). В настоящее время – заместитель заведующего Анапским археологическим музеем по научной работе.

В 1982 и 1987 гг. в составе археологического отряда Анапского музея (рук. Н.Д. Нестеренко) участвовал в раскопках некрополя Горгиппии, в 1985 г. в составе того же отряда принимал участие в исследованиях загородного античного святилища. В 1986 г. работал в составе Анапской экспедиции ИА АН СССР (рук. Е.М. Алексеева) на раскопках городища Горгиппии. В 1989 г. в составе экспедиции КГИАМЗ (рук. А.В. Кондрашев) участвовал в раскопках Старокорсунского могильника. В 1990 г. в составе экспедиции Новороссийского музея (рук. А.В. Дмитриев) участвовал в раскопках могильника римского времени Мысхако. В 1991 г. возглавил археологический отряд Анапского музея, начав работы по охраняемым раскопкам археологического комплекса в Андреевской Щели (средневекового могильника, античного и средневекового поселений) и разведкам на территории Анапского района.

Носкова Людмила Михайловна



Заведующая отделом материальной культуры и древнего искусства Государственного музея Востока. К.и.н. Специалист в области средневековой археологии Северного Кавказа.

В 1983–1987 гг. в Теучежском районе Адыгейской АО проводила исследования Ново-Вочепшийского городища.

В 1986–1988 гг. на южном берегу Краснодарского водохранилища в устье р. Пшиш совместно с С.П. Кожуховым (Теучежский отряд Кавказской археологической экспедиции ГМИНВ) провела раскопки могильников Пшиш (многослойный: VIII в. до н.э., III в. до н.э., XIV–XV вв) и Ленинохабльского кремационного могильника (конец XI–XII вв.).

В 1985–1988 гг. совместно с С.П. Кожуховым проводила исследования грунтового могильника у а. Ново-Вочепший. В 1990 г. руководила Приморским отрядом Кавказской экспедиции ГМИНВ проводившей исследования средневекового курганного могильника в пос. Кабардинка Геленджикского района на месте строительства санатория «Жемчужина моря». Из 200 насыпей могильника был исследован 51 курган. Погребения совершены по обряду кремации (XII–XIII вв.) и трупоположения (XIV–XV вв.). В 1991 г. в зоне строительства водохранилища в 9 км южнее Геленджика провела раскопки курганного могильника Церковная щель. Было раскопано 27 насыпей, погребения из которых датируются поздним средневековьем XVII–XVIII вв. В 300 м к северо-востоку была исследована вторая курганная группа (4 насыпи) XIV–XV вв.

Овчинникова Бронислава Борисовна



Род. 20.10.1941 г. в г. Свердловске. В 1966 г. окончила исторический факультет Уральского госуниверситета. В 1972–1982 гг. – начальник Тувинской археологической экспедиции УрГУ. В 1981–1982 гг. – аспирант МГУ по кафедре археологии. В 1984 г. защитила кандидатскую диссертацию «Тюрки-тугю на Саяно-Алтайском нагорье» (рук. Л.Р. Кызласов). В 1984–1990 гг. – доцент, в 1990 – 1996 гг. – заведующая кафедрой истории России, с 1997 г. – профессор кафедры истории России исторического факультета Уральского государственного университета.

В 1987–1997 гг. была начальником Лооской археологической экспедиции Уральского госуниверситета по исследованиям памятников в районе Большого Сочи. До 1991 г. работы экспедиции велись на территории храма в пос. Лоо. С 1992 по 1996 гг. проводились исследования средневековой крепости в устье р. Годлик Лазаревского района г. Сочи.

Онайко Надежда Анисимовна



(12.08.1921 ст-ца Новокубанская – 17.10.1983 Москва). В 1944 г. окончила исторический факультет МГУ по кафедре археологии. В 1952–1955 гг. училась в аспирантуре ИИМК, принимала участие в экспедициях под рук. В.Д. Блаватского. Работала научным сотрудником античного отдела ГМИИ им. А.С. Пушкина, с 1959 г. - с.н.с. ИИМК и ИА АН СССР, возглавляла Новороссийскую и Новороссийско-Геленджикскую экспедиции института. В 1956 г. защитила кандидатскую диссертацию.

С 1955 г. начала работы на Раевском городище, расположенном между Анапой и Новороссийском. В 1955 г. ходе раскопок совместной экспедиции ИИМК и Новороссийского музея был исследован оборонительный вал городища и городская застройка. Находки датированы IV в до н.э. – III в. н.э. В 1956 г. на городище были проведены раскопки отсеков XVIII, XIX, XX и XXI. В полевой сезон 1958 г. на городище были расчищены остатки каменных жилищ IV–III вв. до н.э. В 1958–1960 гг. участвовала в Советско-Албанской экспедиции по раскопкам Аполлонии Иллирийской. Раскопки на Раевском городище продолжились в 1962 и 1963 гг. Всего за пять полевых сезонов было вскрыто около 400 кв. м. Мощность культурного слоя достигала 2 м от эпохи эллинизма (IV–II вв. до н.э.) до средневековья (XII в.). В ходе раскопок Раевского городища, также производились небольшие разведки в прилегающем районе: в 1963 г. открыто три сельских поселения эллинистического и римского времени.

Также провела раскопки поселения в Широкой Балке, на Малой земле в устье р. Мысхако, во Владимировке, в Цемдолине. Ее исследования подтвердили сведения римского географа Страбона о расположении в районе Новороссийска боспорского города Баты. Исследовала архаический город Торик VI–V вв. до н.э. на берегу Тонкого мыса Геленджикской бухты. К северо-западу от Торика, в долинах рек Ашамбы и Дооб открыла поселение античного времени.

Орловская Любовь Болеславовна



Род. 3.12.1947 в г. Тернополь УССР. В 1975 г. окончила исторический факультет МГУ по кафедре археологии. Учителя: Н.В. Рындина, И.С. Каменецкий, Е.Н. Черных. С 1975 г. – в ИА РАН (ст. лаборант, м.н.с., с.н.с. лаборатории естественнонаучных методов). Специалист по истории древнейшей металлургии и металлообработке.

В экспедициях с 1975 г. (Подмосковье, Поволжье, Южный Урал, Украина, Молдавия, Краснодарский край). В 1983 г. принимала участие в раскопках Северо-Кавказской экспедиции ИА АН СССР курганов в Калининском районе Краснодарского края, разрушаемых при строительстве Понуро-Калининской оросительной системы (ПКОС). Совместно с И.А. Сорокиной провела разведки в Усть-Лабинском, Курганинском и Кореновском районах в 1984 г., а также раскопки курганов у ст-цы Мингрельской Абинского района в 1985 г. и курганного могильника Общественный 2 в Абинском районе.

Автор более 40 научных публикаций.

Остроумов Андрей Гаврилович

Уроженец ст-цы Таманской. Агроном по образованию, школьный учитель в ст-це Таманской. В 1921 г. вместе с братом, профессором С.Г. Остроумовым основал Этнолого-археологическую станцию Таманского полуострова, которая позже была переименована в Таманскую археологическую станцию и музей Таманского полуострова. В 1924 г. стал заведующим музея. Усилиями музейных работников был спасен от разрушения мраморный саркофаг III в. до н.э., открытый в 1916 г. В экспозиции музея, располагавшего собственным зданием из 17 комнат, были представлены все важнейшие вехи истории Таманского городища и полуострова в целом. С 1926 г. музей стал отделением Кубанского Областного государственного музея. В конце 1920-х годов музей насчитывал 3155 экспонатов.

В 1927 г. принимал участие в экспедиции по изучению Таманского полуострова под рук. проф. А.С. Башкирова. Участвовал в Таманской экспедиции ГАИМК 1930–1931 гг. под рук. А.А. Миллера. В 1938–1940 гг. руководил Таманским отрядом Боспорской экспедиции по раскопкам некрополя в западной части станицы Таманской. Было открыто 100 погребений, относящихся к различным периодам существования городища. В 1939 г. произвел раскопки на городище, возле Покровской церкви.

Паничкина Мария Захаровна



(5.04.1904 д. Хальзево Курской губ. - 6.12.1977 Москва). В 1929 г. окончила географический факультет ЛГУ по специальности этнография. В 1928 г. – в секторе палеолита ИИМК. С 1935 г. и до середины 1950-х гг. принимала участие почти во всех экспедициях С.Н. Замятина. В 1941–1942 гг. вместе с мужем С.Н. Замятиным находилась в блокадном Ленинграде. Кандидатская диссертация: «Палеолит Армении» (1950 г.). С 1946 по 1963 гг. работала в Эрмитаже.

В 1936 г. руководила одним из отрядов экспедиции Института антропологии, археологии и этнографии АН СССР под руководством С.Н. Замятина в районе Абхазии и Черноморского побережья. Обследовала ряд скалистых навесов, пещер и местонахождений в районе Туапсе, Сочи и Адлера. Обнаружила первые палеолитические памятники в районе Хосты и Туапсе. Близ Туапсе, на Кадошском мысу, было обнаружено палеолитическое местонахождение, в долинах рек Мацеста, Хоста и Кудепста обнаружено 8 пунктов с остатками палеолитического кремневого инвентаря. Всего экспедицией было обследовано 9 пещер: две Хостинские, в районе колхоза 1-е Мая, Семеновская пещера, 4 Воронцовские пещеры, Навалишенская и Ахштырская пещеры. В Ахштырской, Навалишенской и I и II Хостинских пещерах были проведены небольшие раскопки. В частности в Ахштырской пещере было вскрыто около 90 кв.м. пещерных отложений, выделено два культурных слоя эпохи мустье, а также уровни обитания человека в позднем палеолите-неолите, энеолите-бронзе и средневековье. В 1957 г. экспедиция Государственного Эрмитажа в составе М.З. Паничкиной, А.Д. Столяра и А.И. Веснухова провела разведки на Кубани в зоне ее левых притоков: рек Псекупс, Апчаса, Марты, Пшиша и Белой. В результате было обнаружено шесть новых палеолитических местонахождений. В урочище Игнатенков Кутов были обнаружены остатки древней фауны. В 1961 г. экспедиция ЛОИА АН СССР под руководством М.З. Паничкиной и Е.А. Векиловой продолжила исследования Ахштырской пещерной стоянки, начатые в 1936 г. В ходе раскопок было установлено, что мощность культурных отложений пещеры достигает 5–6 м.

Паромов Яков Максимович



Род. 8.04.1940 г. в Москве. В 1963 г. окончил Московский инженерно-строительный институт им В.В. Куйбышева, в 1979 г. – исторический факультет МГУ по кафедре археологии. В 1970–1975 гг. работал в Методическом совете по охране памятников истории и культуры, Государственном историческом музее. В Институте археологии РАН с 1975 г. (ст. лаборант, м.н.с., научный сотрудник Отдела археологических сводов и карт (Отдела сохранения археологического наследия). В 1995 г. защитил кандидатскую диссертацию «Основные этапы освоения Таманского полуострова в античную эпоху».

В 1981–1985 гг. и в 1989–1993 гг. – начальник Разведочного отряда Таманской экспедиции Института археологии РАН. В 1988 г. – начальник отдельного отряда Северо-Кавказской экспедиции. С 1981 г. начал работы по сплошному обследованию и составлению археологической карты Таманского полуострова. В 1982–1985 гг. разведки велись совместно с Т.Д. Николаенко, А.А. Вороновым и О.Н. Усачевой. В связи с интенсификацией землеустройства и необходимостью учета и охраны памятников, составлялись рекомендации по охранным зонам памятников археологии. Разведки верись на новой методической основе с применением аэрофотосъемок и современных крупномасштабных карт. Итогом работ, проводившихся с 1981 по 1990 гг. стала монография «Археологическая карта Таманского полуострова» (1992), в которую включены 237 поселений античного и средневекового времени и более 500 курганов – первый реестр этих памятников. Также было выявлено и обследовано более 100 км древних дорог и прослежено по аэрофотосъемке деление земельных наделов античного времени на площади около 450 км.


Пархоменко Владимир Александрович

(9.09.1880 с. Смелое Полтавской губ. – 1942 Ленинград) В 1905 г. окончил Петербургскую духовную академию и Петербургский археологический институт. В 1915–1917 гг. преподавал в Сухумской учительской семинарии, а с 1918 г. - в Киевском археологическом институте. В январе 1919 г. – приват-доцент Таврического университета. В феврале 1919 г. приглашен в Екатеринодар: преподавал в Кубанском государственном университете и Политехническом институте (доцент, затем профессор кафедры истории экономического факультета). Возглавлял кафедру археологии Кубанского госуниверситета.

Став с мая 1920 г. членом Архивной комиссии, летом того же года предпринял археологическую поездку на Тамань по изучению древней Тмутаракани. Вместе с В.В. Соколовым он исследовал Таманское городище, а также городище около ст-цы Сенной. Выступая за создание Северо-Кавказского этнолого-археологического института, добился учреждения одноименной комиссии (став ее председателем), которая в июле 1921 г. отправилась на Таманский полуостров, обследовав Темрюк, Пересыпь, Голубицкие хутора, Ахтанизовскую, Тамань и городище Фанагорию близ ст-цы Сенной. Автор работ по истории восточнославянских племен и Киевской Руси, в т.ч. истории Тмутараканского княжества.

С 1925 по 1929 гг. - директор отдела в Днепропетровском историко-археологическом музее. В 1930 г. репрессирован. Осужден по делу «Союза освобождения Украины». Погиб в Ленинграде во время блокады.

Петерс Борис Георгиевич



(06.05.1926 Москва – 13.11.2016). В 1943 г. ушел добровольцем на фронт. После демобилизации в 1946 г. учился на курсах техников-топографов. С 1954 по 1960 гг. учился на историческом факультете МГУ по кафедре археологии. Ученик В.Д. Блаватского. В 1957 г. окончил водолазную школу при ДОСМФ Москвы. В 1957 г. руководил группой подводных археологов Пантикапейской экспедиции ИА АН СССР. С 1967 г. – начальник Азово-Черноморской экспедиции. С.н.с. (до 1992 г.) сектора античной археологии. Кандидатская диссертация «Морское дело Древней Греции» (1968).

В 1985–1989 гг. руководил Патрейской археологической экспедицией ИА АН СССР по исследованиям античного городища Патрей у с. Гаркуша на Тамани. В 1985 г. были заложены раскопы на батарейке и в западной части городища, а также проведены подводные разведки. В 1986 г. работы велись на площади около 100 кв.м. Глубина культурного слоя составила от 3 до 6 м. Также западнее городища на мысе Рубан проводились охранные работы на разрушаемой береговой линии. Раскопки Патрея были продолжены в 1987–1988 гг. В 1989 г. в прибрежной части Патрея открыл груз античных амфор. В 1985–1988 гг. провел исследования на поселении «Береговой 4» – заложены два раскопа в северной части памятника у берегового обрыва, где был вскрыт культурный слой с материалами с конца VI по I вв. до н.э.

Пиотровский Юрий Юрьевич



Род. 6.03.1946 г. в г. Куйбышеве в семье военнослужащего. В 1969 г. окончил исторический факультет ЛГУ по кафедре археологии. С 1969 г. по наст. время – сотрудник Государственного Эрмитажа (Отдел истории первобытной культуры/ Отдел археологии Восточной Европы и Сибири). Хранитель коллекций Кавказа и европейских древностей, перемещенных после Второй мировой войны. Основные научные интересы: археология ранней и средней бронзы Северного Кавказа, история археологической науки. Член Постоянного координационного совета Международной научной конференции по археологии Северного Кавказа «Крупновские чтения». Член-корреспондент Германского археологического института (с

2015 г.).

Участник и организатор/куратор ряда выставок: 1979 г. – «Avant les Scythes. Prehistoire de l'art en U.R.S.S», Париж, Франция; 1991 г. – «Золото скифов», Сеул, Южная Корея; 1993 г. – «Золото скифов», Гамбург, ФРГ; 1998 г. – «Шлиман. Петербург. Троя». Эрмитаж, совместно с Музеем преистории и древней истории, Берлин; 1998–2000 гг. – «Goeter und Helden der Bronzezeit», Копенгаген, Бонн, Париж, Афины; 2006 г. – «Trésor des Steppes. Archeologie Russe du muse de L'Ermitage Saint-Petersbourg», Latanium Park et musse d archeology de Neuchatel, Hautrive. Suisse; 2013-2014 гг. – Бронзовый век. Европа без границ (4-ое – 1-ое тысячелетие до н.э.): совместный проект 2009–2013 гг. Государственного Эрмитажа, ГМИИ им. А.С. Пушкина, ГИМ, Государственного музея Берлина – Музей преистории и древней истории (MVF).

Участник многочисленных археологических экспедиций. В 1966–1968 гг. – участник Северокавказской экспедиции ИА АН СССР (отряды В.И. Козенковой и В.И. Марковина). В 1980–1990, 1992–1995, 2000, 2001, 2003–2005 гг. – заместитель начальника, начальник Кермесской экспедиции ГЭ.

Плетнева Светлана Александровна



(1.04.1926 Вятка – 20.11.2008) В 1949 г. закончила исторический факультет МГУ, в 1952 г. – аспирантуру ИИМК АН СССР. В 1952 г. защитила кандидатскую диссертацию «Кочевники южнорусских степей IX–XIII вв. (по археологическим материалам и письменным источникам)». С 1952 г. – в Институте археологии АН СССР. Докторская диссертация «От кочевий к городам» (1968 г.). С 1974 по 1991 гг. – зав.отделом славяно-русской археологии, с 1993 г. – зав. группой средневековой археологии евразийских степей ИА РАН. С 1988 по 1995 гг. – гл. редактор журнала «Российская (Советская) археология».

В 1952–1954 гг. участвовала в Таманской экспедиции под рук. Б.А. Рыбакова, руководила работами на центральных участках Таманского городища (раскопы XI, XII, XIX, XX, XXIII, XXV). В 1955 г. в составе Славянского отряда Таманской экспедиции провела раскопки средневековых слоев Таманского городища.

Поздеева Ирина Васильевна



Род. в 1934 г. в г. Волоколамске. В 1955 г. окончила исторический факультет МГУ по кафедре древнего мира и археологии. В 1958 г. защитила кандидатскую диссертацию по теме: «Внешняя и внутренняя политика Афин в IV в. до н.э.» С 1957 по 1971 гг. работала в Отделе редких книг и рукописей Научной библиотеки МГУ. С 1966 г. – руководитель комплексных археографических экспедиций в традиционные, заселенные старообрядцами регионы СССР. С 1971 г. – сотрудник исторического факультета МГУ. Д.и.н., профессор кафедры истории Церкви. Член президиума Археографической комиссии РАН.

В 1952 г. студенткой работала старшей на квадрате в составе Синдской экспедиции ИИМК под руководством В.Д. Блаватского на Тамани. В 1954–1956 гг. руководила в Анапе раскопками античной Горгииппии. В 1954 г. руководила отрядом Синдской экспедиции по охранно-спасательным раскопкам некрополя Горгииппии на углу улиц Астраханской, Протапова и Тверской. Работы проводились совместно с Анапским музеем (финансировал экспедицию) на участке грунтового некрополя обнаруженного при строительстве кинотеатра «Родина». Было вскрыто 183 кв.м. площади некрополя. В 1955 г. руководила экспедицией Анапского музея. На некрополе Горгииппии было исследовано более 30 погребений, датируемых от IV в. до н.э. до I в. н.э. В 1956 г. археологическая экспедиция Анапского музея продолжила охранные раскопки на некрополе и на городище. Всего за период с 1954 по 1956 гг. было расчищено 97 погребений в районе строительства кинотеатра и 33 погребения в районе улицы Астраханской, где строились хлебопекарня и баня. Были выявлены грунтовые могилы и склепы, некоторые с богатым инвентарем. Результаты работ были частично опубликованы И.Т. Кругликовой.

Покровский Михаил Владимирович




(25.08.1897 с. Ардон Терской обл. – 22.07.1959 Краснодар). Родился в семье учителя. Среднее образование получил в 1918 г. в Владикавказской мужской гимназии. После переезда в 1920 г. семьи в Краснодар, поступил в Учительский институт (Краснодарский государственный педагогический и учительский институт), по окончании которого, с 1923 г. работал в школе учителем истории.

В конце 1926 г. организовал в краснодарской школе № 2 II ступени (ныне школа № 8). В школе под влиянием учителя истории М.В. Покровского, увлекся археологией Н.В. Анфимов. Одним из первых открытий М.В. Покровского, стало обнаружение в карьере кирпичного завода у Пашковской переправы в марте 1927 г. ранне-средневекового могильника. Важнейшими работами кружка в период 1927–1928 гг. были: открытие и сбор материала на Городище «Сад Тротнера», Пашковском могильнике № 1, Городище и могильнике ст. Елизаветинской. В 1927 г. кружковцы принимали участие в работах на меотском Городище «КРЭС» на месте строительства краснодарской электростанции. С 1928 г. М.В. Покровский начинает ежегодные обследования городища и могильника у ст-цы Елизаветинской. Летом 1929 г. в Краснодаре на ул. Почтовой при проведении земляных работ под стокквартирный дом провел работы на меотском могильнике IV в. до н.э. – III в. н.э. В сентябре 1930 г. был открыт Пашковский могильник № 2. Работы на нем были продолжены в 1931, 1932 и 1935 гг. В 1936 г. провел раскопки на могильнике № 2 ст-цы Усть-Лабинской.

В 1937 г. опубликовал сводную работу «Городища и могильники Среднего Прикубанья» и в соавторстве с Н.В. Анфимовым статью «Карта древних поселений и могильников Прикубанья с IV в. до н.э. по III в. н.э.» ставшую своеобразным итогом довоенных работ кубанских археологов по изучению бытовых и погребальных памятников меотской культуры.

В первые послевоенные годы М.В. Покровский еще продолжал заниматься археологией: руководил археологической практикой студентов пединститута. В 1946 г. провел разведки и раскопки грунтовых могильников у ст-цы Пашковской, за кожевенными заводами г. Краснодара, городищ: Елизаветинское, у ст-цы Пашковской, Хорольского, на Дубинке, «КРЭС» в г. Краснодаре.

Праслов Николай Дмитриевич



(15.10.1937 с. Костенки Воронежской обл. - 2.06.2009 Санкт-Петербург). После окончания в 1959 г. Воронежского университета работал научным сотрудником Таганрогского краеведческого музея. С 1965 г., после защиты кандидатской диссертации «Ранний палеолит Северо-Восточного Приазовья и Нижнего Дона» стал м.н.с. Сектора палеолита ЛОИА. В 1988–1997 гг. – зав. Отделом палеолита ИИМК РАН.

В 1962–1963 гг. и в 1967–1968 гг. возобновил исследования Ильской палеолитической стоянки, начатые до войны С.Н. Замятниным и В.А. Городцовым. В 1962 г. во главе Кубанского отряда Северо-Кавказской экспедиции ИА АН СССР, совместно с Адыгейским НИИ провел на стоянке разведочные работы. В 1963 г. руководил раскопками Ильской стоянки экспедицией ЛОИА и Ростовского университета В 1967 г. Ильский палеолитический отряд ЛОИА продолжил раскопки Ильской стоянки: была сделана прирезка к раскопу 1963 года.

Пьянков Алексей Васильевич




Род. 11.08.1957 г. в г. Новосибирске. В 1981 г. окончил исторический факультет Кубанского госуниверситета. Защитил диплом по теме «Аланы на Северо-Западном Кавказе в I–VI вв. н.э.». После окончания университета руководил археологическим кружком в Краснодарском краевом Дворце пионеров и школьников. С 1985 по 2005 гг. – лаборант, с.н.с. отдела археологии Краснодарского государственного историко-археологического музея-заповедника им. Е.Д. Фелицына.

Область научных интересов: археология, история и культура позднеримского и средневекового населения Западного Кавказа. Подготовил обзор археологических и письменных источников по Северо-Восточному Причерноморью IV–IX вв. опубликованный в томе серии «Археология» - «Крым, Северо-Восточное Причерноморье и Закавказье в эпоху средневековья. IV–XIII вв. (2003г.).

За время работы в музее в течение 10 сезонов руководил работами Южно-Кубанской археологической экспедиции. В 1984 г. раскопал 3 кургана на могильнике Малоубинский-1 в Северском районе. В 1985 г. исследовал 2 кургана в Динском районе из могильника Белевцы-2. В 1986 г. в Абинском районе провел раскопки 9 курганов из могильников Черноклан и Бугундырь IV и кургана Заячий. В следующем 1987 г. вел работы на строительстве Краснодарской Атомной электростанции в Мостовском районе. В результате было исследовано 5 курганов могильника Центрлаба-2 и 23 кургана могильника Центрлаба-3. Кроме того, проведены разведки в Лабинском и Мостовском районах. В 1988 г. провел раскопки курганов в урочище Циплиевский кут в Абинском районе. Раскопки проводились при участии школьников из краеведческого кружка абинской гимназии № 47 и учителей Г.Ф. Акимченко и В.П. Пономарева. В 1989 г. провел разведки в верховьях бассейна реки Убин, выявившие дольменные потерянные группы и средневековые могильники. В 1990–1992 гг. руководил Южно-Кубанской археологической экспедицией музея по раскопкам грунтового могильника Бжид I в Туапсинском районе.

Редактор и составитель сборников: «Древности Кубани», «Древности Кубани и Черноморья. *Studia Pontocavcasica*», «Вестник Абинского народного музея», «Музейный вестник Краснодарского музея-заповедника», «Материалы и исследования по археологии Кубани», «Историко-археологический альманах» и «Древности Западного Кавказа».

Раев Борис Аронович



Род. 14.10.1946 г. в г. Кемерово. В 1975 г. окончил исторический факультет ЛГУ по кафедре археологии. В 1979 г. в ЛГУ защитил кандидатскую диссертацию «Римские импортные изделия в погребениях кочевнической знати I–III вв. н.э. на Нижнем Дону». В 1975–1980 гг. работал научным сотрудником инспекции по охране памятников г. Ленинграда. В 1981–1982 и 1985–1994 гг. – начальник археологической экспедиции Музея истории донского казачества г. Новочеркасска, проводил археологические исследования на Нижнем Дону и Кубани. В 1994–2003 гг. ст. преподаватель, доцент Краснодарского государственного университета культуры и искусств. В 2003–2005 гг. – начальник археологической экспедиции ГУП «Наследие Кубани». С 2005 г. старший научный сотрудник археологической лаборатории

ЮНЦ РАН. Научные интересы: археология эпохи раннего железного века Евразии. Полевые исследования: курганы Прикубанья и меотские городища среднего течения р. Кубани.

Резепкин Алексей Дмитриевич



Род. 25.04.1949 г. в Челябинской обл. В 1973 г. окончил исторический факультет ЛГУ по кафедре археологии. С 1976 г. – в ИИМК РАН (лаборант, ст. лаборант, м.н.с., н.с., с.н.с. Отдела археологии Центральной Азии и Кавказа). Ученик В.С. Бочкарева. В 1989 г. защитил кандидатскую диссертацию «Северо-Западный Кавказ в эпоху ранней бронзы» (рук. В.М. Массон). Специализация: энеолит и бронзовый век Кавказа, мегалиты Северо-Западного Кавказа, проблема происхождения индоевропейцев.

С 1979 г. – начальник Майкопского отряда Кубанской экспедиции ЛОИА под рук. В.С. Бочкарева. В 1979, 1980 и 1984 гг. отряд исследовал поселение майкопской культуры у ст-цы Новосвободной и могильник в урочище Клады. С 1991 г. – начальник Майкопской экспедиции. Более 30 лет проводит исследования под ст-цей Новосвободной. Обосновал самостоятельность «новосвободненской» культуры. Предложил типологию мегалитов Кавказа. По мнению А.Д. Резепкина индоевропейской прародиной является Средняя Европа (с индоевропейцами соотносятся культуры линейно-ленточной керамики, воронковидных кубков, шаровидных амфор, шнуровой керамики).

Репников Николай Иванович



(9.04.1882 Санкт-Петербург - 1940) В 1902 г. поступил в Санкт-Петербургский Археологический институт, который окончил в 1904 г. С 1904 по 1908 гг. состоял вольнослушателем историко-филологического факультета Санкт-Петербургского университета. Ученик А.А. Спицына. Проводил раскопки в Крыму могильника Суук-су и Ольвийского некрополя. После окончания университета в 1909 г., поступил на службу в Этнографический отдел Русского музея, где работал на должности хранителя археологической коллекции музея. В 1914–1916 гг. предпринял этнографические поездки на юг России с целью изучения памятников древней архитектуры и искусства мариупольских греков. После революции работал в ГАИМК, проводил исследования памятников Крыма (Эски-Кермен, пещерные города Крыма и др.). Участник Керченской археологической конференции 1926 года и Второй конференции археологов СССР в Херсонесе, проходившей 11–13 сентября 1927 г.

Участвовал в Таманской экспедиции ГАИМК 1930–1931 гг. под рук. А.А. Миллера. В 1931 г. руководил отрядом по раскопкам некрополя в станице Таманской. Раскопки были заложены на трех участках: 1) на южной окраине станицы, к юго-востоку от Покровской церкви – результатов никаких не дали; 2) к западу от городища за балкой у берега (исследовано 6 погребений, одно из которых с инвентарем VI в. до н.э.); 3) в переулке Лебедева на усадьбе Деревенца, где в 1926 г. были найдены две расписные клазоменские вазы. На этом участке было исследовано 14 погребений античного (№ 13, 15, 16, 17 – V в. до н.э.) и средневекового времени).

Рыбаков Борис Александрович



(3.06.1908 Москва - 27.12.2001 Москва). В 1926 г. поступил на историко-этнологический факультет МГУ, который окончил в 1930 г. по специальности «историк-археолог». В 1931 г. стал сотрудником отдела раннего феодализма ГИМ. В 1942 г. в эвакуации в Ашхабаде защитил докторскую диссертацию «Ремесло Древней Руси». В 1950–1952 гг. – декан исторического факультета МГУ, 1953–1962 гг. – зав. кафедрой истории СССР периода феодализма, читал лекционные курсы «История России с древнейших времен», «Славяно-русская археология», спецкурсы по археологии. В 1958–1987 гг. – директор ИИМК/ИА АН СССР.

В 1952–1954 гг. руководил Таманской экспедицией, организованной ИИМК совместно с МГУ и ГИМ. Были проведены масштабные разведочные работы и раскопки на городище Гермонасса-Тмутаракань. В экспедиции начальниками раскопок работали известные ученые тех лет и молодые специалисты: Ю.С. Крушкол, И.Б. Зеест, С.А. Плетнева, В.П. Левашёва, В.В. Кротовкин, Н.И. Сокольский, Н.П. Сорокина, А.В. Никитин, В.И. Цехмистренко, А.К. Коровина, Н.Н. Стоскова, В.Б. Деопик и др. Целью экспедиции было исследование древнерусской Тмутаракани, определение границ города, составление хронологической шкалы керамики, поиск оборонительных сооружений и фундаментов церкви Рождества Богородицы, построенной князем Мстиславом Владимировичем в 1023 г. и остатков средневекового монастыря, основанного Никоном. В сезон 1952–1953 гг. были проведены раскопки на городище Гермонасса-Тмутаракань (отряд под руководством И.Б. Зеест).

В целях дальнейшего изучения средневековой Тмутаракани, в 1955 г. на городище работал Славянский отряд Таманской экспедиции ИИМК под руководством Б.А. Рыбакова. Экспедицией были открыты и исследованы развалины церкви Рождества Христова, построенной в начале XI в., а также выявлено синхронное церкви кладбище. В результате работ Таманской экспедиции было окончательно установлено возникновение первого поселения на месте Тамани в VI в. до н.э., установлена хронология средневековых слоев городища.

Рысин Михаил Борисович



Род. 4.03.1957 г. в г. Ленинграде. В 1983 г. окончил исторический факультет ЛГУ по кафедре археологии. Учителя: Т.Д. Белановская, В.С. Бочкарев, А.В. Давыдова, Л.С. Клейн, Г.С. Лебедев, В.М. Массон, Б.Б. Пиотровский, А.Д. Столяр. В 1993 г. защитил кандидатскую диссертацию «Закубанье в эпоху средней бронзы (по материалам поселений предгорной зоны)» (научный рук. К.Х. Кушнарёва). С.н.с. Отдела археологии Центральной Азии и Кавказа ИИМК РАН. Научные интересы: культуры Кавказа эпохи палеометалла, хронология и периодизация культур, связи Кавказа с цивилизациями Переднего Востока, типология металлических изделий, керамический комплекс культуры строителей дольменов

Западного Кавказа.

С 1980 г. по 1990-е гг. - в составе майкопского отряда (нач. А.Д. Резепкин) Кубанской экспедиции ЛОИА/ИИМК (нач. В.С. Бочкарев), возглавлял раскопки на поселении строителей дольменов Старчики у ст-цы Новосвободной в Адыгее. В тот же период участвовал в исследовании могильника в урочище «Клады» (рук. А.Д. Резепкин) и в раскопках дольменов на р. Кизинке в Мостовском районе (рук. В.А. Дмитриев).


Савостина Елена Анатольевна



Окончила МГУ им. М.В. Ломоносова. Доктор искусствоведения, профессор кафедры Всеобщей истории искусств Российского гуманитарного университета, зав. отделением реставрации РГГУ. Докторская диссертация: «Эллада и Боспор: Историко-культурные взаимосвязи и греческий импульс в развитии пластики Северного Причерноморья» (2004).

С 1983 по 2005 г. руководила Восточно–Боспорской экспедицией ГМИИ по исследованию памятников Таманского полуострова. В 1983 г. начала раскопки поселения «Юбилейное», где годом ранее при плантажной вспашке на землях совхоза «Юбилейный» был обнаружен надгробный мраморный рельеф с изображением сражающегося воина. В ходе раскопок исследовались остатки двух сельских усадеб. На одной из них (Юбилейное I), среди плит пола помещений обнаружены части известнякового рельефа второй половины IV в. до н.э. со сценой битвы пеших воинов и всадников (амазономахия) (в 1990 г. найдена еще одна часть рельефа). В 1985 г. здесь же в остатках замощения одного из помещений позднеэллинистической усадьбы второй половины I в. до н.э. была обнаружена аттическая мраморная стела с фигурами двух воинов третьей четверти IV в. до н.э. С 1985 г. проводила раскопки поселения «Юбилейное II», где тоже сохранились остатки дома сельской усадьбы. В ходе разведок к востоку от поселения «Юбилейное II» были выявлены следы размещения сельскохозяйственных домов-усадьб. В целом исследованные памятники характеризуются как поселения античного и средневекового времени и датируются IV–III вв. и X–XIII вв.

Савченко Евгений Иванович



(31.08.1944 с. Константиновка Раздольнянского р-на Одесской обл. - 29.06.2007) В 1961 г. окончил школу в Тирасполе. В 1962 г. поступил в Кишиневский государственный университет. В 1964 г. перевелся в ЛГУ, на кафедру археологии. По окончании в 1968 г. ЛГУ, занимался организацией историко-археологического музея в Новочеркасске. В 1982–1984 гг. руководил работами Лабинского отряда Северо-Кавказской экспедиции. Заведовал базой Северо-Кавказской экспедиции ИА в ст-це Старокорсунской. С 1988 г. – научный сотрудник Отдела охранных раскопок Института археологии. Провел обследование северокавказского участка Великого шелкового пути от низовьев Волги до перевалов Большого Кавказа. В 1997 г. защитил кандидатскую диссертацию «Проблемы скальных могильников и формирование торговых путей на Северо-Западном Кавказе в VIII–IX вв. (на материалах могильника Мошечая Балка)».

С середины 1980-х гг. участвовал в работах разведочных и раскопочных отрядов Северо-Кавказской экспедиции ИА АН СССР и Краснодарского музея: на Понуре, на Кочетах, на Мысхако. Проводил разведки в Усть-Лабинском, Курганинском, Динском, Кореновском районах. В 1985 г. руководил Мингрельским отрядом СКЭ по раскопкам курганных могильников Общественный I и II и Мингрельский II (было исследовано более 500 подкурганных и грунтовых захоронений). В 1989 г. руководил Красноармейским отрядом СКЭ по раскопкам курганного могильника у ст-цы Старонижестеблиевской. В 1989 г. завершил разведочные работы по составлению археологической карты Кореновского района.

Сазонов Александр Алексеевич



Род. 9.09.1965 г. в г. Майкопе. В 1982 г. работал лаборантом-чертежником в археологической экспедиции Адыгейского НИИЭЯЛИ. В 1992 г. окончил исторический факультет Адыгейского государственного педагогического института. Дипломная работа: «Памятники эпохи поздней бронзы – начала раннего железного века Центрального Закубанья. Протомеотский этап» (рук. Н.Г. Ловпаче). С 1989 по 1992 гг. работал м.н.с. и с.н.с. до-революционного отдела Адыгейского областного краеведческого музея. С 1991 по 1998 гг. – научный сотрудник и и.о. зав. отделом археологии Адыгейского НИИЭЯЛИ. Научные интересы: древности протомеотского круга Закубанья IX–VIII вв. до н.э., проблемы изучения памятников предскифского времени Юго-Восточной Европы.


В 1980–1982 гг., в период обучения в средней школе, участвовал в разведках на палеолитической стоянке открытого типа «Абадзехская» (рук. П.У. Аутлев) и крепости эпохи средневековья «Майкопская» (рук. Н.Г. Ловпаче). С 1982 г. работал лаборантом-чертежником в археологических экспедициях АНИИЭЯЛИ. В 1985 г. участвовал в экспедиции по раскопкам пещерной стоянки «Унакозовская», в 1985–1986 гг. – грунтового могильника VIII–VII вв. до н.э. «Кочипэ» (рук. Н.Г. Ловпаче) и в 1987 г. пещерной стоянки эпохи палеолита «Монашеская» (рук. В.П. Любин). В 1989–1990 гг. провел раскопки на могильниках и поселениях у хут. Городского в Теучежском районе. В 1991 г. провел охранно-спасательные раскопки поселения эпохи финальной бронзы – начала раннего железного века «Курджипское», а также поселения IV–I вв. до н.э. «Трехреченское» в Майкопском районе Адыгеи.

Салов Андрей Иванович



(1913 с. Шаблиевка Ростовской обл. - 1984). Учился в Московском областном пединституте. С 1949 по 1956 годы работал директором Анапского краеведческого музея. В 1954 г. настоял на проведении охранных раскопок в зоне строительства к/т «Родина» (работы проводил отряд Синдской экспедиции ИИМК под рук. И.В. Поздеевой, совместно с Анапским музеем). С 1956 по 1959 гг. работал в Су-Псехской школе. С 1959 г. вернулся на работу в музей в качестве научного сотрудника. В 1959 г. во время раскопок во дворе Анапского горисполкома обнаружил пласты с остатками горгиппийского дома IV–III вв. до н.э. В последующие годы (с 1960 г. раскопки были продолжены экспедицией под рук. И.Т. Кругликовой) были открыты жилые кварталы античного города, стены домов, мастерские, каменные вымостки улиц. Раскопки стали основой для создания в Анапе музея-заповедника под открытым небом «Горгиппия». Анапский музей в лице А.И. Салова установил контроль над всеми земляными работами, проводившимися в Анапе. В 1969 г. на ул. Пушкина и Кубанской исследовал захоронения греков-колонистов VI в. до н.э. Проводил исследования по территории Анапского района, выезжал на места случайных находок. Открыл десятки древних захоронений, синдские каменные гробницы, курганы средневековых адыгов. Участвовал в Анапской экспедиции ИА, создал и прожилжал дополнять археологическую карту Анапского района.

Сафронов Владимир Александрович



(19.10.1934 Ленинград – 19.06.1999 Москва). Учился на филологическом, а с 1958 г. на историческом факультете ЛГУ по кафедре археологии. Ученик М.И. Артамонова. В 1970 г. защитил кандидатскую диссертацию «Хронология памятников II тыс. до н.э. юга Восточной Европы». С 1970 по 1974 гг. работал в Научно-методическом совете по охране памятников министерства культуры. С 1976 по 1983 гг. работал в Институте реставрации, а также в период с 1978 по 1982 гг. – в Северо-Осетинском университете. В 1988–1991 гг. работал в Горьковском университете. Докторская диссертация «Индоевропейские прародины» (1991).

В 1972 г. провел раскопки четырех курганов у ст-цы Роговской Тимашевского района с погребениями древнеямной культуры. В 1976 г. руководил Адыгейской экспедицией Всесоюзной центральной научно-исследовательской лаборатории консервации и реставрации Министерства культуры СССР по раскопкам курганов в зоне строительства Адыгейской рисовой системы. В 1977 г. провел раскопки курганов в зоне строительства оросительных систем в Славянском и Темрюкском районах. В 1978 г. проведены раскопки в зоне Понуро-Калининской оросительной системы. В 1979 г. экспедиция Северо-Осетинского университета исследовала 103 кургана в Калининском и Красноармейском районах. В 1981 г. руководил экспедицией ВНИИ реставрации по раскопкам курганов в зоне Краснодарской оросительной системы.

Предложил концепцию о четырех прародинах индоевропейцев: карпато-полеская (археологический эквивалент – свидерская культура IX тыс. до н.э.); восточно-средиземноморская-малоазийская (археологический эквивалент – Бейда, Иерихон, Чатал-Гуюк – VIII–VI тыс. до н.э.); балкано-дунайская (культура Винча V–III тыс. до н.э.) и позднейноиндоевропейская прародина в Центральной Европе (культура Лендзел и культура воронковидных кубков IV–III тыс. до н.э.).


Скрипкин Анатолий Степанович



Род. 28.11.1940 г. в с. Нижняя Глебовка Кушевского района Краснодарского края. В 1966 г. окончил исторический факультет Волгоградского государственного педагогического института. В 1970–1973 гг. обучался в аспирантуре Института археологии АН СССР. В 1974 г. защитил кандидатскую диссертацию «Позднесарматская культура Нижнего Поволжья» (рук. К.Ф. Смирнов). Докторская диссертация «Азиатская Сарматия: проблемы хронологии, периодизации и этнополитической истории» (1992 г.). В 1975 г. создал археологическую лабораторию при ВГПИ. Активно участвовал в создании НИИ археологии Нижнего Поволжья в ВолГУ. Исследовал археологические памятники на территории Поволжья, Подонья, Кубани, Украины. Профессор кафедры археологии и зарубежной истории ВолГУ, куратор Центра изучения истории и культуры сарматов ВолГУ.

В начале 1980-х гг. руководил экспедицией Волгоградского госуниверситета по раскопкам курганов в Прикубанье в районах мелиоративного строительства. В 1981 г. копал курганы в зоне строительства Понуро-Калининской оросительной системы и рисовых чек в Калининском районе у х. Северный на землях колхоза «Советская Кубань», в 1982 г. – в районе строительства Краснодарской оросительной системы. В 1983 г. копал курганы в Тихорецком и Кавказском районах.

Смирнов Алексей Петрович



(29.05.1899 Москва - 10.03.1974). С 1922 по 1924 гг. учился на факультете общественных наук 1-го МГУ. С 1923 по 1926 гг. работал в археологических экспедициях под рук. В.А. Городцова. В 1926–1929 гг. учился в аспирантуре Института археологии и искусствознания РАНИОН. Сотрудник ИИМК, заместитель директора, с 1956 г. – заведующий сектором скифо-сарматской археологии ИА АН СССР.

В 1950 г. руководил Таманской экспедицией ГИМ, проведя исследования на Таманском городище. Совместно с Н.П. Сорокиной провел осмотр городища с целью выяснения урона, нанесенного в ходе боевых действий 1942–1943 гг. По береговому обрыву был собран подъемный материал, а также проведены раскопки. Полученный материал охватывал период от античности до средневековья (VI в. до н.э. – XIII в. н.э.).

В своих исследованиях А.П. Смирнов касался проблем характера и этнического состава населения Прикубанья эпохи средневековья. Высказывал предположение, что трупосожжения из Борисовского и Убинского могильников принадлежат славянскому населению. А.П. Смирнов вслед за В.А. Городцовым утверждал о наличии славянской керамики XI–XII вв. (сероглиняные сосуды с линейным орнаментом) на некоторых селищах вблизи Краснодара: у аула Тлюстенхабль, Прочноокопском № 1.

Смирнов Константин Федорович



(28.07.1917 с. Ненашево Тульской губ. – 8.10.1980). Родился в семье сельских учителей. После окончания школы поступил на исторический факультет Московского института истории, философии и литературы, который окончил в 1940 г. по отделению археологии. В 1944 г. закончил аспирантуру при кафедре археологии МГУ. Кандидатская диссертация «Сарматские курганные погребения в степях Поволжья и Южного Приуралья» (1946 г.), докторская диссертация «Савроматы» (1965 г.). В 1944 г. принят на должность научного сотрудника во второй археологический отдел ГИМ. С 1946 г. – научный сотрудник сектора скифо-сарматской археологии ИИМК.

В 1947г. Кубанская экспедиция ИИМК и ГИМ под его руководством проводит раскопки на Пашковском грунтовом могильнике № 3, открытом М.В. Покровским в 1934 г. К.Ф. Смирнов в 1946 г. предварительно посетил могильник, где вместе с Н.В. Анфимовым обнаружил несколько погребений. Исследования могильника проводились в течение трех полевых сезонов. Экспедиция 1947 г. исследовала шесть меотских погребальных комплексов датируемых IV–II вв. до н.э. В 1948 г. продолжил раскопки могильника. В 1949 г. Сарматская Северо-Кавказская экспедиция ИИМК вновь провела раскопки на Пашковском могильнике, исследовав несколько средневековых погребений.

На материалах Пашковского могильника № 3 выделил два этапа развития меотской культуры: раннескифский VI–V вв. до н.э. и второй этап IV–III вв. до н.э. В статье 1952 г. наметил общие пути развития меотской культуры и показал процесс сарматизации кубанского населения.

Соколов Василий Васильевич

(1877 – 1922). Хорунжий, житель ст-цы Тамань. Краевед, сотрудник Кубанского Войскового этнографического и естественно-исторического музея. В 1916 г. вместе с директором Керченского музея В.В. Шкорпиллом провел раскопки курганов на Лысой горе к западу от станицы Тамань, где был найден мраморный саркофаг конца IV – начала III в. до н.э. До революции создавал археологическую карту окрестностей ст-цы Тамань. Карта была составлена В.В. Соколовым к 1915 году, но опубликована только в 1919 г., незадолго до трагической гибели. Причиной создания карты В.В. Соколов называет «забвение старых названий», распашку курганов, слабую привязку памятников на местности исследователями XIX века. На карте были зафиксированы 153 кургана, 21 городище и 21 могильник, а также места «казенных» и грабительских раскопок. Карта была составлена на основе многолетних поисков и наблюдений при рытье фундаментов, колодцев, погребов, при пахоте и других земляных работах. По полноте охвата памятников, карта В.В. Соколова вполне может сравниться с картами, созданными на базе сплошной археологической разведки. Именно эта карта в дальнейшем послужила путеводителем в исследованиях В.Д. Блаватского. Летом 1920 г. вместе с членом Архивной комиссии В.А. Пархоменко, исследовал Таманское городище, а также городище около ст-цы Сенной. В 1922 г. жил в Краснодаре, являлся сотрудником Кубано-Черноморского областного музея. В том же году был направлен на Тамань с целью организации работ по учету и охране археологических памятников.

Сокольский Николай Иванович




(21.04.1916 с. Передел Калужской обл. – 19.08.1973) В 1941 г. окончил Московский институт философии, литературы и истории (ИФЛИ) по специальности «История древнего мира». Участник Великой Отечественной войны. В 1954 г. защитил кандидатскую диссертацию «Военное дело Боспора». Докторская диссертация: «Деревообрабатывающее ремесло в античных государствах Северного Причерноморья». С 1971 г. - зав. сектором античной археологии ИА АН СССР.

С 1955 г. начал исследования на Тамани, организовав Таманскую экспедицию. Было проведено обследование территории к западу от ст-цы Тамань и в районе ст-цы Ахтанизовской, поселения на Лысой горе, остатков фундамента православной часовни на горе Бориса и Глеба, античного храма. С 1957 г. начинает планомерное исследование античного города Кепы. Раскопки на городище и некрополе дали материал с VI в. до н.э. по IV в. н.э. и в X–XII вв. В 1960 г. кроме Кеп, провел раскопки на городище Батарейка и поселении Татарское. Всего за период с 1955 по 1968 гг. Н.И. Сокольский кроме раскопок городища и некрополя Кеп и крепостей-«батареек», также провел обширные разведочные работы на Таманском полуострове, результатом которых стало открытие около 10 новых поселений.

В 1970–1973 гг. открыл и исследовал уникальный памятник – ансамбль, состоявший из перистильного двора и толоса – резиденцию сановника Асандра Хрисалиска.


Соловьёв Лев Николаевич



(24.11.1894 с. Медвенка Курской губ. – 27.02.1973 Сухуми). Родился в семье народного учителя, окончил в Курске классическую гимназию. После окончания Московского университета, с 1922 по 1925 гг. работал сотрудником Херсонесского музея. Участвовал в 1-й конференции археологов СССР в Керчи в 1926 г. В 1930–1932 гг. учился на минеролого-петрографическом отделении Ленинградского горного института. С 1933 г. в Абхазии (геолог станции стройматериалов, с.н.с. Абхазского НИИ краеведения). С 1941 г. – директор, с.н.с., зав.отделом Абхазского государственного музея. В 1958 г. защитил в ИИМК кандидатскую диссертацию «Первобытные стоянки Очамчиры и Воронцовской пещеры, их стратиграфия и хронология».

В 1947 г. начал разведки в Адлерском районе. Вместе с сотрудником Абхазского НИИ краеведения А.Н. Мелиховым и сочинским учителем-краеведом Н.И. Гумилевским обследовал дольмены в Красной Поляне. В 1949 г. обследовал Ачипсинскую и Пслухскую крепости, а также совместно с Т.Н. Высотской исследовал Воронцовскую пещерную стоянку эпохи энеолита, дольмены на р. Бешенке и у п. Красная Поляна. В 1950 г. обследовал серию пещер и навесов на территории Ахштырской антиклинали вблизи слияния Псахо и Кудепсты («Пещера с нарами», Навалишенская пещера, Карстовая щель), Ахштырскую и Дзыхринскую пещерные стоянки, Пионерский грот. В 1951 г. вместе с Н.И. Гумилевским открыл Нижне-Шиловскую неолитическую стоянку. С 1951 г. по 1964 гг. в совместных экспедициях Сочинского музея и ЛОИА проводил раскопки в Воронцовской пещере. На основании археологических и палеонтологических данных сделал попытку установить абсолютные хронологические даты отдельных ходов и залов Воронцовскую пещеры.

Сорокина Ирина Анатольевна



Род. 18.10.1954 г. в г. Москве. В 1978 г. окончила исторический факультет МГУ. В 1987 г. защитила кандидатскую диссертацию «Памятники срубной культуры Западного Предкавказья (по данным погребального обряда)». Учителя: И.В. Яценко, Н.Я. Мерперт, И.С. Каменецкий. В Институте археологии с 1978 г. (ст. лаборант, м.н.с., н.с., с.н.с. Отдела теории и методики). Научные интересы: эпоха бронзы Предкавказья, погребальный обряд, информационные системы в археологии, история археологии, современное состояние полевой археологии.

В 1982 г. руководила Понурским отрядом Северо-Кавказской экспедиции ИА АН СССР по раскопкам курганных могильников Малаи I – III и Греки IV и V в зоне строительства Понуро-Калининской оросительной системы (исследовано 16 курганов с погребениями от эпохи ранней бронзы до средневековья). В 1984 г. – начальник II разведочного отряда СКАЭ. В 1985–1986 гг. – зам. начальника СКАЭ. Принимала участие в раскопках курганных могильников Общественный I и II и Мингрельский II в зоне строительства Закубанской оросительной системы.

Сорокина Нина Петровна



(1922 Москва - 2002) В 1945 г. окончила исторический факультет МГУ. В 1946 г. зачислена в аспирантуру ГМИИ (рук. В.Д. Блаватский). С 1949 г. работала в археологическом отделе Государственного Исторического музея. В 1953 г. защитила кандидатскую диссертацию «Античная архитектурная терракота». Докторская диссертация «Стеклоделие античного мира первых веков нашей эры» (1988). Член-корреспондент Германского археологического института (1962).

В 1950 г. работала в Синдской экспедиции. Вместе с А.П. Смирновым (экспедиция ГИМ) произвела осмотр Таманского городища в целях выяснения урона, нанесенного памятнику во время боевых действий 1942–1943 гг. В 1952–1953 гг. участвовала в работе Таманской археологической экспедиции ИИМК под рук. Б.А. Рыбакова на Таманском городище (работала на северо-западном участке: раскопы XVII, XVIII) и в 1954 г. на некрополе у ст-цы Тамань. С 1955 г. совместно с И.Б. Зеест проводила раскопки на городище Гермонасса. В 1959 г. руководила Кепским отрядом Причерноморской экспедиции ГИМ и Института археологии. Было вскрыто 30 погребений грунтового некрополя городища Кепы, укладываемых в хронологический диапазон от V в. до н.э. по VII–VIII вв. н.э.

Раскопки некрополя Кеп были продолжены Н.П. Сорокиной в 1961–1964 гг. вместе с Н.И. Сокольским. В 1961 г. работы проводил Некропольский отряд Таманской экспедиции ИА АН СССР и ГИМ. Погребения античного времени удалось разделить на три хронологических периода: V в. до н.э. (18 могил), III–I вв. до н.э. (66 могил) и I–III вв. н.э. (43 могилы). Раскопки выявили топографию, границы некрополя и особенности погребального обряда. Всего за шестилетний период исследований, было вскрыто 166 погребений на площади 1175 кв.м. В 1966–1967 гг. принимала участие в работе Таманской экспедиции (рук. Н.И. Сокольский) вместе с Э.Я. Николаевой и Р.А. Стручалиной. Кроме работ на городище и некрополе Кеп, были проведены раскопки на Ильичевском и Западно-Патрейском поселениях, на городище открыта винодельня и общественное здание, раскопан курганный некрополь.


Стеганцева Вероника Яковлевна



Род. 1.11.1950 г. В 1975 г. окончила исторический факультет Ленинградского государственного университета. Ученица В.С. Бочкарева, И.С. Каменецкого, С.Н. Братченко, Л.С. Клейна. С 1981 г. – в лаборатории камеральной обработки ЛОИА АН СССР. С 1992 г. – в отделе Средней Азии и Кавказа/ отделе археологии Центральной Азии и Кавказа ИИМК РАН. Научные интересы: археология эпохи средней бронзы южнорусских степей.

Возглавляла разведочный отряд Северо-Кавказской экспедиции ИА АН СССР. В 1978 г. были проведены обследования берегов р. Белой в зоне проектируемой Хамышкинской ГЭС: у слияния рек Киша и Белая осмотрела меотское поселение Киша площадью около 2 га, существовавшее, по анализу сборов керамики, на рубеже нашей эры. В 1979 г. провела разведки и раскопки в зоне строительства Понуро-Калининской оросительной системы (раскопки могильника Лебеди 2). В том же году совместно с И.С.Каменецким (Меотский отряд СКЭ) провела раскопки Пашковского 6-го городища попавшего в зону строительства Краснодарского водохранилища. В ходе работ на городище был открыт грунтовый могильник, на котором исследовано 29 погребений.

Столяр Абрам Давидович



(10.05.1921 Мелитополь, Украина – 20.04.2014 Санкт-Петербург). Школьником в 1937 г. участвовал в экспедиции В.И. Равдоникаса на Оленьем острове. В 1938 г. поступил на исторический факультет ЛГУ. Ученик М.И. Артамонова. В 1941 г. ушел на фронт, служил на Волховском и Ленинградском фронтах. С 1948 по 1951 гг. – аспирант ЛГУ. С 1956 г. – с.н.с. Государственного Эрмитажа. С 1972 по 1995 гг. – зав. кафедры археологии ЛГУ. Докторская диссертация «Происхождение изобразительного искусства Евразии» (1972). Участник многочисленных экспедиций в Крыму, Забайкалье, Сибири и др. В Волго-Донской экспедиции разработал основы технологии применения землеройных машин при раскопках курганов.

В течение нескольких полевых сезонов руководил экспедицией Эрмитажа по исследованиям поселения-крепости Мешоко на берегу р. Белой в Адыгее. В 1958 г. совместная с ИИМК экспедиция провела на поселении разведки и заложила раскоп (каменные полированные топоры, каменные браслеты, керамика и др. инвентарь указывали на связь с курганами у Майкопа и ст-цы Царской). В 1959 г. на Мешоко были прослежены оборонительные сооружения. В 1962 г. был заложен раскоп 236 кв.м выявивший слои эпохи энеолита – бронзы III тыс. до н.э. В 1963 г. был расширен раскоп № II (258 кв.м.) и заложен раскоп № III (46 кв.м.): исследована оборонительная стена, жилая площадка, полы, каменная кладка, погребение; прослежена стратиграфическая колонка слоев. В 1964 г. на Мешоко заложено еще два раскопа: № 4 и № 5, а также проведены раскопки на поселении Ясеновая Поляна и стоянке Агуа.

Стрельченко Михаил Лаврентьевич



(08.12.1936 – 2011) В 1959 г. окончил историко-филологический факультет Краснодарского государственного педагогического института им. 15-летия ВЛКСМ. Ученик Н.В. Анфимова. В 1969 г. в ЛОИА АН СССР защитил кандидатскую диссертацию: «Материальная культура адыгейских племен Северо-Западного Кавказа в XIII–XV вв.», выполненную на кафедре истории СССР Краснодарского пединститута (научный рук. Н.В. Анфимов). Официальными оппонентами являлись д.и.н. Л.И. Лавров и д.и.н. А.Л. Якобсон. В 1959–1964 гг. – научный сотрудник дореволюционного отдела Краснодарского историко-краеведческого музея. С 1965 г. – преподаватель КСХИ, Краснодарского государственного института культуры и искусств, декан библиотечного факультета КГУКИ, работал преподавателем кафедры истории и музееведения, проректором по ОЗО и учебной работе КГАК. В 1997 г. присвоено почетное звание «Заслуженный работник высшей школы РФ».


В 1962 г. в должности научного сотрудника Краснодарского музея участвовал в спасении находок из разрушенного кургана у хут. Суповского Тахтамукайского района Адыгеи, где был открыт комплекс XIII в. с серебряным ковшом Дмитрия Круждовича. В 1965 г. принимал участие в раскопках Н.В. Анфимова и М.Н. Ложкина средневековых храмов на Ильическом городище в Отрадненском районе. Проводил раскопки адыгейских средневековых могильников.

Стручалина Римма Анатольевна

Род. в 1930 г. Закончила аспирантуру МГПИ у В.И. Дьякова и Я.А. Ленцмана. С начала 1960-х гг. преподавала на кафедре древнего мира и археологии Саратовского государственного университета.

В 1964–1970 гг. руководила Саратовским отрядом в составе Таманской экспедиции Института археологии АН СССР под рук. Н.И. Сокольского. В 1961 г. провела обследование, а в 1963–1964 гг. - раскопки поселения «Береговой-4. Саратовское» датируемое серединой VI в. до н.э. – сер. I в. н.э. В 1966 г. в составе Таманской экспедиции (Н.И. Сокольский, Э.Я. Николаева, Н.П. Сорокина) принимала участие в раскопках городища Кепы и грунтового некрополя Кеп, Ильичевского и Западно-Патрейского поселений. В 1968–1970 гг. руководила Саратовским отрядом в составе Таманской экспедиции Н.И. Сокольского по раскопкам Патрея. На раскопе площадью 345 кв.м. были открыты античные и средневековые слои с фундаментами зданий.

Тарабанов Владимир Александрович



(4.01.1950 пос. Южная Сергеевка Буденновского р-на Приморского края – 18.12.2006 Краснодар). В 1967–1968 гг. работал на Сочинской сувенирной фабрике, молочном комбинате. После службы в армии (1968–1970 гг.) поступил на исторический факультет КубГУ, который окончил в 1976 г. В студенческие годы участвовал в раскопках под рук. Н.В. Анфимова в зоне затопления Краснодарского водохранилища: Пашковского городища № 6, Гатлукаевского городища № 2 и могильника близ а. Казазово. С 1976 г. – научный сотрудник, с.н.с. отдела дореволюционного прошлого (с 1978 г. – отдела археологии КГИАМЗ). С 1985 по 1998 гг. – заведующий отделом археологии КГИАМЗ. В 1998 – 2006 гг. – с.н.с. отдела археологии. Научные интересы: средневековая археология, Хазарский каганат, болгары на Кубани. Организатор лектория по археологии.

В течение 15 лет возглавлял археологические экспедиции музея. В 1975 г. вместе с А.М. Ждановским провел раскопки на могильнике а. Ленинохабль в Теучежском районе Адыгеи (исследовано 25 погребений II–III вв. н.э. В 1978 г. копал курганы в Белореченском районе. В 1980–1981 гг. в связи с выборкой грунта на северном берегу Краснодарского водохранилища, провел исследования двух селищ: № 2 и № 3 хут. им. Ленина. В 1984 г. копал курганы в Северском районе. В 1985 г. провел раскопки курганного могильника под ст-цей Новокорсунской и вместе с Ю.А. Шаталиным - раскопки курганов в пос. «Садовод» Тимашевского района. В 1986–1988 гг. копал протомеотский могильник Казазово-III, в 1986 г. – средневековый кремационный могильник Казазово-II. В 1987 г. на могильнике Старокорсунского городища № 3 исследовал 101 погребение IV–III вв. до н.э. – I-II вв. н.э. В 1989 г. провел раскопки средневекового могильника у пос. Молдавановское в Крымском районе (38 погребений). Принимал участие в раскопках городищ у хут. им. Ленина и могильника Старокорсунского городища № 2. Увлекался изготовлением оружия – клинков, арбалетов, луков.

Таскаев Вячеслав Николаевич



Род. 13.12.1946 г. в Вене. Ученик Б.Г. Петерса. Профессор кафедры всеобщей истории Московского государственного гуманитарного университета им. М.А. Шолохова, к.и.н. Кандидатская диссертация «Торговый и военный флот античных государств Северного Причерноморья» (1993 г.). Главный редактор журнала «Вопросы подводной археологии».

В 1990 г. провел подводные разведки прибрежной зоны в районе банки Марии Магдалины к северу от Анапы у ст. Благовещенской. С 1991 по 2007 гг. возглавлял работы Таманской подводной археологической экспедиции МГОПУ им. М.А. Шолохова в Таманском заливе на затопленной части Патрейского городища (пос. Гаркуши), затопленной части Кеп и в прибрежной зоне от пос. Волна Революции до пос. Запорожский.

Тешев Мадин Камболетович



(1.02.1935 а. Большое Псеушко Туапсинского р-на – 1987). С 1970 г. - с.н.с. Туапсинского историко-краеведческого музея. Стал инициатором открытия при Туапсинском музее факультета краеведения, на котором читались лекции по древней истории и археологии. Основал археологический клуб «Одисс», члены которого участвовали в археологических экспедициях и устанавливали охранные щиты на памятники археологии.

С 1970 г. начал проводить сплошное археологическое обследование и раскопки в Туапсинском районе. В 1971 г. провел исследование разрушенного дольмена в урочище Шойку близ а. Большое Псеушко, осмотрел развалины крепости Дузу-Кале. Также принял участие в экспедиции под рук. Н.В. Анфимова на Гатлукаевском городище (а. Казазово), попадавшем в зону затопления Краснодарского водохранилища. В 1972 г. провел разведки в районе а. Большое Псеушко и части Лазаревского района, в результате которых открыл десятки средневековых курганных групп. В 1973 г. обследовал неолитическое местонахождение Псынако. В 1974 г. открыл курганные группы Холодный Родник 1 и 2, обследовал дольменную группу Каменный карьер и местонахождение Гуако. В 1975 г. собрал подъемный материал на территории крепости Дузу-Кале (Никопсия) V–VII вв., осмотрел верхнепалеолитическое местонахождение Паук в центре г. Туапсе. В 1976 г. провел разведки юго-восточнее г. Туапсе. В 1979 г. в районе п. Новомихайловского и долинам рек Нечепсухо и Псыбе проводил работы по учету памятников археологии. В 1980 г. обследовал позднесредневековые курганные группы XIV–XVII вв. В 1981 г. исследовал могильник эпохи поздней бронзы Псебэ (IX–VIII вв. до н.э.) - гробницу, относящуюся к позднему этапу майкопской культуры (III тыс. до н.э.). В 1982 г. в ходе разведок открыл курганные группы Джубга 1-16, Бжид-3, Шаумян-1, Пшиш 1-18, Псекупс 1-15, палеолитическое местонахождение Псекупс 2. С 1983 г. начал вести раскопки мегалитического культово-погребального комплекса Псынако-1, сооруженного на месте новосвободненского поселения. Плиточный корытообразный дольмен находился под шестиметровым курганом из валунов. На вершине кургана имелся кромлех, от которого отходили ребра из булыжников. Дольмен находился под толосом от которого отходит дромос. Раскопки комплекса велись до 1987 г. (в 1983–1985 гг. совместно с В.И. Марковиным). Составил археологическую карту Туапсинского района, а также провел паспортизацию более 200 памятников археологии Туапсинского района.

Трифонов Виктор Анатольевич



Род. в 1955 г. в Ленинграде. В 1980 г. окончил исторический факультет ЛГУ по кафедре археологии. В 1980 г. поступил в аспирантуру ЛОИА. В 1984 г. защитил кандидатскую диссертацию «Степное Прикубанье в эпоху энеолита – средней бронзы (периодизация и хронология)» (научн. рук. В.М. Массон). С 1983 г. научный сотрудник, с.н.с. отдела археологии Центральной Азии и Кавказа. Член-корр. Германского археологического института. В 2003 г. награжден призом Европейской Археологической Ассоциации «Европейское Археологическое наследие».

С 1978 г. участвовал в Кубанской экспедиции ЛОИА АН СССР под рук. В.С. Бочкарева. В 1982 г. копал курганный могильник Анапский I на р. Бейсуг в Брюховецком районе. В 1984–1985 гг. в составе экспедиции (Разведочный отряд) провел разведки в Апшеронском районе, в долине р. Курджипс, п. Мезмай, на плато Гуамского хребта, исследовал гроты Гуамский и Матузка. В 1986 г. проводил разведки в Апшеронском районе (исследовано средневековое поселение у ст-цы Темнолесская), у п. Гуамка провел раскопки Гуамского грота. С 1992 г. руководит Западнокавказской экспедицией ИИМК по изучению дольменов в районе Геленджика и в Туапсинском районе. При проведении раскопок была использована уникальная методика реконструкции дольменов с сохранением их в контексте природного ландшафта.

Ульянова Ольга Александровна



Окончила исторический факультет МГУ по кафедре археологии. Принимала участие в экспедициях под рук. Г.А. Федорова-Давыдова. По окончании университета в течение 20 лет работала в Институте археологии РАН, в составе экспедиций участвовала в раскопках в Средней Азии, Поволжье, Ставропольском крае и др.

Работала в Северо-Кавказской экспедиции ИА АН СССР. В 1981 г. Понурский отряд СКЭ копал курганные могильники Греки I–III и Малаи I в Калининском районе Краснодарского края. В 1982 г. Курганинский отряд СКЭ провел раскопки 8 курганов на Большом Петропавловском могильнике. В 1985 г. Понурский отряд исследовал в зоне строительства Понуро-Калининской оросительной системы два кургана могильника Останий. В 1988 г. провела раскопки кургана Карагодеуашх, частично раскопанного Е.Д. Фелицыным в 1888 г. Насыпь кургана была снята на снос, а гробница царского захоронения полностью расчищена. В 1988 и 1989 гг. совместно с О.И. Сатеевым провела раскопки поселения в г. Крымске. В 1989 г. – исследовала могильники Старокорсунского II и IV городищ.

Усачёва Ольга Николаевна



Род. 25.04.1948 г. в Москве. В 1971 г. закончила кафедру археологии исторического факультета МГУ. С 1972 по 1994 г. работала в отделах археологических сводов и карт и античной археологии Института археологии РАН. В 1987–1994 гг. – ученый секретарь отдела классической археологии. Основные научные интересы: античная археология и история Северного Причерноморья, археологическое памятниковедение. В 1980-х гг. работала над научной темой «Этнический состав населения Боспора в VI–V вв. до н.э.».

С 1974 по 1994 гг. участвовала в археологических экспедициях в Краснодарском крае (Анапская экспедиция, Таманская экспедиция), в центральных регионах России, в Крыму. В 1979 г. провела раскопки Западного некрополя Фанагории. В 1982–1985 гг. участвовала в разведках по сплошному обследованию и составлению археологической карты Таманского полуострова совместно с Я.М. Паромовым, Т.Д. Николаенко, А.А. Вороновым. Автор 19 печатных работ.

Устаева Эльмира Радифовна



Род. 01.09.1958 г. Окончила исторический факультет Томского государственного университета им. Куйбышева. С 1980 г. – сотрудник, старший научный сотрудник, главный хранитель фондов Таманского музейного комплекса – филиала Краснодарского государственного историко-археологического музея-заповедника им. Е.Д. Фелицына. Начальник Тмутараканской археологической экспедиции. Заслуженный работник культуры Кубани.

С 1989 по 1995 гг. вела раскопки Ильичевского городища у пос. Ильич Темрюкского района. В 1990 г. исследовала юго-западный участок поселения. В 1991–1994 гг. руководила экспедицией Таманского отдела КГИАМЗ по исследованиям Ильичевского городища (поселение-крепость). С 1998 по 2008 гг. руководит работой средневекового отряда Таманского музейного комплекса на Таманском городище.


Финогенова Светлана Ильинична



Старший научный сотрудник Отдела искусства и археологии Античного мира ГМИИ им. А.С. Пушкина. К.и.н., руководитель Гермонасской археологической экспедиции. Хранитель памятников из раскопок Фанагории, Гермонассы. Заслуженный работник культуры Российской Федерации.

С середины 1970-х гг. работала в составе Гермонасско - Тмутараканской археологической экспедиции ГМИИ под рук. А.К. Коровиной, которая с 1971 г. проводит постоянные исследования на Таманском городище. В составе экспедиции в 1983–1996 гг. также работал отряд Таманского музейного комплекса КГИИМЗ под рук. О.В. и И.Н. Богословских. Основные работы в 1984–1987 гг. велись на раскопе «Перемычка», соединившем «Нагорный» и «Северный» раскопы. В 1986 г. с целью выяснения стратиграфии северо-восточной части городища был разбит раскоп «Северо-Восточный». В 1986–1987 гг. работы также проводились вдоль берегового обрыва на раскопе «Западный». В 1988 г. возглавила Гермонасскую экспедицию музея. В течение 1990-х гг. работы на городище проводились ежегодно.

Формозов Александр Александрович




(30.12.1928 Москва – 31.01.2009 Москва). В 1951 г. окончил исторический факультет МГУ по кафедре археологии. В 1954 г. защитил кандидатскую диссертацию «Локальные варианты культуры эпохи мезолита Европейской части СССР».

В 1950-е гг. провел крупные разведки в предгорьях Западного Кавказа. В 1950 г. у Майкопа выявил стоянки эпохи палеолита, а в Белореченском районе (ст-ца Бжедуховская) и возле ст-цы Смоленской обследовал сарматские селища. Работы на Кубани продолжил в 1957 г. Палеолитический отряд Северо-Кавказской экспедиции ИИМК АН СССР под его руководством провел обследование от Тамани до Сочи. В 1958 г. руководил Кубанским палеолитическим отрядом ИИМК АН СССР: провел разведки и раскопки в Мостовском, Апшеронском, Адлерском районах и в Майкопском районе Адыгеи, в долине реки Белой, выше ст-цы Абадзехской. На р. Лабе обследовано палеолитическое местонахождение Мостовое. У Даховской изучена первая пещерная мустьерская стоянка на территории Краснодарского края. У пос. Хаджох были открыты энеолитические поселения Хаджох I-III. Провел раскопки на поселении Мешоко указав на связь с курганами у Майкопа и ст-цы Царской. Раскопки в Хаджохе впервые дали представление о жилище майкопской культуры.

В 1959 г. провел разведки, обнаружив три новых энеолитических поселения: в урочище «Павловская поляна» близ ст-ц Абадзехской, Севастопольской и в урочище Скала близ Каменноостского. В 1960 г. провел раскопки на поселении Мешоко, стоянке Скала и местонахождении у пос. Каменноостского. В 1961 г. руководил Кубанским отрядом Северо-Кавказской экспедиции Адыгейского НИИ. Был исследован грот между р. Фарс и хут. Порошкова, местонахождения в бассейне р. Фортепьянки и Пшехи, около хут. Девятый Километр, ст-ц Даховской и Темнолесской. В 1962 г. копал палеолитическую стоянку Губский Навес № 7. В 1963 г. вместе в П.А. Дитлером провел раскопки на энеолитическом поселении Ясеновая Поляна у пос. Колосовка.

Помимо археологии каменного и бронзового веков, одной из тем исследований А.А. Формозова была история отечественной археологии.

Харко Лев Петрович



(1899 – 1961). В 1922 г. окончил факультет общественных наук МГУ по отделению истории и теории искусств. В 1924 г. поступил в аспирантуру Института археологии и искусствоведения РАНИОН. С 1924 г. - помощник хранителя античного отдела, в 1942–1952 гг. – зав. отделом нумизматики ГМИИ. В 1946 г. защитил кандидатскую диссертацию «Культ Афродиты на Боспоре Киммерийском».

В 1925 г. проводил археологические исследования в Фанагории. С осени 1925 г. – участник «Коллектива по изучению древностей Керченского и Таманского полуостровов», состоявший из аспирантов ИАИ РАНИОН и сотрудников ГМИИ (В.Д. Блаватский, Н.М. Лосева, М.М. Кобылина и др.). В 1926 г. принимал участие в рекогносцировочной экспедиции «Коллектива» под рук. А.С. Башкирова. В 1927 г. в целях создания летописи работ на Таманском п-ве, подготовил 230 карточек библиографического указателя по истории археологических работ на Тамани. В экспедиции 1927 г. (под общим рук. А.С. Башкирова) руководил работами на Фанагории по составлению топографической карты. В 1928 г. руководил экспедицией ГМИИ по обследованию центральной части Таманского п-ва. В 1929 г. провел топосъемку западной части Фанагории, юго-западного некрополя и шурфовку в местах обрушения берега. В 1930 г. шурфовал западную и юго-восточную части городища, в результате чего была открыта гончарная печь. В 1937 г. во главе Таманской экспедиции ГМИИ обследовал городища: Артюховское, в районе Пересыпи, Синей балки, ст-цы Ахтанисовской.

Хачатурова Евангелина Анатольевна



Род. 15.12.1948 г. в г. Краснодаре. Окончила СШ № 57 г. Краснодара, в 1972 г. окончила исторический факультет КубГУ. С 1977 по 1981 гг. работала учителем СШ № 20 в х. Екатериновском Абинского р-на. В период с 1972 по 1977 гг. и с 1981 г. по настоящее время – с.н.с. КГИАМЗ, с 2000 г. зав. отделом археологии, с 2006 г. зав. отделом археологических фондов. Организатор многих археологических выставок в Краснодарском историко-археологическом музее-заповеднике, Азове, Москве, Франции (Париже и Тулузе).

В 1972 г. руководила отрядом на раскопках Гатлукаевского городища № 2 у а. Казазово, попадавшего в зону затопления Краснодарского водохранилища. В 1973 г. провела раскопки кургана в х. Бойко-Понура Тимашевского района, в котором был обнаружен железный кельтский шлем II в. до н.э. Также было открыто погребение с повозкой новотитаровской культуры. В 1973 г. провела раскопки курганов близ ст-цы Новотитаровской, на территории плодосовхоза п. Найдорф в Динском районе. В том же году были проведены работы в х. Голубовском Крымского района. В 1974 г. копала грунтовый могильник под г. Абинском. Принимала участие в экспедиции П.А. Дитлера по раскопкам курганов и могильников близ а. Ленинохабль и х. Городского Теучежского района, в чаше Краснодарского водохранилища. В 1975 г. руководила экспедицией по раскопкам кургана в ст-це Новомышастовской. В 1976 г. руководила отрядом Краснодарского музея в ст-це Федоровской и ст-це Ивановской Красноармейского района.

Автор более 80 научных работ, составитель каталогов выставок. Публикует материалы из архива Н.В. Анфимова. Награждена знаком «За достижения в культуре».

Цветаева Галина Александровна



(1916-2003). Сотрудник сектора античной археологии Института археологии АН СССР. С 1960 г. участвовала в Анапской экспедиции Института археологии и Анапского краеведческого музея (рук. И.Т. Кругликова). В 1961 г. руководила раскопками во дворе гостиницы «Анапа» на городище Горгиппия. В 1964 г. провела раскопки горгиппийского некрополя на углу ул. Астраханской и Протапова в Анапе (раскоп «Астраханский III»). В 1965 г. на раскопе «Протапова I» на пересечении улиц Протапова и Ленина исследовала 5 грунтовых погребений I–II вв. н.э. Слои первых веков н.э. к которому относятся погребения перекрывал слой II–I вв. до н.э. с каменными постройками, связанными со святилищем Деметры и Коры. В 1971 г. руководила работами на раскопе «Береговой» на месте здания морвокзала в Анапе.

Цокур Ирина Васильевна



Род. 25.04.1958 г. в пос. Южно-Курильск Сахалинской обл. В 1975 г. окончила среднюю школу № 4 в ст-це Динской. В 1982 г. окончила исторический факультет КубГУ. С 1976 по 1998 гг. – сотрудник отдела археологии КГИАМЗ. С 1998 по 2014 гг. – главный специалист отдела археологии Комитета по охране, реставрации и эксплуатации историко-культурных ценностей (наследия) Краснодарского края, с 2014 г. – научный сотрудник ООО «Ирида». Член Всемирного археологического конгресса, член Общества византистов, Член оргкомитета конференции по археологии Северного Кавказа «Крупновские чтения». Вела курс лекций по археологии в школе-лицее № 92 г. Краснодара. Научные наставники: к.и.н. Е.И. Савченко, археолог М.Н. Ложкин, д.и.н. В.А. Кузнецов, д.и.н. А.А. Иерусалимская.

Возглавляла более 20 археологических экспедиций на Северо-Западном Кавказе. В 1982 г. принимала участие в Лабинской экспедиции по раскопкам курганов к юго-западу от ст-цы Михайловской Курганинского района, в 1983 г. – на раскопках курганов на р. Уруп. В 1987 г. исследовала Первомайское городище в Урупском районе Ставропольского края. В 1988 г. руководила Гамовским отрядом Восточно-Закубанской экспедиции по раскопкам скального могильника «Гамовская балка» в Отрадненском районе. В 1989 г. провела исследования на городище Куньша у ст-це Ахметовской Лабинского района. В 1991 г. руководила Лабинским отрядом проводившем охранные раскопки на поселении Каменные Столбы у ст-цы Ахметовской и на территории могильников Гамовская балка и Балабанка в Отрадненском р-не.

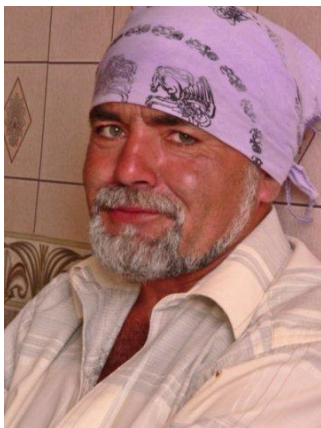
Чайковский Георгий Федосеевич



(1860 – 1936 Новороссийск). Служил в должности библиотекаря Варшавского политехникума, затем Нижегородского госуниверситета. С 1921 по 1931 гг. был хранителем, затем заведующим Музея природы и истории Черноморского побережья Кавказа в г. Новороссийске. Музей состоял из отделов: естественно - исторического, производственного, историко-археологического, специальных культур, старины и искусства. Его фонды насчитывали более 7 тыс. ед. хр. и располагали отличными коллекциями по геологии и археологии. Усилиями Г.Ф. Чайковского в 1932 г. был возрожден Анапский музей (открыт в 1909 г. и просуществовал до начала Гражданской войны), где он проработал директором до 1934 г.

Проводил археологические разведки и сбор случайных находок. В 1926 г. в районе Новороссийска открыл остатки античного поселения, которое отождествлял в Батами (при плантаже бывшей соборной площади Новороссийска была вскрыта горобница из черепиц с клеймами). В 1927 г. вместе с проф. Краснодарского пединститута Н.А. Захаровым провел разведки в окрестностях Новороссийска на т.н. «4-м бугре» отмеченном еще П.С. Уваровой в ее «Путевых заметках» 1891 года. Было найдено большое количество фрагментов керамики, медная монета, а также могильник. Исследовал одно из разрушенных погребений в каменном ящике. Находки поступили в Новороссийский музей. В 1933 г. вместе с Н.А. Захаровым разыскал остатки монетного клада, обнаруженного в окрестностях Новороссийска местным жителем (подражания римским динариям Септимия Севера начала III в. н.э.). В 1928 и 1929 гг. участвовал в экспедиции СКОАИЭ на Краснобатареинном городище. Участник Керченской археологической конференции 1926 года, где выступил с докладом «О мраморной плите из ст. Анапской, найденной в 1922 г.»

Чевелёв Олег Дмитриевич



(14.06.1952 ст-ца Архангельская Тихорецкого р-на Краснодарского края – 04.06.2011 Анапа) В 1979 г. окончил исторический факультет Кубанского госуниверситета. Ученик Н.В. Анфимова. С 1978 г. работал в Керченском музее заведующим сектором археологии. Руководил экспедициями Керченского музея. В 1995 г. вернулся в Россию. Работал сотрудником Отдела классической археологии Института Археологии РАН.

Экспедиционную деятельность начал студентом в 1974 г. в Анапе. Работал в экспедициях на раскопках Фанагории (с М.М. Кобылиной и В.С. Долгоруковым), Ольвии (с Е.И. Леви и В.И. Пругло), Порфмия (с Е.Г. Кастанаян и Н.С. Беловой), в районе Новороссийска (с Н.А. Онайко), в Анапе (с Е.М. Алексеевой). Большая часть археологической деятельности прошла в Восточном Крыму. При его участии были исследованы десятки античных памятников, в первую очередь некрополи: близ г. Тиритака, Мирмекий, Пантикапей, в Анапе (Горгиппия), у горы Хрони, рядом с Сиреновой бухтой, с. Кыз-Аул, Золотое. В ходе археологических разведок обнаружил большое количество памятников археологии в Краснодарском крае и Крыму.

В последние годы работал на Тамани в составе Восточно-Боспорской экспедиции ИА РАН.

Чернопицкий Михаил Павлович

Род. 17.10.1956 г. С 1978 г. участвовал в Кубанской экспедиции ЛОИА АН СССР. В 1987 г. во главе Курганного отряда молодежной археологической лаборатории (Ленинград), по поручению Краснодарского краевого управления культуры провел охранные раскопки кургана при строительстве дома в пер. Ставского станицы Динской. В 1988 г. раскопал два кургана в станице Тенгинской Усть-Лабинского района. В 1989 г. исследовал грунтовый могильник в зоне строительства очистных сооружений станице Тенгинской Усть-Лабинского района.

В своих исследованиях рассматривал вопросы методики изучения погребального обряда и методики исследования курганных археологических комплексов.

Черных Елена Николаевна



Род. в 1952 г. В 1975 г. окончила Московский институт народного хозяйства им. Г.В. Плеханова. В 1987 г. окончила исторический факультет Адыгейского государственного педагогического института, защитив дипломную работу «Эпоха поздней бронзы Закубанья». С 1981 г. участвует в работах археологических экспедиций Адыгейского областного краеведческого музея (П.А. Дитлер, Н.Г. Ловпаче, А.А. Нехаев), ИИМК РАН (А.Д. Резепкин, Л.В. Голованова). С 1981 г. – лаборант Адыгейской археологической экспедиции. С 1983 г. – научный сотрудник отдела древней истории Адыгейского краеведческого музея. С 1994 г. – научный сотрудник отдела археологии Адыгейского республиканского института гуманитарных исследований. В 1997–2000 гг. прошла стажировку на кафедре археологии Санкт-Петербургского университета. С 2013 г. – заведующая отделом археологии Национального музея Республики Адыгея. Научные интересы: финал эпохи средней бронзы, эпоха поздней бронзы, начало эпохи раннего железного века Северо-Западного Кавказа, поселения эпохи бронзы и протомеотского периода, погребальный обряд, керамический комплекс эпохи средней-поздней бронзы и начала эпохи раннего железа.

С 1989 г. возглавила Адыгейскую археологическую экспедицию Адыгейского краеведческого музея. В 1989–1991 гг. раскопала курган у хут. Дьяков на северо-восточной окраине г. Майкопа, позднемеотское поселение и грунтовый могильник Теучежхабль и разрушенный курган эпохи бронзы в Белореченском районе на полях колхоза им. Ленина, курган у села Красная Улька. В 1996 г. исследовала многослойные поселения Чишхо и Пшикуйхабль в Теучежском районе на южном берегу Краснодарского водохранилища, курган у хут. Грозный в Майкопском районе.

Чистяков Дмитрий Аркадьевич



(1957 – 1986). С 1978 г. работал в ЛОИА АН СССР в штате Сибирской хоздоговорной экспедиции. С 1982 г. – в аспирантуре, с 1986 г. – в отделе палеолита ЛОИА. К.и.н. Специализация: мустьерские пещерные стоянки Северо-Западного Кавказа. Ученик В.П. Любина.

Проводил исследования в пещерах Сочинского Причерноморья. В 1984 г. руководил Воронцовским отрядом Кавказской палеолитической экспедиции ЛОИА АН СССР по раскопкам Малой Воронцовской пещеры в верховьях р. Большая Хоста. Также провел разведки в Адлерском районе: обследовал пещеру Сквозную, открыл верхнепалеолитическое местонахождение на левом берегу р. Малая Хоста, мустьерские местонахождения у пос. Чкалова при въезде в Адлер, в долине р. Псоу, на территории пос. Нижняя Шиловка. В 1986 г. руководил Сочинским отрядом Кавказской палеолитической экспедиции ЛОИА АН СССР; продолжил раскопки Малой Воронцовской пещеры сделав прирезки к шурфу 1940 года. Провел разведку в Сочинском районе и долине р. Уруштен. Начал исследование известнякового массива Трю в верховьях Малой Лабь, где известно 55 пещер и карстовых колодцев. В пещере Трю-44 шурф содержал археологические материалы (керамика эпохи бронзы, кости пещерного медведя и др.).

Трагически погиб при исследовании пещеры в Самшитовой роще под Хостой.

Шавырина Татьяна Георгиевна



Род. 16.12.1941 г. в г. Москве. В 1961–1967 гг. училась на историческом факультете МГУ по кафедре «Древняя история и древние языки». Дипломная работа «Греко-персидские войны». С 1983 г. работает в РУДН. Доцент кафедры иностранных языков, преподает латинский язык («Древние языки и культура»).

В археологических экспедициях на Тамани с 1963 года (под рук. Н.И. Сокольского, Н.П. Сорокиной, М.М. Кобылиной). В 1974 г. в составе Фанагорийской экспедиции В.С. Долгорукова руководила работами на раскопе «Некрополь М», который был разбит в связи с намечаемым строительством очистных сооружений в районе восточных некрополей Фанагории. В 1978 г. в составе Фанагорийской экспедиции вела работы на раскопе «Юго-западный некрополь» к юго-западу от городища Фанагория. На раскопе площадью 850 кв.м. исследовано 72 погребения, относящихся к эллинистическому времени и первым векам н.э. В 1979 г. руководила Запорожским отрядом Таманской экспедиции. В 1980 г. руководила работами некропольского отряда Таманско-Фанагорийской экспедиции на участке строительства трубопровода вдоль шоссе Тамань - Сенной. Раскоп «Восточный некрополь» состоял из двух участков: западного (А) площадью 1000 кв.м., где было раскопано 63 погребения II–I вв. до н.э. и восточного (Б), где было исследовано 6 подбойных могил II в. до н.э. и 5 погребений эллинистического времени в каменных ящиках. В 1985 г. к западу от «Некрополя В» исследовала 2 погребения («Могильник ЗБН»). В 1986–1987 гг. к югу от «Некрополя А» провела раскопки «Могильника Ц». С 1987 по 1992 гг., с небольшими перерывами, копала «Могильник МТФ» в Фанагории. За четыре сезона исследовано 15 погребений и 4 земляных склепа в основном I–III вв.

Шарафутдинова Эльза Самуиловна



Род. 1.01.1931 г. К. и. н. Ученица С. И. Капошиной и М. П. Грязнова. В ЛОИИМК/ ЛОИА/ИИМК с 1954 г. в штате хоздоговорных экспедиций. С 1958 по 2006 г. - в Отделе археологии Центральной Азии и Кавказа (лаборант, с.н.с.). С 1956 г. руководила отрядами в составе Кобяковской, Южно-Донской, Северо-Донецкой, Маньчской экспедиций. В 1971 г. защитила кандидатскую диссертацию «Кобяковская культура эпохи поздней бронзы на Нижнем Дону». Специализация: бронзовый и железный века степной зоны Восточной Европы.

С 1977 г. участвовала в Кубанской экспедиции ЛОИА АН СССР под рук. В.С. Бочкарева. С 1982 г. – заместитель начальника Кубанской экспедиции. В 1982 г. руководила Красногвардейским отрядом, обследовав а Адыгее левый берег Краснодарского водохранилища (открыто поселение Красногвардейское II). В течение трех полевых сезонов 1983–1985 гг. руководила спасательными раскопками поселения Красногвардейское II. В ходе исследований, была установлена генетическая связь поселений кобьяковского типа (поселение Красногвардейское I и нижний слой поселения Красногвардейское II) с протомеотскими слоями (верхний слой Красногвардейского II).

Шаталин Юрий Александрович

Род. 15.02.1950 г. в г. Лисичанске. В 1975 г. окончил исторический факультет Ленинградского государственного университета по кафедре археологии.

В 1979 г. руководил экспедицией КГИАМЗ им. Е.Д. Фелицына по раскопкам кургана в Северском районе. В 1981 г. исследовал разрушаемый курган в зоне строительства рисовых систем. В 1982 г. провел раскопки курганов в ст-це Старонижестеблиевской, в одном из которых древнейшие комплексы относятся к эпохе энеолита. В 1983 г. провел раскопки курганов в Белореченском районе в зон строительства Белореченского химзавода. В 1984 г. руководил экспедицией КГИАМЗ по охранно-спасательным раскопкам курганов в зоне строительства Тиховского гидроузла в Крымском районе. В том же году провел раскопки курганов у ст-цы Старонижестеблиевской. В 1985 г. совместно с В.А. Тарабановым руководил экспедицией Краснодарского археологического музея-заповедника и производственной группы по охране памятников Управления культуры Краснодарского крайисполкома по охранным раскопкам двух курганов в пос. «Садовод» на окраине г. Тимашевска. Оба кургана высотой до 1 м. Было исследовано 17 погребений различных эпох: бронзы (ямные и катакомбные), сарматские и позднесредневековые.

Шевченко Николай Федорович



Род. 3.11.1957 г. В 1983 г. окончил кафедру археологии исторического факультета Ленинградского Государственного университета. С 1983 г. работает в Краснодарском государственном историко-археологическом музее-заповеднике им. Е.Д. Фелицына, с 2004 г. - заведующий лабораторией полевых исследований музея. Ведет научно-исследовательскую работу по теме «Ранний железный век Северо-Западного Кавказа».

С 1984 года держатель открытого листа и руководитель Приазовской археологической экспедиции. В 1984 и 1986 гг. близ х. Бабиче-Кореновский Кореновского района провел раскопки 13 насыпей в курганной группе Пролетарская I. В 1985 г. исследовал курганный могильник из 6 насыпей у г. Новокубанска. В 1987–1991 гг. руководил работами Приазовской экспедиции на городищах Кирпильской группы. В результате раскопок было установлено единство происхождения этих памятников, внутренняя структура, характер пространства и уточнено время их появления, отнесенное к началу I в. до н.э. В эти годы исследовались Роговское 1-е и Новоджерелиевское 3-е городища. Впервые для территории Прикубанья были полностью прослежены серии жилищ, зафиксированы отличия в планировке нижнего поселка и цитадели, исследован некрополь. По результатам работ подготовлена монография. В 1991–1992 гг. исследовал курганный могильник из 18 насыпей сарматского времени в зоне строительства оросительной сети у х. Кавказский Брюховецкого района.

Шелов Дмитрий Борисович



(1.03.1919 Москва – 19.11.1993 Москва). В 1941 г. окончил Московский ИФЛИ. В 1944 г. поступил в аспирантуру МГПИ, затем перешел в аспирантуру ИИМК. Ученик Б.Н. Гракова. В 1948 г. защитил кандидатскую диссертацию «Чеканка монеты и денежное обращение на Боспоре в VI–IV вв. до н.э.». С 1948 г. работал м.н.с., с 1953 г. – с.н.с. ИИМК. С 1956 по 1969 гг. – зам. директора Института археологии. С 1968 г. в секторе античной археологии. С 1975 по 1991 гг. – зав. отделом полевых исследований. Докторская диссертация «Танаис и Нижний Дон в III в. до н.э. – IV в. н.э.» (1969). Основные научные темы: античная нумизматика, древнегреческая керамическая эпиграфика. С 1960 г. – редактор сборника «Нумизматика и эпиграфика». Член-корреспондент Германского археологического института. Один из создателей музея-заповедника «Танаис».

В 1949 г. руководил экспедицией МГПИ им. В.И. Ленина, проведя разведки на Фонталовском полуострове в Краснодарском крае. Было обследовано античное городище первых веков нашей эры у хут. Ильичевка. В 1951 г. руководил отдельным отрядом Синдской экспедиции ИИМК, проведя самостоятельные раскопки поселения у МТФ Таманского хлопководхоза, давшие материал с VI в. до н.э. по X в. н.э. В этом же году (в составе Синдской экспедиции ИИМК под рук. В.Д. Блаватского) провел раскопки Западно-Цукурского поселения. В 1952 г. продолжил раскопки Западно-Цукурского поселения (также отрядом Синдской экспедиции ИИМК). Раскопками, проводившимися в течение двух полевых сезонов, зафиксировано несколько культурных слоев – от VI в. до н.э. до III в. н.э.

Шилов Валентин Павлович



(11.12.1917 Тальное Уманского уезда Киевской губ. - 1995). В 1941 г. окончил исторический факультет ЛГУ по кафедре истории доклассового общества (археологии). Участник Великой Отечественной войны. С 1946 г. в аспирантуре ИИМК, затем научный сотрудник в секторе Средней Азии и Кавказа. К. и. н., ученик М. И. Артамонова и Т.Н. Книпович. Кандидатская диссертация: «Население Прикубанья конца VII – середины IV века до н.э. по материалам городищ и грунтовых могильников» (1951). С 1971 по 1976 г. заведующий ЛОИА АН СССР. Инициатор создания в институте объединенной лаборатории камеральной обработки. С 1978 по 1995 гг. - в ИА АН СССР (зам. директора, с.н.с. Отдела неолита и бронзы).

В 1952 г. Краснодарским отрядом Северо-Кавказский экспедиции ИИМК под его руководством были возобновлены работы на Елизаветинском городище, не проводившиеся с 1937 г. Экспедиция детально обследовала Восточную часть городища, провела раскопки нескольких гончарных печей, а также доследовала 4 разрушенных погребения на грунтовом могильнике.

В статье 1950 г. «О расселении меотских племен» попытался локализовать меотские племена с привлечением широкого круга источников: сведений античных авторов, надписей с титулами боспорских царей, данных топонимики и материалов археологических исследований, в основном городищ и могильников. Ряд работ В.П. Шилова касается отдельных аспектов истории Прикубанья в раннем железном веке. В статье «Синдские монеты» поднял вопрос о характере и происхождении синдских монет, явившихся результатом синкретизма двух культур – греческой и меотской. Впервые предпринял попытку периодизации меотской культуры разделив ее на три этапа: конец VII – середина VI в. до н.э.; V – начало IV в. до н.э.; IV – I вв. до н.э.

Шишлов Александр Владимирович



Род. 9.06.1951 г. в г. Новороссийске. В 1973 г. окончил школу техников Военно-морского флота, в 1977 г. - университет марксизма-ленинизма. С 1988 г. по наст. время - в Новороссийском государственном историческом музее-заповеднике (в наст. время ГБУК КК «Новороссийский исторический музей-заповедник»): рабочий в археологических экспедициях, научный сотрудник отдела археологии, с 1995 г. – зав. отделом археологии. Научные интересы: эпоха бронзы, эпоха раннего железа, античность, средневековье.

В качестве научного сотрудника работал в экспедициях 1990–1992 гг. под рук. А.В. Дмитриева и Н.В. Федоренко по исследованию археологических памятников в пос. Мысхако в зоне строительства спортивно-оздоровительного комплекса объединения Пермлеспром.

Руководил в 1990 г. экспедицией по разведкам в районе г. Новороссийска, в 1993 г. провел разведку на горе Маскага, в 1995 г. исследовал античный некрополь у с. Южная Озереевка.

Щеглов Даниил Евграфович

Заведующий фондами Геленджикского музея в период с конца 1940–1960-х гг. Участвовал в экспедициях 1949–1953 гг., проводившихся заведующим Геленджикского музея И.И. Ахановым по исследованию дольменов на Тонком мысе Геленджикской бухты. Летом 1953 г. вместе с учащимися Солнцедарской школы провел раскопки одного из курганов средневекового курганного могильника в долине р. Жане, 17 км южнее Геленджика. В 1955 г. в районе Фальшивого Геленджика (с. Дивноморское) доследовал разрушенные при разбивке виноградника четыре дольмена. В 1956 г. доследовал захоронение недалеко от центра с. Адербиевка и провел сборы на береговой террасе Геленджикской бухты собрав около 120 орудий (отщепы, резцы, скребки, нуклеусы и др.). В 1956–1957 гг. руководил экспедицией Геленджикского краеведческого музея. Были выявлены грунтовые могильники у пос. Архипо-Осиповка, в пос. Джанхот, средневековые курганные могильники в окрестностях Геленджика, Кабардинки и у с. Адербиевки, склеп у с. Фальшивый Геленджик. Также было осмотрено место по ул. Садовой в Геленджике, где в 1954 г. было вымыто ручьем неолитическое клиновидное орудие из зеленой яшмы.

Щелинский Вячеслав Евгеньевич



Род. 27.11.1939 г. в г. Архангельске. В 1965 г. окончил исторический факультет Ростовского-на-Дону университета. С 1968 г. в ЛОИА/ИИМК РАН (лаб., ст. лаб., м.н.с., с.н.с., в.н.с., зав. (с 2006г.) экспериментально - трасологической лабораторией). В 1974 г. защитил кандидатскую диссертацию «Производственные функции мустьерских орудий (по данным экспериментального и трасологического изучения)» (рук. С.А. Семенов). Докторская диссертация: «Трасология, функции орудий труда и хозяйственно-производственные комплексы нижнего и среднего палеолита (по материалам Кавказа, Крыма и Русской равнины)» (1995). В 1979–2002 гг. – начальник Предкавказской палеолитической экспедиции ИИМК. Специализация: методика трасологических и экспериментальных исследований палеолитических артефактов, палеолит Кавказа, Юго-Восточной Европы и Урала. Член Ученого и диссертационного советов ИИМК РАН.

В 1965–1967 гг. работал в Лаурской гидрогеологической партии Северокавказского геологического управления, зафиксировал и обследовал ряд палеолитических местонахождений между Анапой и Сочи: Кадошский мыс, Тенгинское, Геленджикское, Адербиевское, Волконское, Кривенковское, Георгиевское, Широкий Мыс. В 1965–1966 гг. совместно с В.П. Любиным (Хостинский отряд Кавказской палеолитической экспедиции ИА АН СССР) проводил раскопки в Навалишенской и Малой Воронцовской пещерах в окрестностях Сочи, местонахождения Богос близ Адлера. В 1968 г. открыл верхнепалеолитическое местонахождение Гуако в Туапсинском районе и местонахождение Нижняя Пластунка в долине р. Сочи. В 1969 г. провел раскопки на местонахождении Нижняя Пластунка, открыл новые местонахождения – Водораздельное и Нижнепластунское. В 1975 г. открыл Гуамский грот на р. Курджипс. В том же году на верхнепалеолитическом местонахождении Паук провел зачистку и шурфовку. В 1978 г. провел раскопки Тенгинского среднепалеолитического местонахождения. В 1979 г. руководил Предкавказским палеолитическим отрядом ЛОИА АН СССР: в ходе разведок была открыта и в дальнейшем на протяжении ряда лет исследовалась новая мустьерская стоянка в пос. Ильском – Ильская II. Проводит исследования раннепалеолитической стоянки Богатыри (Синяя Балка) на Тамани.

Эрлих Владимир Роальдович



Род. 26.02.1961 г. в г. Москве. В 1986 г. окончил исторический факультет МГУ им. М.В. Ломоносова. С 1985 г. работает в Государственном музее искусств народов востока. В 1992 г. в ИА РАН защитил кандидатскую диссертацию «Вооружение и конское снаряжение в культуре населения Закубанья в скифское время». Докторская диссертация «Северо-Западный Кавказ в начале железного века (протомеотская группа памятников)» (2005). Заведующий сектором Кавказа Государственного Музея Востока. Доктор исторических наук, заслуженный работник культуры РФ.

В 1986 г. у ст-цы Новосвободной исследовал древнемеотский могильник Фарс. В 1988 г. исследовал курган Уашхиту-I в районе а. Кабехабль, где были найдены упряжь и остатки колесницы новочеркасского времени. В 1989–1990 гг. руководил Хатажукайским отрядом Кавказской археологической экспедиции. В 1989 г. отрядом был исследован курганный могильник Уашхиту-II, давший материалы эпохи бронзы и сарматского времени. В 1990 г. отряд проводил разведки в Шовгенновском районе Адыгейской АО, раскопки на ряде памятников в Лабинском районе (Малые кургашки, Скалянщина, Солонцы), а также разведки в Мостовском районе. В 1991 г. провел раскопки трех курганов эпохи бронзы у ст-цы Костромской в Мостовском районе.

В начале 1990-х гг. по приглашению вновь созданного Комитета по охране памятников истории и культуры Адыгеи, провел разведки и инвентаризацию памятников в Кошехабльском, Гиагинском и Красногвардейском районах Адыгеи.

Якимова Раиса Семеновна



Род. 22.01.1940 г. в г. Краснодаре. В 1962 г. окончила историко-филологический факультет Краснодарского государственного педагогического института им. 15-летия ВЛКСМ. С 1962 по 1964 гг. работала учителем в железнодорожной школе № 55 ст-цы Усть-Лабинской. С 1965 по 1972 гг. – старший научный сотрудник отдела истории советского общества Краснодарского краевого историко-краеведческого музея. С 1972 по 2005 гг. работала в Кубанском государственном университете: старшим преподавателем, с 1987 г. – доцентом по кафедре истории КПСС (с 1991 г. – кафедры политической истории). С 1997 по 2005 гг. – доцент кафедры истории и культурологии). Кандидат исторических наук.

В 1966 и 1967 гг. проводила раскопки могильника Елизаветинского городища № 2 совместно с Н.В. Анфимовым, который осуществлял научное руководство. Могильник был открыт в 1966 г. при добыче глины в карьере кирпичного завода в 2 км к востоку от ст-цы Елизаветинской на правой высокой террасе р. Кубань. В 1966–1967 гг. экспедицией Краснодарского музея была исследована часть площади могильника, попавшей в зону добычи глины. За два года было исследовано 181 погребение, из них с инвентарем 162. Большинство погребений (инвентарь: амфоры, чернолаковая посуда, сероглиняные сосуды на кольцевом поддоне, железные втульчатые наконечники копий, бронзовые браслеты, удила с крестовидными псалями) относится к позднеклассическому и эллинистическому времени.

Фотоматериалы и архивные документы по истории археологии Северо-Западного Кавказа (1920-е – 1991 гг.)



Рис. 1. Сотрудники Кубанского областного научного музея: директор А.Ф. Лещенко (сидит справа), Г.А. Панюта (стоит слева), 1925г. (НА КГИАМЗ. № НА-178)




Рис. 2. Лapidарий Кубанского областного научного музея. Сотрудник музея Г.А. Панюта, 1925г. (НА КГИМАЗ. № НА-178)



Рис. 3. Раскопки Усть-Лабинского могильника № 1 Северо-Кавказской экспедицией ИИМК под рук. А.А. Миллера 1925г. (Архив ГЭ. Фототека. № 5752. Ф. С-8.5)

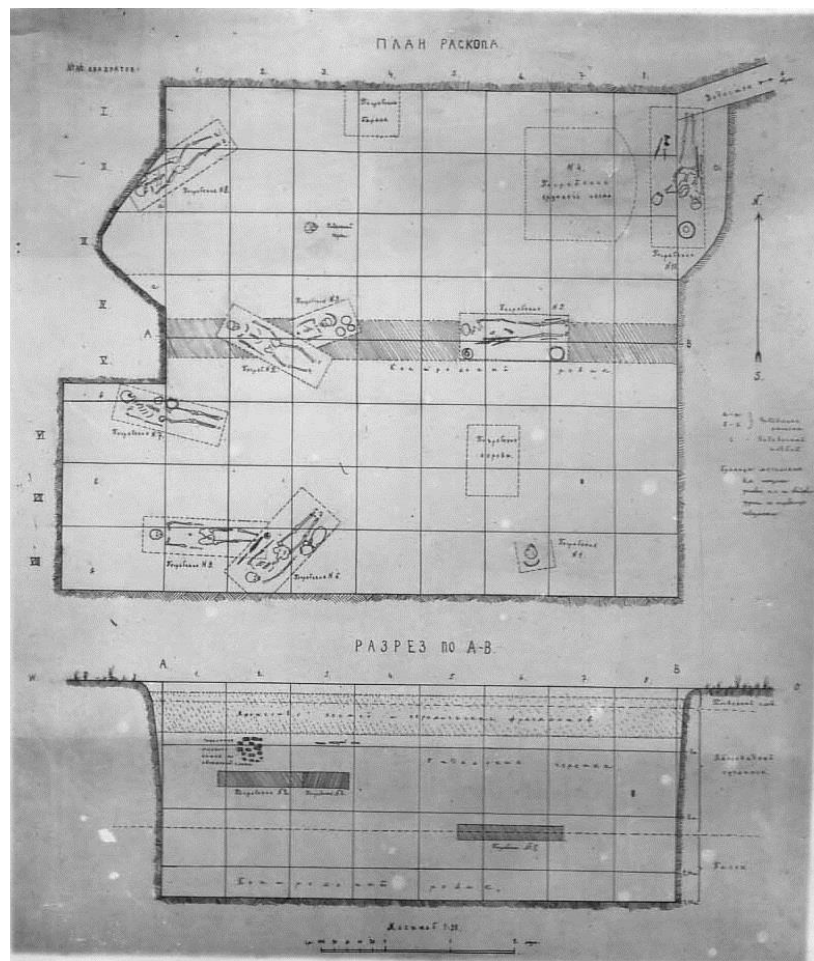


Рис. 4. Раскопки Усть-Лабинского могильника № 1 Северо-Кавказской экспедицией ИИМК под рук. А.А. Миллера 1925г. (Архив ГЭ. Фототека. № 5754. Ф. С-8.2)



Рис. 5. Археологическая экспедиция под рук. А.С. Башкирова по обследованию Таманского полуострова, 1926г. (НА КГИАМЗ. № НА-168)

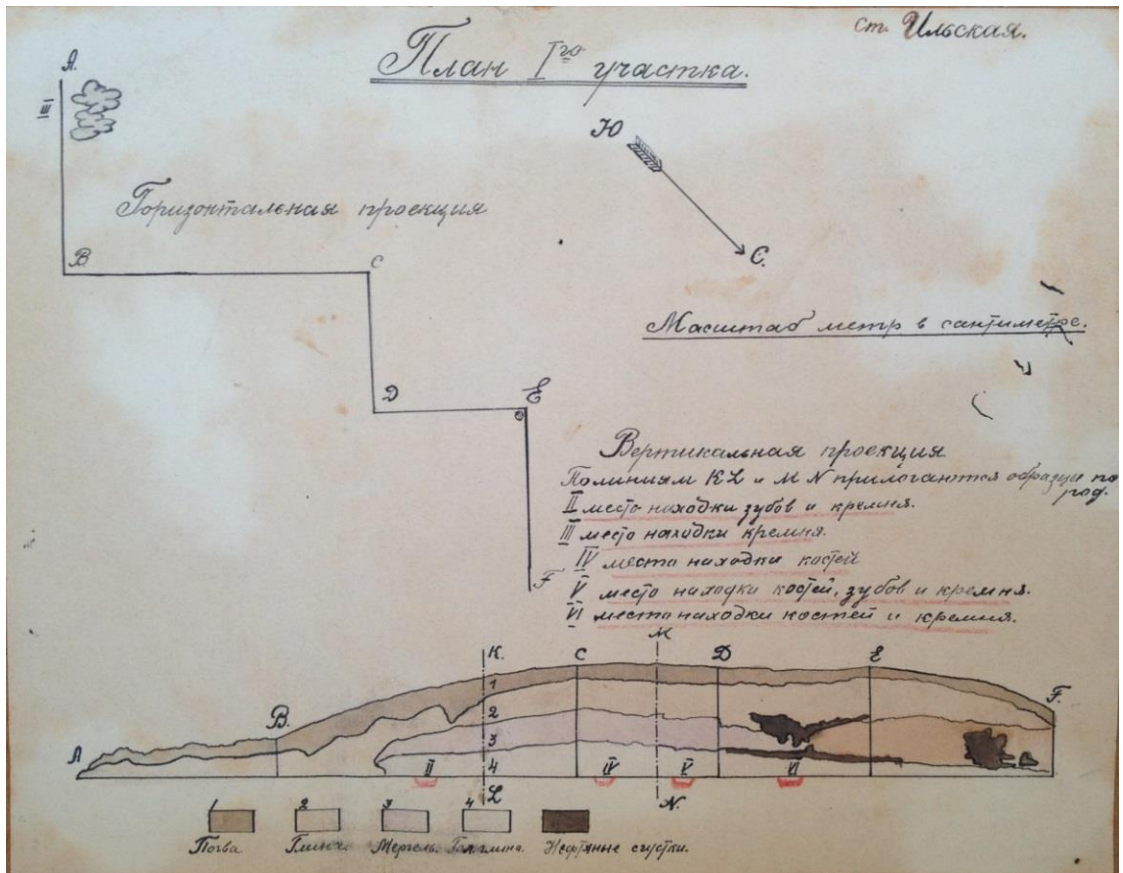


Рис. 6. Горизонтальный план и стратиграфический разрез Ильской стоянки, 1926 г. (НА КГИАМЗ. № НА-152)



Рис. 7. Образцы кремневых орудий, найденных при раскопках Ильской стоянки в экспозиции Кубанского научного музея, 1926 г. (НА КГИАМЗ. № НА-178)


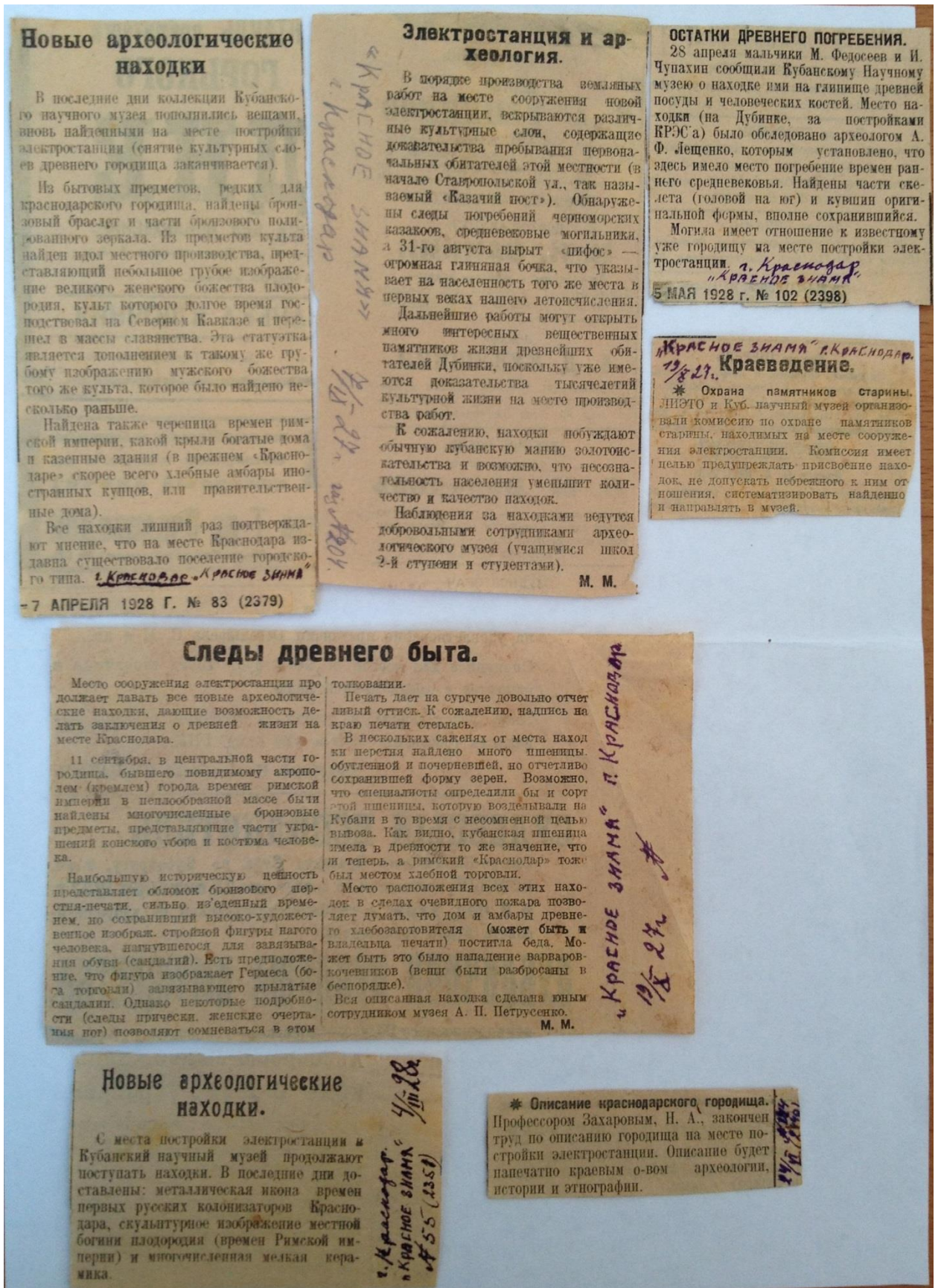


Рис. 8. Находки с городища КРЭС в экспозиции Кубанского научного музея, 1927г. (НА КГИАМЗ. № НА-17)



Новые археологические находки

В последние дни коллекции Кубанского научного музея пополнялись вещами, вновь найденными на месте постройки электростанции (снятие культурных слоев древнего городища заканчивается).

Из бытовых предметов, редких для краснодарского городища, найдены бронзовый браслет и части бронзового полированного зеркала. Из предметов культа найден идол местного производства, представляющий небольшое грубое изображение великого женского божества плодородия, культ которого долгое время господствовал на Северном Кавказе и перешел в массы славянства. Эта статуэтка является дополнением к такому же грубому изображению мужского божества того же культа, которое было найдено несколько раньше.

Найдена также черепица времен римской империи, какой крыли богатые дома и каменные здания (в прежнем «Краснодаре» скорее всего хлебные амбары иностранных купцов, или правительственные дома).

Все находки линний раз подтверждают мнение, что на месте Краснодара издавна существовало поселение городского типа. *г. Краснодар «Красное Знамя»*

7 АПРЕЛЯ 1928 Г. № 83 (2379)

Электростанция и археология.

В порядке производства земляных работ на месте сооружения новой электростанции, вскрываются различные культурные слои, содержащие доказательства пребывания первоначальных жителей этой местности (в начале Ставропольской ул., так называемый «Казачий пост»). Обнаружены следы погребений черноморских казаков, средневековые могильники, а 31-го августа вырыт «шифс» — огромная глиняная бочка, что указывает на населенность того же места в первых веках нашего летоисчисления. Дальнейшие работы могут открыть много интересных вещественных памятников жизни древнейших жителей Дубинки, поскольку уже имеются доказательства тысячелетней культурной жизни на месте производства работ.

К сожалению, находки побуждают обычную кубанскую массу золотискательства и возможно, что несознательность населения уменьшит количество и качество находок.

Наблюдения за находками ведутся добровольными сотрудниками археологического музея (учащими школьниками и студентами).

М. М.

«Красное Знамя» г. Краснодар 19/8 27

ОСТАТКИ ДРЕВНЕГО ПОГРЕБЕНИЯ.

28 апреля мальчики М. Федосеев и И. Чухахин сообщили Кубанскому Научному музею о находке ими на глинище древней посуды и человеческих костей. Место находки (на Дубинке, за постройками КРЭС а) было обследовано археологом А. Ф. Лещенко, которым установлено, что здесь имело место погребение времен раннего средневековья. Найдены части скелета (головы на юг) и кувшины оригинальной формы, вполне сохранившийся.

Могила имеет отношение к известному уже городищу на месте постройки электростанции. *г. Краснодар «Красное Знамя»*

5 МАЯ 1928 г. № 102 (2398)

«Красное Знамя» г. Краснодар. Краеведение.

* Охрана памятников старины. ИСТО и Куб. научный музей организовали комиссию по охране памятников старины, находящихся на месте сооружения электростанции. Комиссия имеет целью предупредить присвоение находок, не допускать небрежного к ним отношения, систематизировать найденно и направлять в музей.

Следы древнего быта.

Место сооружения электростанции продолжает давать все новые археологические находки, дающие возможность делать заключения о древней жизни на месте Краснодара.

11 сентября, в центральной части городища, бывшего повидимому акрополем (креплением) города времен римской империи в пеллобразной массе были найдены многочисленные бронзовые предметы, представляющие части украшений конского убора и костюма человека.

Наибольшую историческую ценность представляет обломок бронзового перстня-печати, сильно изъеденный временем, но сохранивший высокохудожественное изображение стройной фигуры нагого человека, нагнувшегося для завязывания обуви (сандалий). Есть предположение, что фигура изображает Гермеса (бога торговли) завязывающего крылатые сандалии. Однако некоторые подробности (следы прически, женские очертания ног) позволяют сомневаться в этом

толковании. Печать дает на сургуче довольно отчетливый оттиск. К сожалению, надпись на краю печати стерлась.

В нескольких саженях от места находки перстня найдено много пшеницы, обугленной и почерневшей, но отчетливо сохранившей форму зерен. Возможно, что специалисты определяли бы и сорт этой пшеницы, которую возделывали на Кубани в то время с несомненной целью вывоза. Как видно, кубанская пшеница имела в древности то же значение, что и теперь, а римский «Краснодар» тоже был местом хлебной торговли.

Место расположения всех этих находок в следах очевидного пожара позволяет думать, что дом и амбары древнего хлебоизготовителя (может быть и владельца печати) постигла беда. Может быть это было нападение варваров-копечников (вещи были разбросаны в беспорядке).

Все описанная находка сделана юным сотрудником музея А. П. Петрусенко. М. М.

«Красное Знамя» г. Краснодар 19/8 27

Новые археологические находки.

С места постройки электростанции и Кубанский научный музей продолжают поступать находки. В последние дни доставлены: металлическая икона времен первых русских колонизаторов Краснодара, скульптурное изображение местной богини плодородия (времен Римской империи) и многочисленная мелкая керамика.

г. Краснодар «Красное Знамя» 4/9 28 № 55 (2350)

* Описание краснодарского городища. Профессором Захаровым, Н. А., закончен труд по описанию городища на месте постройки электростанции. Описание будет напечатано краевым о-вом археологии, истории и этнографии. *14/8 28*

Рис. 9. Газетные статьи и заметки о работах на городище КРЭС в г. Краснодаре. Газета «Красное Знамя» за сентябрь 1927 – май 1928 гг. (НА КГИАМЗ. № НА-17)

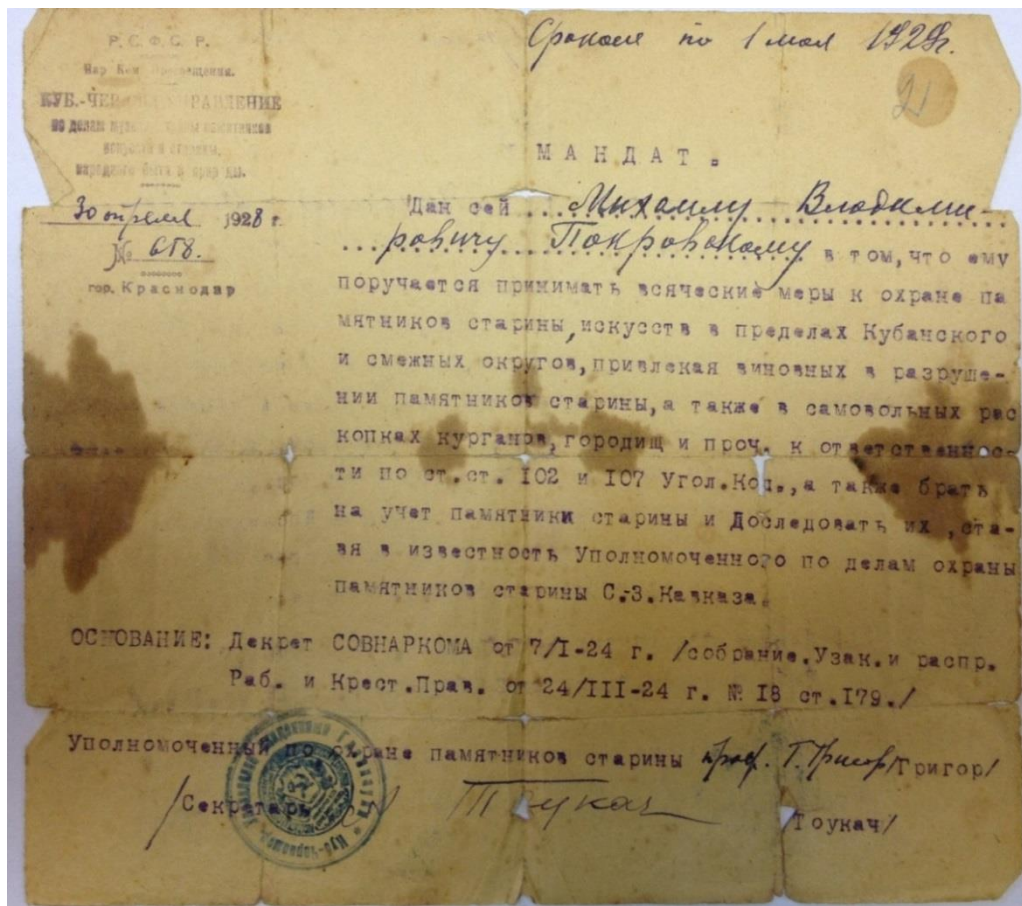


Рис. 10. Мандат, выданный Кубано-Черноморским управлением по делам музеев, охране памятников искусства и старины, народного быта и природы М.В. Покровскому в 1928г. (ГАКК. Р-1548. Оп. 1. Д. 8. Л. 2)

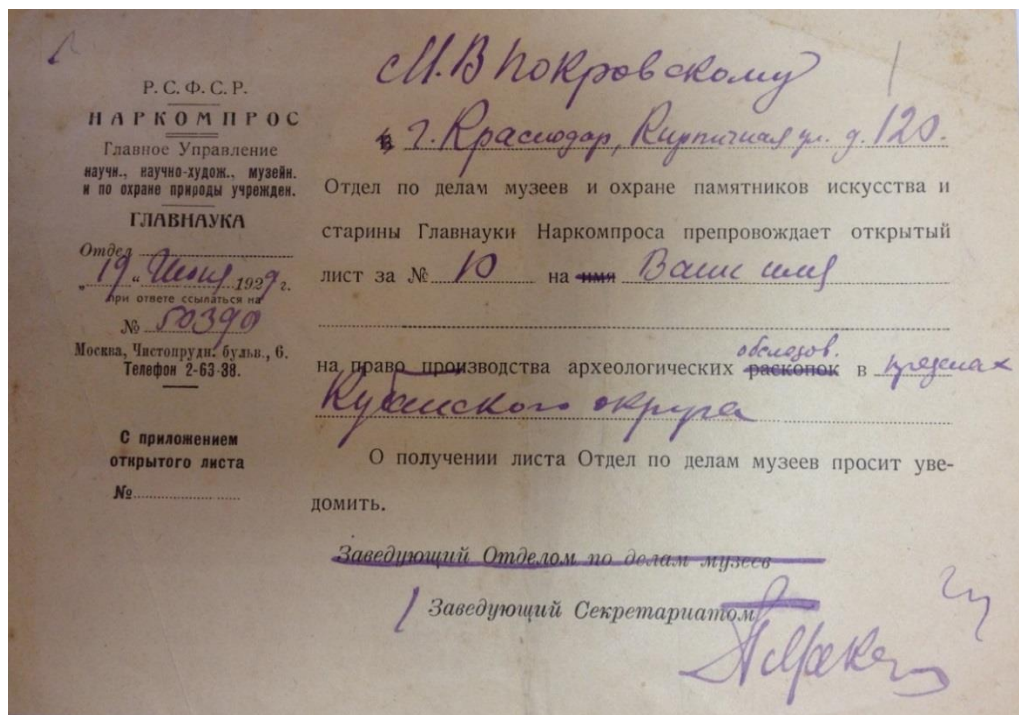


Рис. 11. Сопроводительное письмо к Открытому листу Главнауки М.В. Покровскому на право производства археологических обследований в пределах Кубанского округа, 1929г. (ГАКК. Р-1548. Оп. 1. Д. 8. Л. 1)



Рис. 12. Раскопки «Дубоносовского» могильника (могильник на Почтовой улице), 1929г. (Личный архив Н.В. Анфимова. КГИАМЗ. П. № 2)

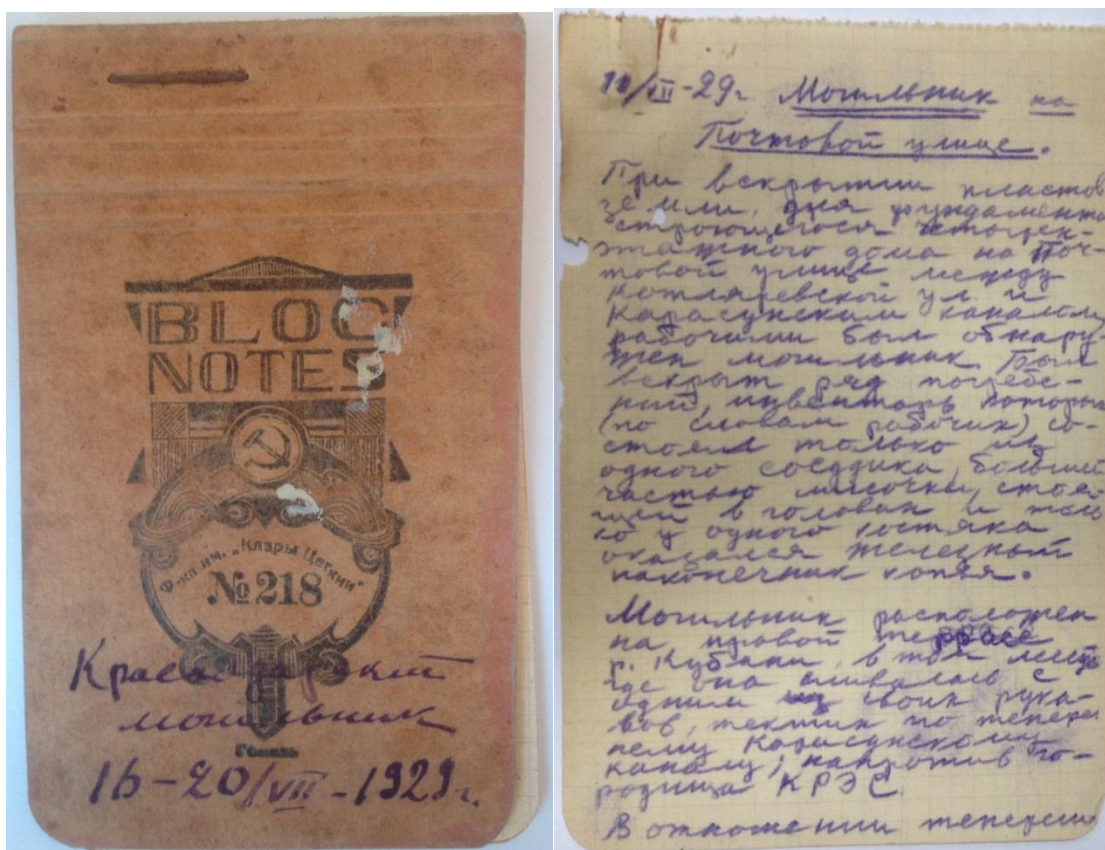


Рис. 13. Дневник раскопок могильника на Почтовой улице в Краснодаре М.В. Покровского, 1929 (Личный архив Н.В. Анфимова, КГИАМЗ. П. № 2)



Рис. 14. Погребение из Краснодарского могильника на Почтовой улице в экспозиции Краснодарского научного музея, 1929г. (НА КГИАМЗ. № НА-155)



Рис. 15. М.В. Покровский (сидит слева) и Н.В. Анфимов (стоит справа) с учащимися на раскопках Пашковского могильника № 2, 1930г. (Архив КубГУ)



Рис. 16. Газетные статьи и заметки о раскопках могильника на ул. Почтовой в г. Краснодаре. Газета «Красное Знамя» за июль – сентябрь 1929г. (НА КГИАМЗ. № НА-155)



Рис. 17. Чертеж на кальке погребения № 2 Пашковского могильника № 2. 8.11.1930г. (Личный архив Н.В. Анфимова, КГИАМЗ. П. № 3)




Рис. 18. Чашечка из погребения № 1 и кувшин из погребения № 2 Пашковского могильника № 2. 1930г. (Личный архив Н.В. Анфимова, КГИАМЗ. П. № 3)



Рис. 19. Работы историко-археологического кружка школы № 8. Раскопки курганов у аула Тлюстенхабль, май 1931 г. (ГАКК. Р-1548. Оп. 1. Д. 8. Л. VIII, фото 1)



Рис. 20. Работы историко-археологического кружка школы № 8. Расчищенное погребение на Усть-Лабинском могильнике № 2. 12.10.1931г. (ГАКК. Р-1548. Оп. 1. Д. 8. Л. VIII, ф. 7)

Из дневника историко-археологического кружка школы № 8, 1934г.

«От остановки трамвая Кожзавода в 7 часов утра 18/XI – 1934 года жители могли видеть интересную группу: впереди по дороге трое ребят везли тачку, нагруженную досками и часто съезжающую в канаву; за ними шли: человек в защитной рубашке с сумками за плечами и на боку, воинственно покрикивающий на тройку, которая везла тачку; рядом с ним шли 3 небольших мальчугана и 2 девочки с походными сумками. На небольшом расстоянии от них около дороги сидел человек и двое старших ребят и старательно вытаскивали гвоздь из его ботинка. Это шествовал историко-археологический кружок 8^й средней экспериментальной школы в станицу Елизаветинскую на могильник закладывать траншею, под руководством М.В. Покровского и председателя кружка Н.В. Анфимова.

В 12 часов пришли мы на место и сейчас же принялись за работу. Отмерили траншею в 2 – 1,5 м и принялись копать. Копали Н.Вл. и М.Вл. и ребята, которые здоровей. Девочкам была поручена научная работа: писать дневник и чертить план. Нашей целью было, найдя погребение осторожно, не трогая его, не очищая костяка, целиком перенести его в наш музей. Для этого были взяты доски и тачка.

Для того, чтобы легче было заносить в дневник и план найденный нами материал, всю траншею разбили на 4 квадрата; для этого же землю снимали равными слоями. В одном слое был найден очень интересный осколок мегарской чаши покрытый лаком и очень тонкими рисунками. Эта находка говорит нам о том, что городище станицы Елизаветинской имело торговые сношения с Босфорским царством.

Но, слышен клич: «Кончайте! Каша готова». Все садятся в кружок со своими ложками. Девочки раздают хлеб – всем поровну. С жадностью смотрят на еду юные археологи, но никто не ест: все ждут команды. Ведь дисциплина прежде всего! Наконец раздается долгожданное слово «начинай» и ненадолго, пока не наполнятся желудки, наступает тишина. О, как вкусна наша коллективная каша здесь, на воздухе, после работы! Все наелись. Но отдыхать некогда. Опять зазвенели лопаты, опять наши девочки забегали с карандашами, с бумагой, с рулеткой, записывая, чертя и измеряя. Сняли III слой, IV^й и ничего не нашли, кроме костей животных и малоинтересных фрагментов. Наконец раздался таинственный шепот: «Что то найдено!» оказывается в восточном углу траншеи обнаружили амфору и большой кусок черепицы. Это доказывает присутствие костяка. В следующем слое так же обнаружен сосуд с витой ручкой. Но копать дальше было уже поздно, темно. Как не было это неприятно, но пришлось все засыпать землей и оставить до следующего раза. Под командой Н.Вл. собрали все свои пожитки. На прощанье подожгли бумагу, которая красивыми огоньками вспыхивала то здесь, то там. Вечер. Темно. По дороге в Краснодар идут археологи шк. № 8. Впереди двое ребят с кирками (на всякий случай), за ними девочки и остальные ребята. А сзади с грохотом, от которого встречные лошади шарахались в сторону, Н. Вл. вез тачку без костяка».

Без подписи

(ГАКК. Р-1548. Фонд М.В. Покровского. Оп. 1. Д. 8. Л. 11-12)



Рис. 21. Музей историко-археологического кружка школы № 8 (ГАКК. Р-1548. Оп. 1. Д. 8. Л. VIII, фото 31)



Рис. 22. Музей историко-археологического кружка школы № 8 (ГАКК. Р-1548. Оп. 1. Д. 8. Л. VIII, фото 34)

НАРОДНЫЙ КОМИССАРИАТ
ПО ПРОСВЕЩЕНИЮ

ГОСУДАРСТВЕННАЯ
АКАДЕМИЯ ИСТОРИИ
МАТЕРИАЛЬНОЙ КУЛЬТУРЫ

им. Н. Я. Марра
13 - *июль* 1936 г.
№ 40/112

ОТКРЫТЫЙ ЛИСТ

На основании распоряжения Народного комиссариата по просвещению РСФСР выдан настоящий открытый лист Государственной академией истории материальной культуры им. Н. Я. Марра

М. В. Покровскому

на право производства археологических обследований и раскопок в *Усть-Лабинского могильника № 2 у городища на р. Дубинки в г. Краснодаре и разведок по берегам р. Кубани.*

На основании настоящего открытого листа тов. *Покровский*

имеет право производить топографическую съемку (планы, нивелировка), фотографирование и зарисовку древних стоянок, селищ, городищ, могильников, курганов и др. памятников старины, а также производить земляные работы, связанные со вскрытием памятников, руководствуясь при осуществлении этих работ и составлении отчетности существующими положениями и прилагаемой инструкцией.

Всем органам Советской власти, государственным и общественным учреждениям и частным лицам надлежит на основании нижеуказанных положений оказывать тов. *Покровскому* всемерное содействие в интересах науки к успешному выполнению возложенных на него поручений.

ОСНОВАНИЕ: Декрет ВЦИК от 7-го января 1924 г., постановление ВЦИК и Совнаркома РСФСР от 10-го августа 1933 года и от 10-го февраля 1934 г. и инструкции Музейного отдела Наркомпроса РСФСР от 5-го февраля 1935 года.



ПРЕДСЕДАТЕЛЬ АКАДЕМИИ *Житкович*

УЧЕНЫЙ СЕКРЕТАРЬ *Димин*

Рис. 23. Открытый лист, выданный ГАИМК М.В. Покровскому на право обследования и раскопок Усть-Лабинского могильника № 2, городища на Дубинке в Краснодаре и разведок по берегам р.Кубани в 1936г. (ГАКК. Р-1548. Оп. 1. Д. 8. Л. II)



Рис. 24. Раскопки Усть-Лабинского могильника № 2 под рук. М.В. Покровского, 1936г. (НА КГИАМЗ. № НА-156)



Рис. 25. Газетные заметки, освещавшие археологические раскопки Усть-Лабинского могильника № 2 (Усть-Лабинская газета «Колхозный путь» № 77 от 01.08.1936г. и краснодарская газета «Красное знамя» № 189 от 16.08.1936 (НА КГИАМЗ. № НА-156)

Наименование органа ОГПУ
 4 НК ВД 10. 61000
 Форма № 5
 12

АНКЕТА арестованного

В О П Р О С Ъ	О Т В Е Т Ы:
1. Фамилия	Захаров
2. Имя и отчество	Николай Алексеевич
3. Год и место рождения	Родился 29 июня года 1883. 53 области, края Ненева-Алусский край района Средневожовский рн. гор. Десна д. д. д. село Александрово-Дубровское
4. Постоянное местожительство (адрес)	Ленинград 8-9 Советская ул. дом № 54 кв. 107
5. Место службы и должность, или род занятий	Институт совторговли им. Энгельса преподаватель
6. Профессия и профсоюзная принадлежность, № билета	Преподаватель. Научный работник. соз. работник в Водострой школе с 1928г.
7. Имущественное положение в момент ареста (перечислить подробно недвижимое и движимое имущество: постройки, сложные и простые с.-хоз. орудия, количество обрабатываемой земли, количество скота, лошадей и проч., сумма налога с.-х. и индивид. Если колхозник, указать имущественное положение до вступления в колхоз, время вступления в колхоз).	Не имел
8. То же до 1929 г.	Не имел.
9. То же до 1917 г.	Не имел.
10. Социальное положение в момент ареста	Случайный.
11. Служба в царской армии и чин	Не служил.
12. Служба в белой армии и чин	Не служил.

Управление УФСБ по области по Краснодарскому краю
 Основание: арх. дело №
 КОПИЯ БЕРНА
 Начальник подразделения УФСБ по Краснодарскому краю
 29 СЕН 2017

Рис. 26. Анкета из материалов уголовного дела Н.А. Захарова 1937 г. (Архив УФСБ КК, арх. № П 58528)

В О П Р О С Ы:	О Т В Е Т Ы:				
13. Служба в Красной армии: а) срок службы, б) воинская категория	Не служил				
14. Социальное происхождение	из служащих.				
15. Политическое прошлое	Ни в каких других партиях не состо				
16. Национальность и гражданство	русский. г. СССР.				
17. Партийная принадлежность, с ка- кого времени, № билета	Математик в РК КПС не состоял				
18. Образование (подчеркнуть и ука- зать точно, что окончил)	Высшее, среднее, низшее, малограмотн. Университет. Археологический				
19. Категория воинского учета	Не состоял				
20. Состоял ли под судом и след- ствием, а также приговор, поста- новление и определение	Не состоял				
21. Состояние здоровья	слабое.				
22. Состав семьи: пере- числить: отца, мать, сестер, братьев, сы- новей, дочерей (их фамилия, имя и отче- ство, место службы и должность или род занятий и адрес)	Состав родства	Фамилия, имя и отчество	Воз- раст	Место работы, должность или профессия	Местожительство
	Усена Демидовича	М.А.	39	инвалида	117 ул. Досе

Управление Федеральной службы исполнения наказаний
Красноярский край
Основания арх. № 10
КОПИЯ БЕРНА
Начальник подразделения УФСИН
по Красноярскому краю
20 г.

29 СЕН 2017

Подпись арестованного Н.А. Захаров

1) Особые внешние приметы Нет

2) Кем и когда арестован 20/VII/37. арест № 3684 от 19/VII/37

3) Особые замечания Нет

4) Где содержится ДТЗ

5) За кем зачислен 9^е отделение Ш.отдела

Подпись сотрудника, заполнившего анкету М.А. [подпись]

20/VII/37 1937 г.

Примечание 1-е: Анкета заполняется четко и разборчиво со слов арестованного и про-
веряется документальными данными.

Примечание 2-е: Анкетные данные должны быть проверены в процессе следствия и сфа-
жены в обвинительном заключении или заключительном постановлении

им. Урицкого. З. № 4889.—50.000.

Рис. 27. Анкета из материалов уголовного дела Н.А. Захарова 1937 г. (Архив УФСБ КК, арх. № П 58528)



МИНИСТЕРСТВО БЕЗОПАСНОСТИ
РОССИЙСКОЙ ФЕДЕРАЦИИ

У П Р А В Л Е Н И Е
П О К Р А С Н О Д А Р С К О М У К Р А Ю

20.10.94 № I/I/6-49246

г. Краснодар

Генеральному директору Краснодарского государственного историко-археологического музея-заповедника

И.И. Борзило

г. Краснодар, ул. Гимназическая, 67

В ответ на Ваш запрос № ИЗ от 6 сентября с.г. сообщаем, что в Управлении ФСК Краснодарского края имеется архивное уголовное дело только в отношении Захарова Николая Алексеевича.

относительно других указанных Вами лиц. Мы направили запросы в Центральный архив МВД России и в Управление ФСК Ростовской области, где имеются сведения на жителей Краснодарского края, откуда, к сожалению, пришли отрицательные ответы с дополнительной просьбой сообщить полные установочные данные в связи с распространенностью указанных фамилий.

Сообщаем имеющиеся у нас сведения в отношении Захарова Николая Алексеевича.

Он родился 29 июня 1883 г. в с. Александровско-Дубровском Волгоградской области, постоянно жил в г. Ленинграде, работал в институте советской торговли им. Энгельса (по другим данным - руководителем кафедры Института пищевой промышленности), профессор, был арестован органами НКВД 20 июля 1937 г. по обвинению в причастности к белофардейской казачьей организации на Кубани и проведении диверсионно-шпионской работы.

По решению комиссии НКВД от 15 февраля 1938 года Захаров Николай Алексеевич был приговорен к высшей мере наказания - расстрелу. Погиб 4 марта 1938 г. в г. Краснодаре.

Сведений о месте захоронения Захарова Н.А. в деле нет.

В 1989 году дело было пересмотрено Прокуратурой Краснодарского края и в соответствии с Указом Президиума Верховного Совета СССР от 16 января 1989 г. Захаров Николай Алексеевич был полностью реабилитирован.

Зак
Начальник подразделения УФСК
В.А. Хроль
В.А. Хроль

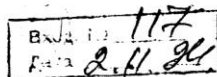


Рис. 28. Архивная справка от 20.10.1994г. Управления МБ РФ по Краснодарскому краю о Н.А. Захарове (Архив КубГУ)

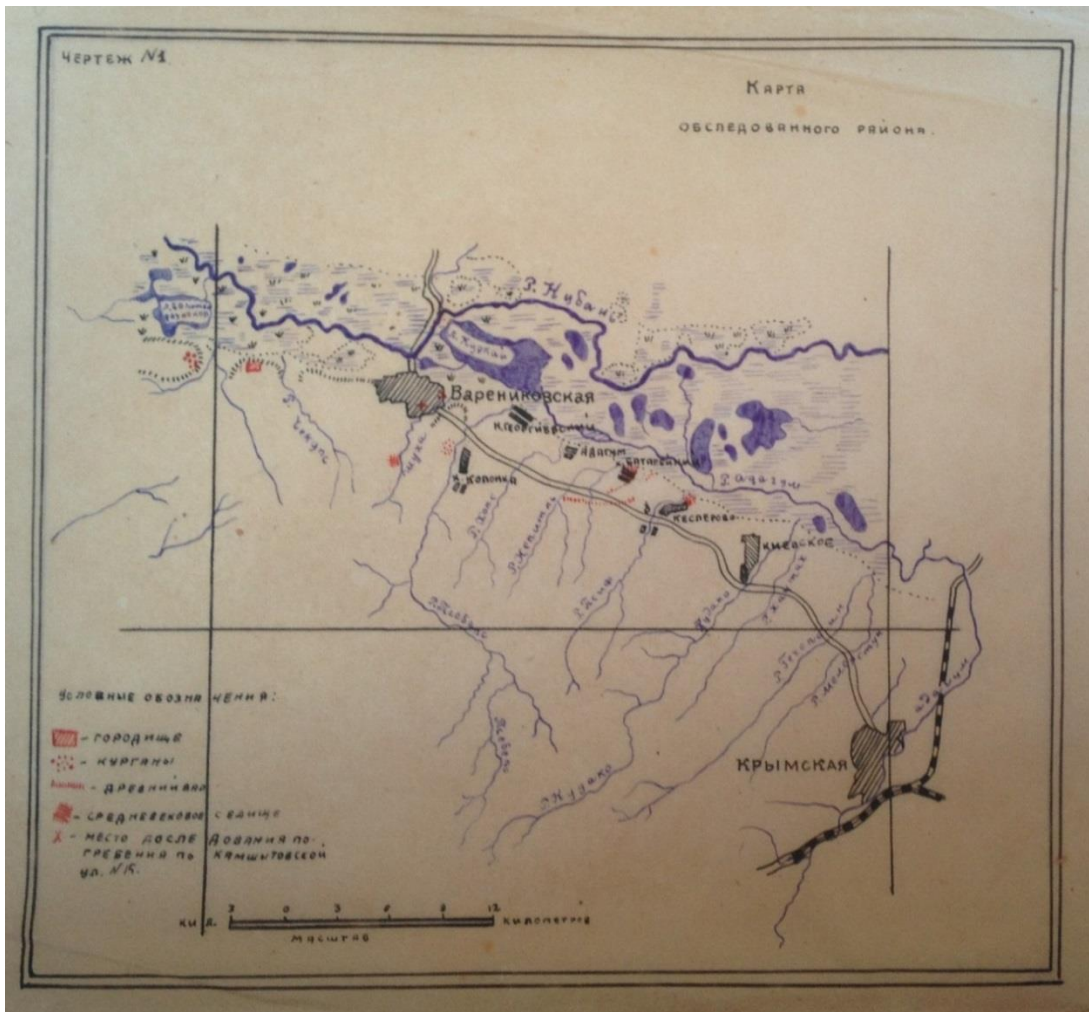


Рис. 29. Карта района ст. Варениковской и х. Батарейного обследованного экспедицией Краснодарского музея под рук. Н.В. Анфимова, 1937г. (НА КГИАМЗ. № НА-42)

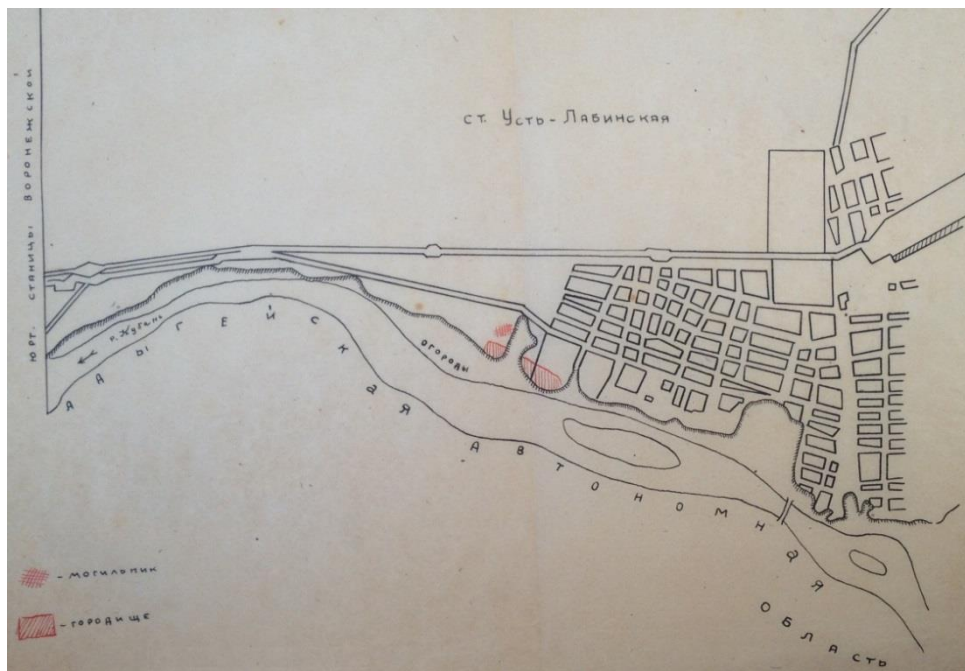


Рис. 30. План Усть-Лабинского могильника и городища. Чертеж Н.В. Анфимова 1937г. (НА КГИАМЗ. № НА-157)



Рис. 31. Лагерь Варениковской археологической экспедиции, 1938г. (НА КГИАМЗ. № НА-54)



Рис. 32. Раскопки Семибратнего городища Варениковской археологической экспедицией под рук. Н.В. Анфимова, 1938г. (НА КГИАМЗ. № НА-80)




Рис. 33. Сетка квадратов разбитая на Семибратнем городище с нивелировочными отметками из полевого дневника Н.В. Анфимова (НА КГИАМЗ. № НА-54)



Рис. 34. Результаты работ Варениковской экспедиции 1938г. Расчищенные крепостные стены Семибратнего городища (НА КГИАМЗ. № НА-55)



Рис. 35. Раскопки Усть-Лабинского могильника № 2, 1938г. (Личный архив Н.В. Анфимова, КГИАМЗ. П. № 11)



Рис. 36. Методика расчистки погребений: вывод находок на «столики». Усть-Лабинский могильник № 2, 1938г. (Личный архив Н.В. Анфимова, КГИАМЗ. П. № 11)



Рис. 37. Раскопки Семибратнего городища под рук. Н.В. Анфимова, 1940 г. Фотофиксация границ раскопа до начала работ (НА КГИАМЗ. № НА-148)



Рис. 38. Н.В. Анфимов читает лекцию на раскопках Семибратнего городища. Варениковская экспедиция, 1940г.(НА КГИАМЗ. № НА-148)

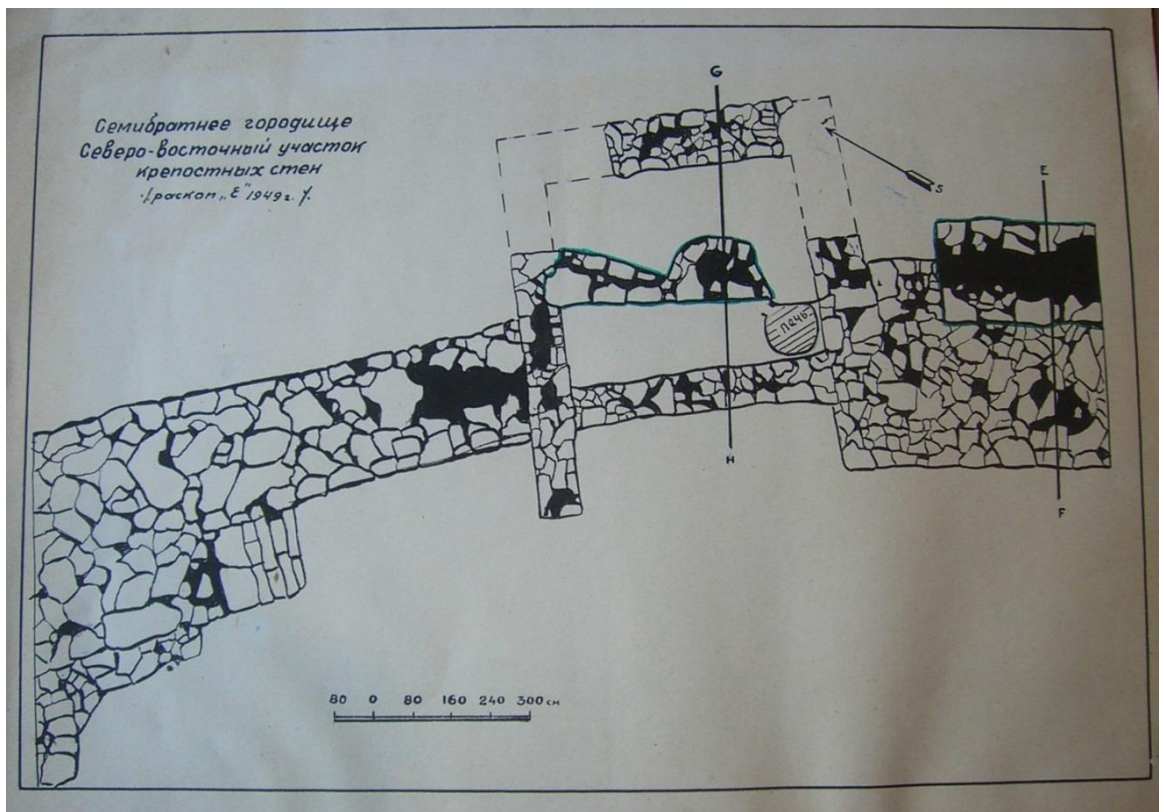


Рис. 39. Семибратнее городище. Северо-Восточный участок крепостных стен. Раскопки Н.В. Анфимова, 1949г. (Архив ИА РАН. Р-1. № 378. 1950)




Рис. 40. Семибратнее городище. Вывоз земли с кв. I. Раскопки Н.В. Анфимова, 1949г. (Архив ИА РАН. Р-1. № 378. Л. 3. 1950)


Κλείμοι на ручках и горлах амφορ.

31

φρασσικες κλειμα




Λεωγ(όρας)?
Θασί(ον)
Φίλω(ν).




Λεώνι(κος или-δης)
Θασίω(ν).
...τα.

iv β. до н.э.
раск. зоп., кв. I, шт 8

iv β. до н.э.
раск. "E" пл. XV, шт 5.



Μνημ[έ]ας
Θ[ασίω] (ν)
Δαμ[ι]ά(στης)



Μνημέ(ας)
Θασίω(ν).
Φίλων.

iv β. до н.э., на горле
раск. зоп., кв. I, шт. 10

iv β. до н.э., на горле
раск. "E", пл. XV, шт. 7



Τετ[ε]λ[ε]σ[σ]?
Θασο
Κλεολ?

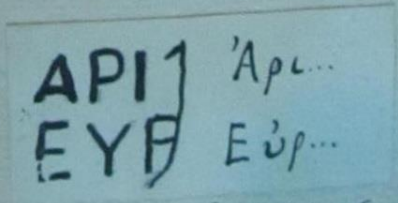


Θασί[ων]
ε
Κλεῖτ[ος].

iv β. до н.э.
раск. "E", пл. XV, шт. 5

iii β. до н.э.
раск. "E", пл. XV, шт. 6

Гераклеΐское энглиφическое κλειμο



'Αρι...
Εύρ...

раск. зоп., кв. I, шт. 6

Рис. 41. Рисунки амфорных клейм из раскопок Семибратнего городища, 1951 (Архив ИА РАН. Р-1. № 622. Л. 31)



Рис. 42. Раскопки могильника ст. Казанской под рук. Н.В. Анфимова, 1950 г. Расчистка могилы с подбоем (НА КГИАМЗ. № НА-108)



Рис. 43. Фотовышка сооруженная для съемки раскопов Семибратнего городища. Восточно-Синдская экспедиция 1952г. (Архив ИА РАН. Р-1. № 731. 1952)

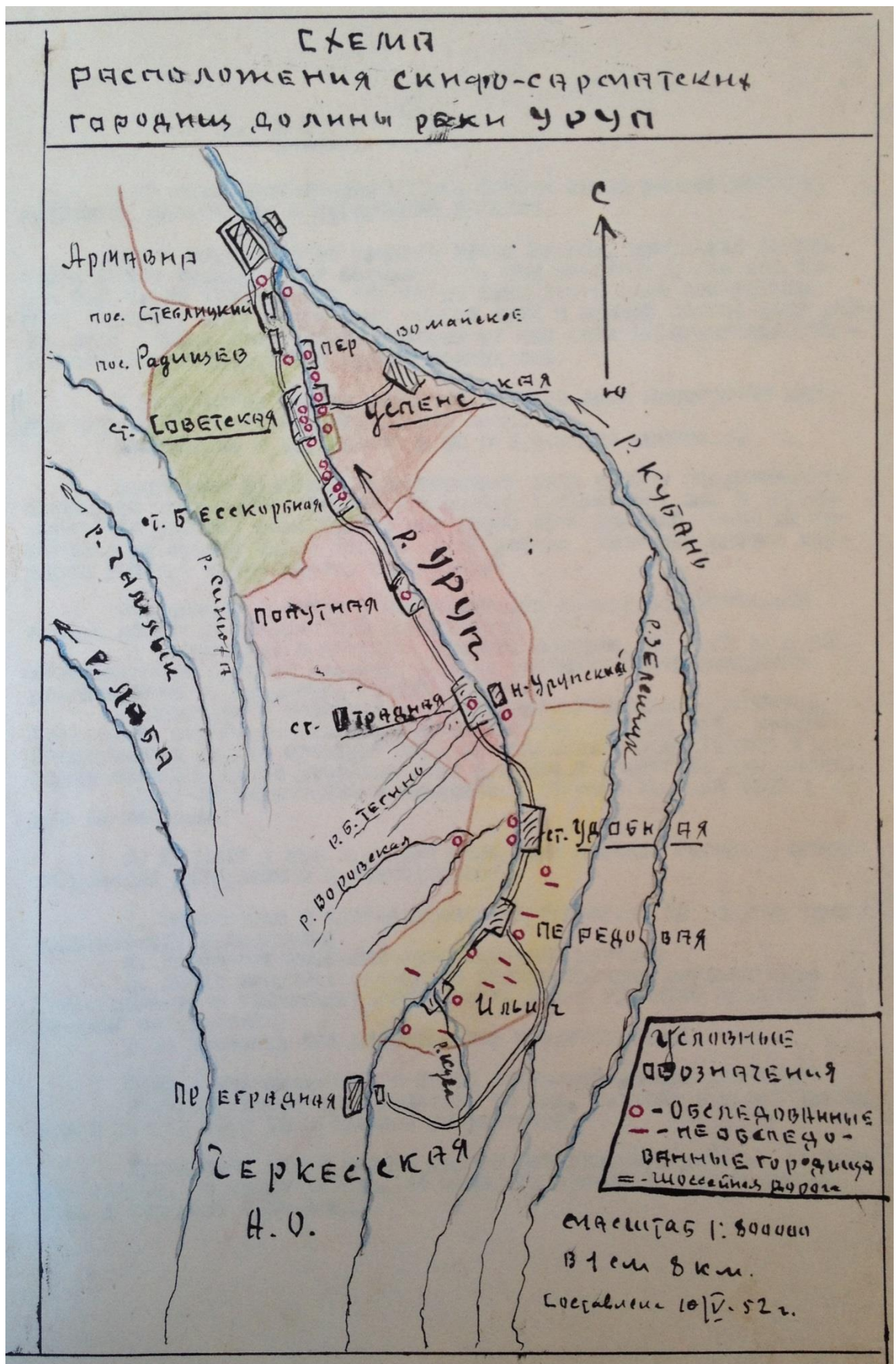


Рис. 44. Карта-схема скифо-сарматских городищ, составленная школьным учителем, руководителем краеведческого кружка школы № 5 ст. Советской К.Е. Горбом, 1952г. (НА КГИ-АМЗ. № НА-166)



Рис. 45. Черноморская экспедиция 1956 г. под рук. Н.В. Анфимова. Ново-Михайловский могильник. Зарисовка погребения № 4 (Архив ИА РАН. Ф-1. Р-1. № 1385а. 1956. Л. 14)



Рис. 46. Черноморская экспедиция 1956 г. под рук. Н.В. Анфимова. Могильник Пляхо. Расчистка погребения № 1 (Архив ИА РАН. Ф-1. Р-1. № 1385а. 1956. Л. 17)



Рис. 47. Раскопки Тахтамукаевского могильника, 1958 г. (рук. Н.В. Анфимов). Снятие скрепером верхнего слоя грунта на площади раскопа (Архив ИА РАН. Р-1. № 2795. 1958. Л. 4)



Рис. 48. Раскопки Тахтамукаевского могильника, 1958 г. (рук. Н.В. Анфимов). Процесс работ (Архив ИА РАН. Р-1. № 2795. 1958. Л. 5)

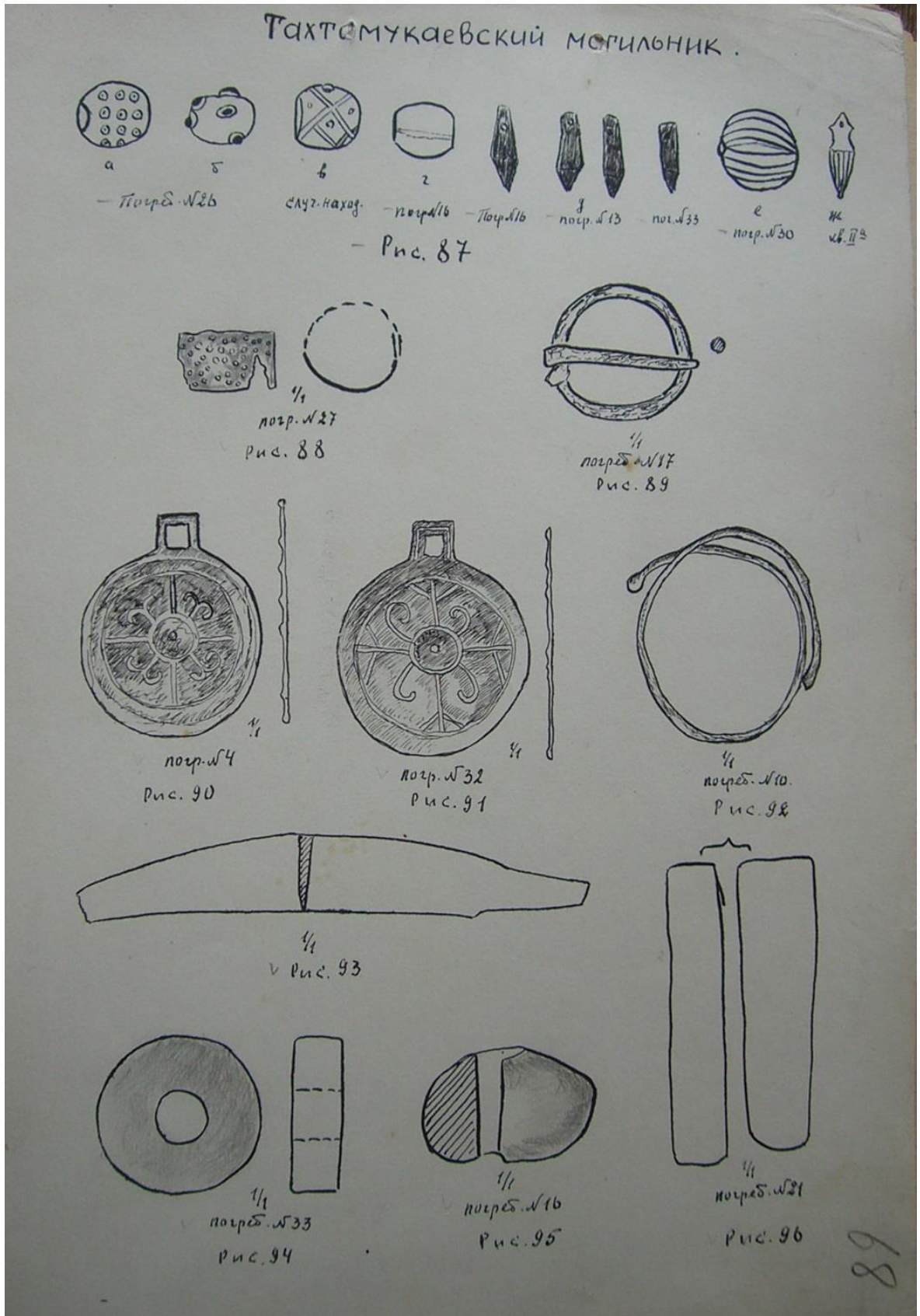


Рис. 49. Тахтамукаевский могильник. Раскопки 1958г. Рисунки вещей из отчета Н.В. Анфимова, сгруппированных по типам из разных комплексов (Архив ИА РАН. Р-1. № 2795. 1958. Л. 68)



Рис. 50. Раскопки Кубанского могильника, Усть-Лабинский район, 1965 г. Рук. Н.В. Анфимов. Работа бульдозера на могильнике (Архив ИА РАН. Р-1. № 3174в. 1965. Л. 6)



Рис. 51. Раскопки Кубанского могильника, 1965 г. Рук. Н.В. Анфимов. Расчистка погребения (Архив ИА РАН. Р-1. № 3174в. 1965. Л. 9)

174
Мог-к хут. Кубанского.
погребение №39. Натуральная величина.



1/1

Погребение №39

рис. 41



1/1

Погребение №39

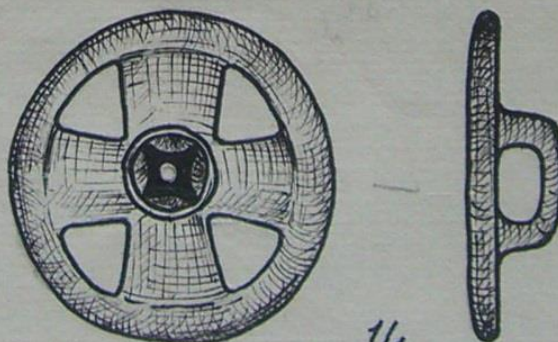
рис. 42



1/1

Погребение №39

рис. 43



1/1

Получен от жителей.

рис. 44

Рис. 52. Кубанский могильник. Рисунки находок из отчета Н.В. Анфимова (Архив ИА РАН. Р-1. № 3174в. 1965. Л. 142)




Рис. 53. Кавказско-Отраденская экспедиция под рук. Н.В. Анфимов, 1965 г. Поселение «Заслонка». Расчищенная гончарная печь (Архив ИА РАН. Р-1. № 3174д. 1965. Л. 3)



Рис. 54. Кавказско-Отраденская экспедиция под рук. Н.В. Анфимов, 1965 г. Раскопки церкви у «Первого окна», Отраденский район. М.Н. Ложкин у апсиды церкви (Архив ИА РАН. Р-1. № 3174д. 1965. Л. 7)



Рис. 55. Кавказско-Отраденская экспедиция. Рук. Н.В. Анфимов, 1965 г. Вид на Кавказское 6-е городище (Архив ИА РАН. Р-1. № 3174г. 1965)

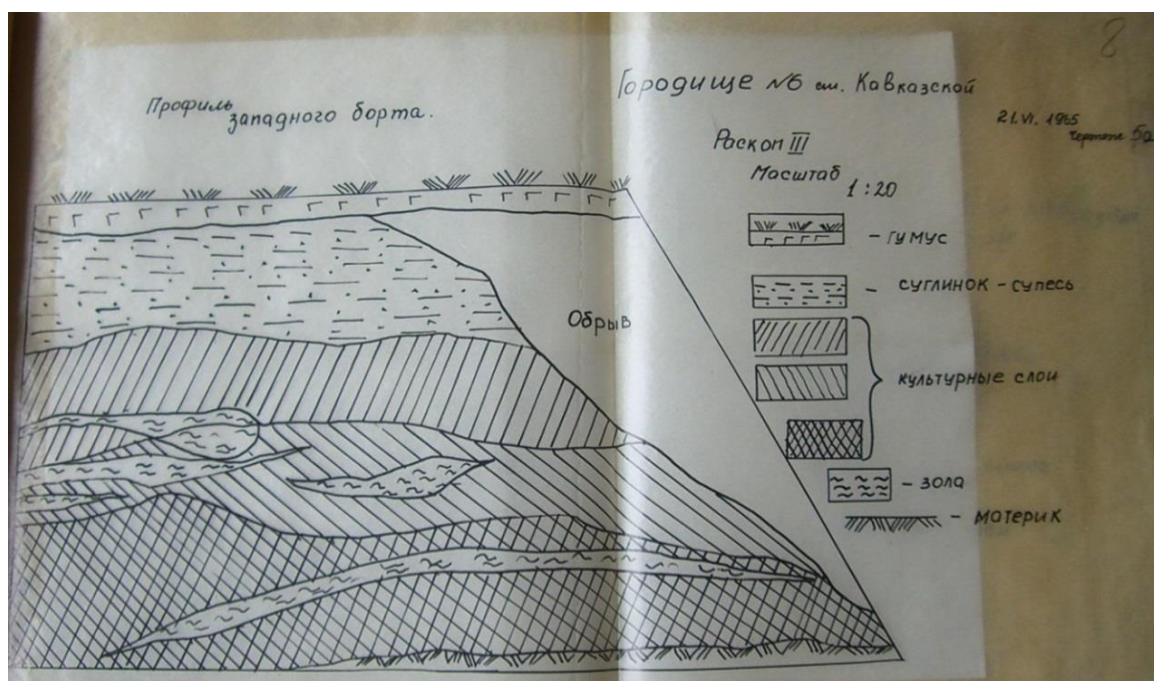


Рис. 56. Кавказско-Отраденская экспедиция 1965 г. Чертеж профиля городища № 6 ст. Кавказской из отчета Н.В. Анфимова (Архив ИА РАН. Р-1. № 3174г. 1965. Л. 8)

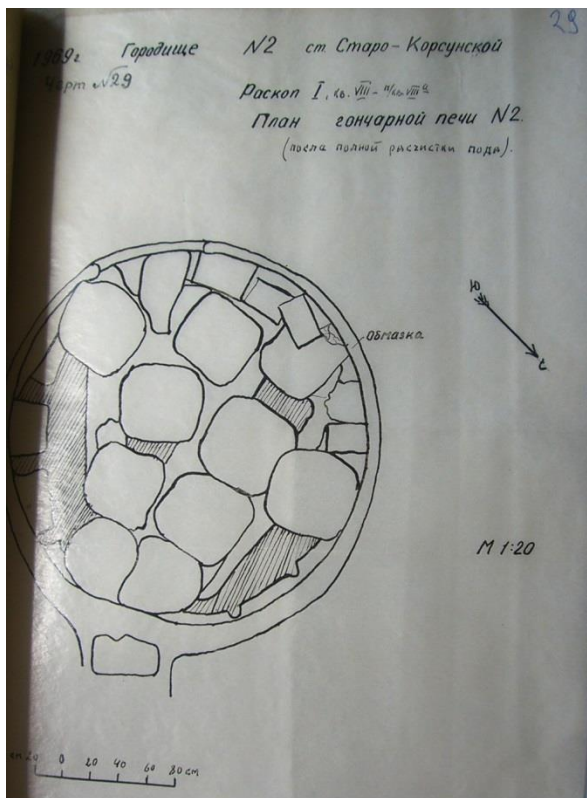


Рис. 57. Раскопки Старокорсунского городища № 2 под рук. Н.В. Анфимова. Гончарная печь № 2 (Архив ИА РАН. Р-1. № 4329. 1969. Л. 29)



Рис. 58. М.И. Стрельченко на раскопках грунтового могильника «Гнатенков кут», 1960-е гг. (Личный архив автора)



Рис. 59. Раскопки курганов в станице Роговской Тимашевского района экспедицией Краснодарского историко-краеведческого музея под рук. Г.Н. Бакова, 1970 г. (Архив ИА РАН. Р-1. № 6123. 1971)



Рис. 60. Погребение с повозкой. Курган № 18, станица Роговская, 1970 г. (Архив ИА РАН. Р-1. № 6123. 1971)



Рис. 61. Расчистка обнажившегося погребения на могильнике Пашковского городища № 5 («Козубское»). Рук. Г.Н. Баков, 1972г. (Архив ИА РАН. Р-1. № 6505. Л. 19)

ПАШКОВСКИЙ МОГИЛЬНИК № 6

Лета	КЕРАМИКА		ОРУЖИЕ		ПРЕДМЕТЫ КОНСКОГО УБОРА	ПРЕДМЕТЫ БЫТА И ТРУДА	УКРАШЕНИЯ	ПРЕДМЕТЫ ТУАЛЕТА	ПРЕДМЕТЫ КВАРТА
	СЕРГАЛИНСКАЯ	ЛОПНА	Мечи	Клинок					
ПАШКОВСКИЙ	Пашковский мог. № 3 Усть-Ловинский мог. № 2	Пашковский мог. № 3 Усть-Лов. мог. № 2 Самозванский Зеленский мог.	Пашковский мог. № 3 Усть-Ловинский мог. № 2	Пашковский мог. № 3 Усть-Лов. мог. № 2	Пашковский мог. № 3 Усть-Ловинский мог. № 2 Воропецкий мог. № 8 Самозванский мог.	Пашковский мог. № 3 Усть-Ловинский № 2 Самозванский № 8	Усть-Ловинский мог. № 2	Усть-Ловинский мог. № 2 Воропецкий мог. № 8.	

Рис. 62. Сводная таблица инвентаря из могильника Пашковского городища № 6 («Голубовское») с аналогиями из других памятников Прикубанья из отчета Н.В. Анфимова 1972 г. (Архив ИА РАН. Р-1. № 6219в. Л. 1)



Рис. 63. Погрузка саркофага из открытого склепа на некрополе Горгиппии. Анапская экспедиция Института археологии АН СССР, рук. Е.М. Алексева, 1975 г. (Горгиппия // <http://gorgippia-antiqua.ru/annals-study/>)



Рис. 64. Раскопки Горгиппии Анапской экспедицией Института археологии АН СССР под рук. Е.М. Алексевой. Раскоп «Заповедник», 1981г. (Горгиппия // <http://gorgippia-antiqua.ru/annals-study/>)



Рис. 65. Кавказская археологическая экспедиция Государственного музея Востока под рук. А.М. Лескова. Расчистка ритуального комплекса на кургане № 1 Уляпского некрополя, 1981г. Справа налево: К.А. Днепровский, А.М. Лесков, И.М. Балинский (Лесков А.М., Беглова Е.А., Ксенофонтова И.В., Эрлих В.Р. Меоты Закубанья IV–III вв. до н.э.: Некрополи у аула Уляп. Святилища и ритуальные комплексы. М., 2013. С. 17)



Рис. 66. Кавказская археологическая экспедиция Государственного музея Востока под рук. А.М. Лескова. Ритуальный комплекс на кургане № 1 Уляпского некрополя, 1981г. Навершие в виде головы оленя *in situ*. (Лесков А.М., Беглова Е.А., Ксенофонтова И.В., Эрлих В.Р. Меоты Закубанья IV–III вв. до н.э.: Некрополи у аула Уляп. Святилища и ритуальные комплексы. М., 2013. С. 22)



Рис. 67. Раскопки городища № 2 хут. Ленина Краснодарской археологической экспедицией. А.М. Ждановский и И.И. Марченко в раскопе, 1982 г. (Личный архив автора)




Рис. 68. Раскопки могильника городища № 2 хут. Ленина Краснодарской археологической экспедицией. И.И. Марченко в раскопе, 1982 г. (Личный архив автора)



Рис. 69. Раскопки Горгиппии Анапской экспедицией Института археологии АН СССР (рук. Е.М. Алексеева) и КГИАМЗ (рук. А.С. Шавырин). Раскоп «Заповедник», 1986г. (Горгиппия // <http://gorgippia-antiqua.ru/annals-study/>)



Рис. 70. Охранно–спасательные раскопки грунтового могильника Старокорсунского городища № 3 в условиях работы строительной техники. Экспедиция КГИАМЗ под рук. А.В. Кондрашева, 1990 г. Фото из альбома отчета (Архив ИА РАН. Р–1. № 15023)



Рис. 71. Лагерь Краснодарской археологической экспедиции КубГУ. Раскопки могильника Старокорсунского городища № 2, 1990г. (Личный архив автора)



Рис. 72. Восточный могильник Старокорсунского городища № 2. Раскопки Краснодарской археологической экспедиции КубГУ, 1991г. (Личный архив автора)